





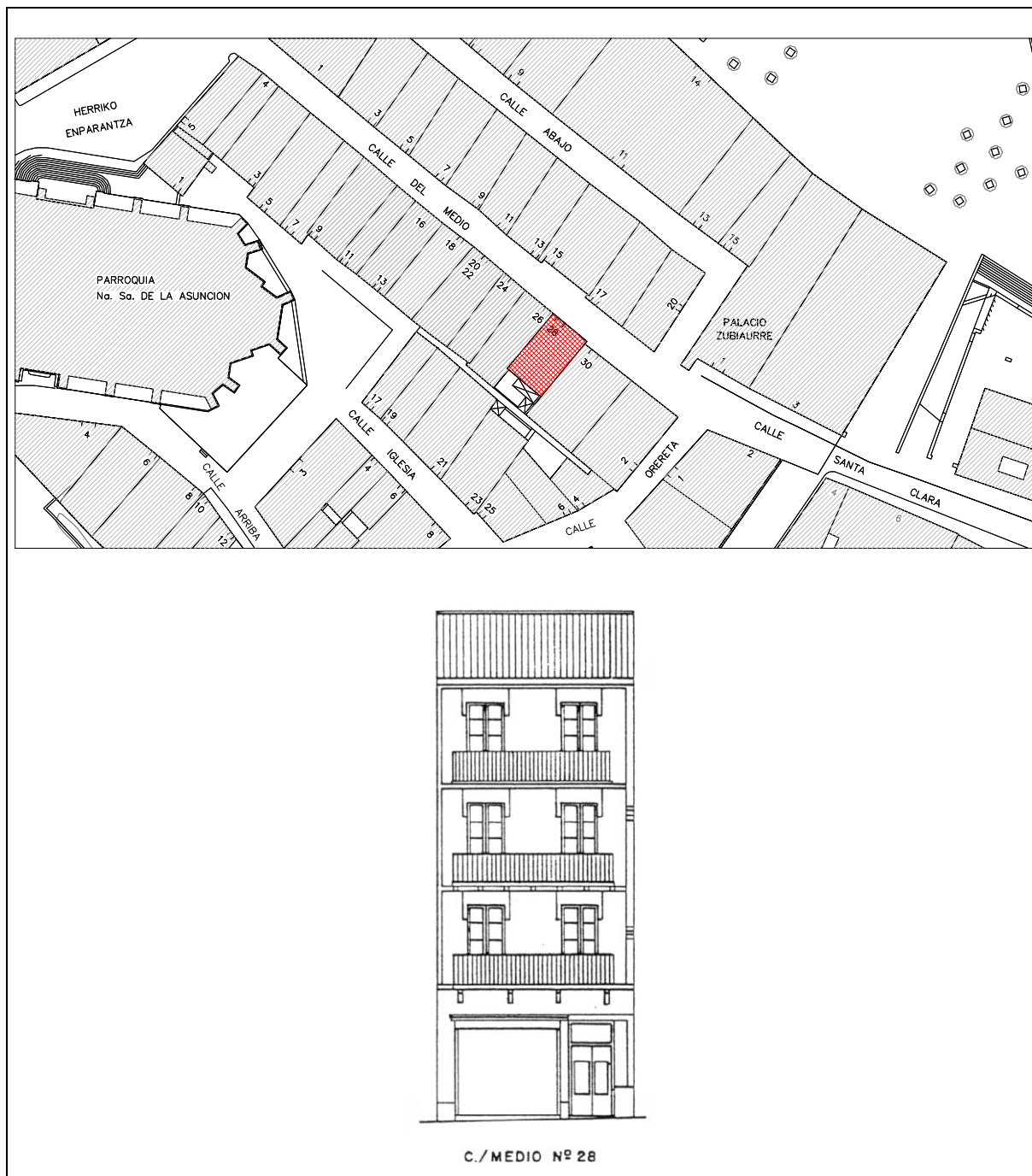
EDIFICIO	Erref./Ref.: B02UE15
Helbidea/Emplazamiento: C/ Medio nº 28	Katastroko Erref./Ref. Catastral: 1933134

Babes-erregimena: Régimen de protección:	101/1996 Dekretua, maiatzaren 7koa (EHAA 1996ko maiatzak 28) Decreto 101/1996 de 7de mayo (BOPV 28 de mayo de 1996)
Babes-maila: Grado de Protección:	Oinarrizko Básica
Hirigintza-erregimena: Régimen Urbanístico:	Errenteriako Hiri Zaharra Eraberritzeko Plangintza Berezia Plan Especial de Rehabilitación Casco Histórico de Rentería





EDIFICIO	Erref./Ref.: B02UE15
Helbidea/Emplazamiento: C/ Medio nº 28	Katastroko Erref./Ref. Catastral: 1933134





EDIFICIO	Erref./Ref.: B02UE15
Helbidea/Emplazamiento: C/ Medio n° 28	Katastroko Erref./Ref. Catastral: 1933134

