




Plan Orokorren Bulegoa
Oficina del Plan General


EDIFICIO	Erref./Ref.: B03UE06
Helbidea/Emplazamiento: C/ Medio nº 11	Katastroko Erref./Ref. Catastral: 1938011

Babes-erregimena: Régimen de protección:	101/1996 Dekretua, maiatzaren 7koa (EHAA 1996ko maiatzak 28) Decreto 101/1996 de 7de mayo (BOPV 28 de mayo de 1996)
Babes-maila: Grado de Protección:	Oinarrizko Básica
Hirigintza-erregimena: Régimen Urbanístico:	Errenteriako Hiri Zaharra Eraberritzeko Plangintza Berezia Plan Especial de Rehabilitación Casco Histórico de Rentería






EDIFICIO		Erref./Ref.: B03UE06
Helbidea/Emplazamiento: C/ Medio nº 11		Katastroko Erref./Ref. Catastral: 1938011



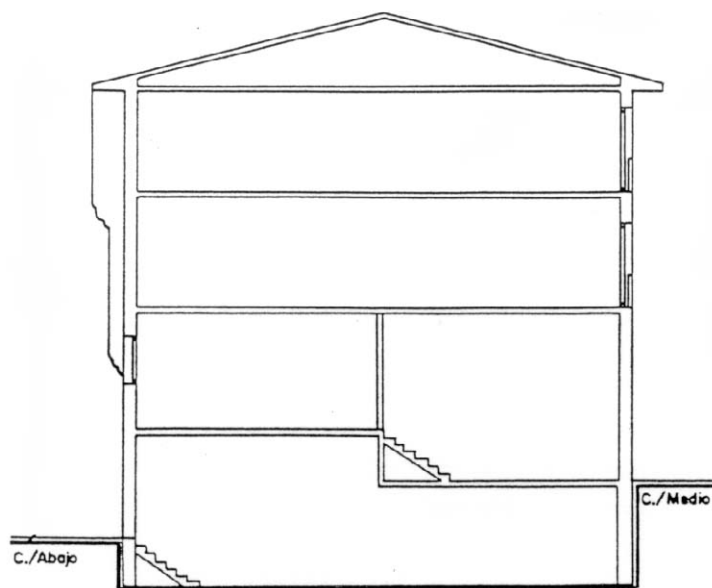
C. / MEDIO Nº 11



C. / ABAJO



EDIFICIO	Erref./Ref.: B03UE06
Helbidea/Emplazamiento: C/ Medio nº 11	Katastroko Erref./Ref. Catastral: 1938011



SECCION

