




Plan Orokorren Bulegoa
Oficina del Plan General


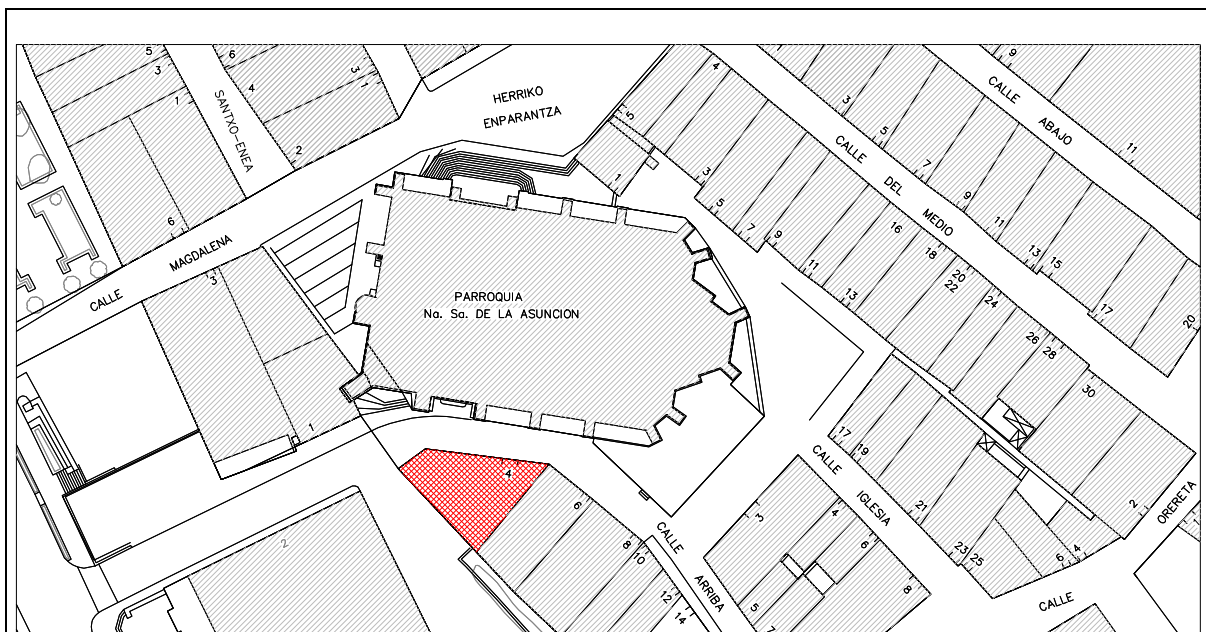
EDIFICIO	Erref./Ref.: B07UE01
Helbidea/Emplazamiento: C/ Arriba nº 4	Katastroko Erref./Ref. Catastral: 1833151

Babes-erregimena: Régimen de protección:	101/1996 Dekretua, maiatzaren 7koa (EHAA 1996ko maiatzak 28) Decreto 101/1996 de 7de mayo (BOPV 28 de mayo de 1996)
Babes-maila: Grado de Protección:	Oinarrizko Básica
Hirigintza-erregimena: Régimen Urbanístico:	Errenteriako Hiri Zaharra Eraberritzeko Plangintza Berezia Plan Especial de Rehabilitación Casco Histórico de Renteria

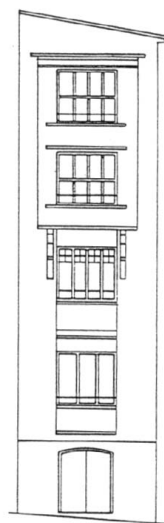




EDIFICIO	Erref./Ref.: B07UE01
Helbidea/Emplazamiento: C/ Arriba nº 4	Katastroko Erref./Ref. Catastral: 1833151




C./ Arriba Nº 04



C./ Arriba



EDIFICIO	Erref./Ref.: B07UE01
Helbidea/Emplazamiento: C/ Arriba nº 4	Katastroko Erref./Ref. Catastral: 1833151
 <p data-bbox="638 1489 957 1512">TRASERA C./ ARRIBA Nº 04</p>	



EDIFICIO	Erref./Ref.: B07UE01
Helbidea/Emplazamiento: C/ Arriba nº 4	Katastroko Erref./Ref. Catastral: 1833151
