









- |   |   |   |   |
|---|---|---|---|
|  | PARCELA DE EJECUCIÓN DIRECTA<br>ZUZENEAN GAUZATZEKO PARTZELA    |  | DELIMITACION DEL AREA<br>GUNEAREN MUGA                                |
|  | UNIDAD DE ACTUACIÓN AISLADA<br>BAKARRAKO JARDUN UNITATEA        |  | DELIMITACION DEL SECTOR<br>SEKTOREAREN MUGA                           |
|  | UNIDAD DE ACTUACIÓN URBANÍSTICA<br>HIRIGINTZ JARDUN UNITATEA    |  | DELIMITACION DE UNIDAD DE INTERVENCIÓN<br>ESKUHARTZE UNITATEAREN MUGA |
|  | EDIFICIO FUERA DE ORDENACIÓN<br>ORDENAZIOTIK KANPOKO ERAIKINA   |   |   |
|  | TERRENO DE CESIÓN OBLIGATORIA<br>DERRIGOR LAGA BEHARREKO EREMUA |   |   |

AYUNTAMIENTO DE ERRENERIA  
PLAN GENERAL DE ORDENACION URBANA



ERRENERIAKO UDALA  
HIRI ANTOLAMENDURAKO PLAN OROKORRA

Documento Refundido Adaptado al Acuerdo del  
Consejo de Diputados de 3 de febrero de 2004

Diputatu Kontseiluaren 2004ko otsailaren 3ko  
Erabakira Egokitutako Dokumentu Bategina

NORMAS URBANISTICAS PARTICULARES

HIRIGINTZAKO ARAU PARTIKULARRAK

AREA 06  
VERSALES

IV EJECUCION

E: 1/2.000

IV GAUZATZEA

Abril 2004  
2004ko Apirila

0 20 50 100  
OFICINA DEL PLAN GENERAL  
PLAN OROKORRAREN BULEGOA

06. IV