









- |   |  |   |   |
|---|--|---|---|
|  | PARCELA DE EJECUCIÓN DIRECTA<br>ZUZENKAN GAUZATZEROK PARTELA     |  | DELIMITACIÓN DEL ÁREA<br>GUNGAREN MUGA                                |
|  | UNIDAD DE ACTUACIÓN AISLADA<br>BAKARRAKO JARDUN UNITATEA         |  | DELIMITACIÓN DEL SECTOR<br>SECTOREAREN MUGA                           |
|  | UNIDAD DE ACTUACIÓN URBANÍSTICA<br>HIRIGINTZ JARDUN UNITATEA     |  | DELIMITACIÓN DE UNIDAD DE INTERVENCIÓN<br>ESKUHARTZE UNITATEAREN MUGA |
|  | EDIFICIO FUERA DE ORDENACIÓN<br>ORDENAZOTIK KANPOKO ERAKINA      |   |   |
|  | TERRENO DE CESIÓN OBLIGATORIA<br>DERRIGOR LAGA BEHARREKO EREMIUA |   |   |

AYUNTAMIENTO DE ERRETERIA  
PLAN GENERAL DE ORDENACIÓN URBANA



ERRETERIAKO UDALA  
HIRI ANTOLAMENDURAKO PLAN OROKORRA

Documento Refundido Adaptado al Acuerdo del  
Consejo de Diputados de 3 de febrero de 2004

Diputatu Kontseiluaren 2004ko otsailaren 3ko  
Erabakira Egokitutako Dokumentu Batetara

NORMAS URBANÍSTICAS PARTICULARES

HIRIGINTZAKO ARAU PARTIKULARRAK

AREA 37  
LA FANDERIA

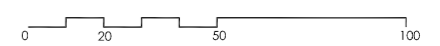
IV EJECUCION

E: 1/2.000

IV GAUZATZEA

Abril 2004  
2004ko Apirila

OFICINA DEL PLAN GENERAL  
PLAN OROKORRAREN BULEGOA



37. IV