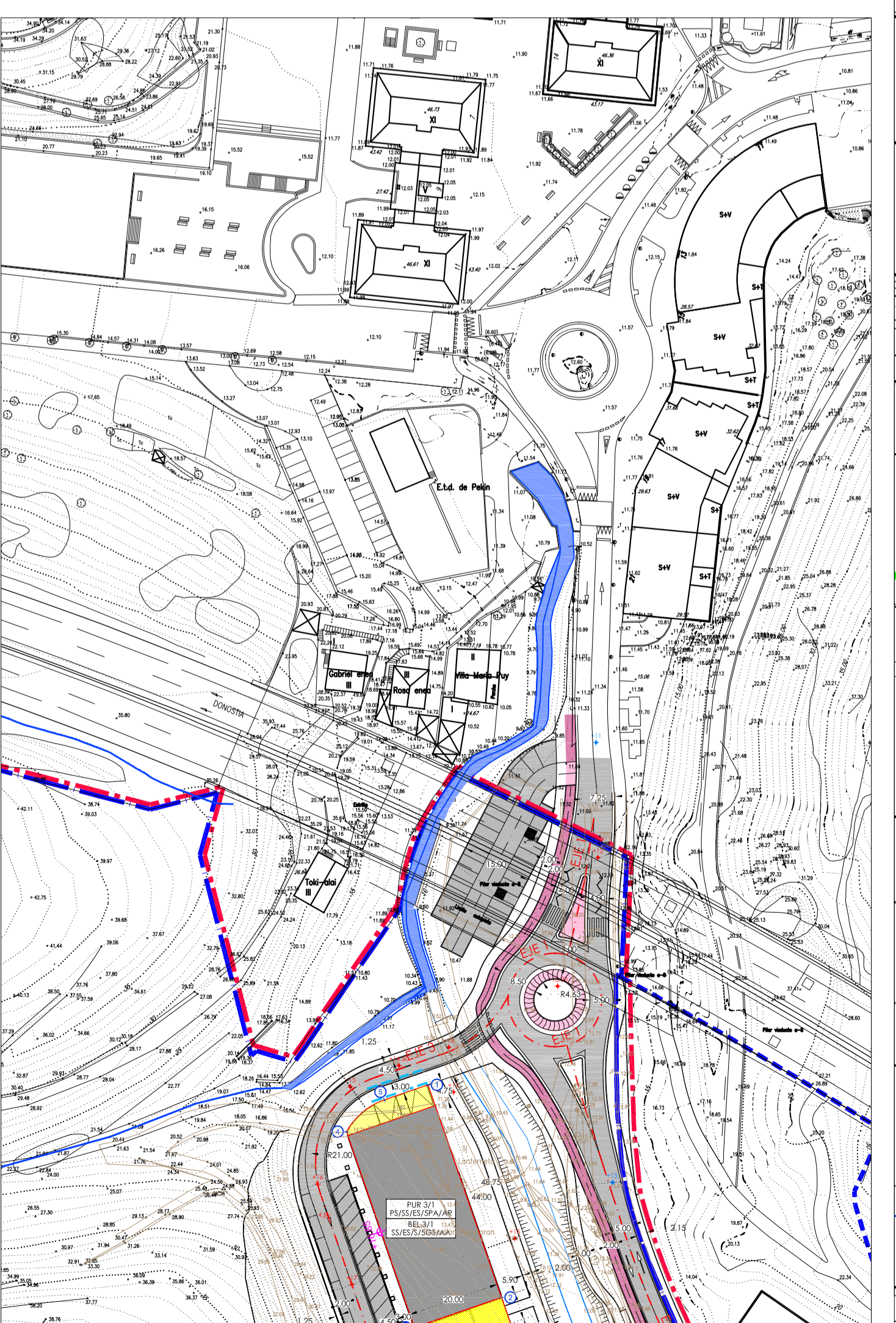
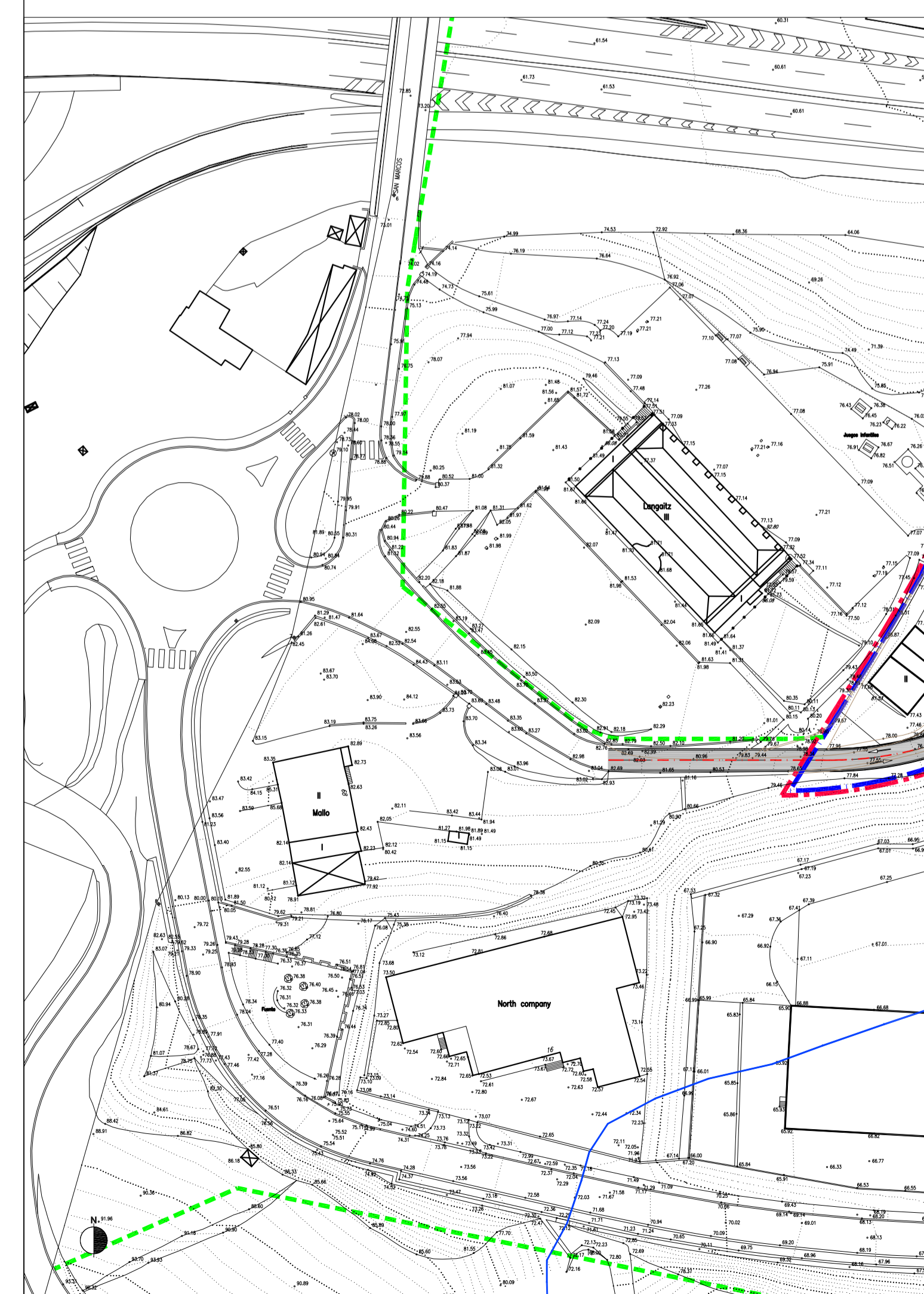


Parcela	Pto. Coordenada (X / Y)	RECTA / ZUZENA
PUR 311	1 588 674.31	4.785.478.41
	2 588 629.96	4.785.478.41
	3 588 796.66	4.785.513.45
	4 588 796.37	4.785.514.33
	5 588 804.88	4.785.521.21
PUR 312	1 588 646.31	4.785.451.16
	2 588 629.96	4.785.478.41
	3 588 796.66	4.785.513.45
	4 588 627.41	4.785.424.61
PUR 313	1 588 646.31	4.785.451.16
	2 588 662.65	4.785.363.90
	3 588 643.75	4.785.377.36
PUR 314	1 588 679.00	4.785.336.65
	2 588 662.65	4.785.363.90
	3 588 643.75	4.785.377.36
	4 588 660.10	4.785.350.11
PUR 315	1 588 644.79	4.785.285.09
	2 588 650.74	4.785.327.34
	3 588 633.61	4.785.328.75
	4 588 635.05	4.785.317.69
	5 588 663.20	4.785.284.23
	6 588 638.68	4.785.284.67
	7 588 649.95	4.785.283.26
PUR 316	1* 588 642.79	4.785.279.44
	2 588 647.07	4.785.277.60
	3 588 643.67	4.785.266.29
	4 588 673.19	4.785.255.95
	5 588 663.20	4.785.264.23
	6 588 653.68	4.785.264.67
	7 588 649.95	4.785.263.26
	8 588 644.79	4.785.265.09
	9 588 647.07	4.785.277.60
PUR 317	1 588 642.79	4.785.279.44
	2 588 647.07	4.785.277.60
	3 588 643.67	4.785.266.29
	4 588 673.19	4.785.255.95
PUR 318	1 588 621.21	4.785.163.37
	2 588 655.09	4.785.160.43
	3 588 658.72	4.785.222.27
	4 588 624.65	4.785.225.22
PUR 319	1 588 621.21	4.785.163.37
	2 588 655.09	4.785.160.43
	3 588 651.45	4.785.158.96
	4 588 617.58	4.785.141.53
PUR 310	1 588 613.64	4.785.095.69
	2 588 647.61	4.785.096.74
	3 588 651.45	4.785.158.96
	4 588 617.58	4.785.141.53
PUR 311	1 588 613.64	4.785.095.69
	2 588 647.61	4.785.096.74
	3 588 644.17	4.785.054.90
	4 588 610.30	4.785.057.85
PUR 312	1 588 608.66	4.785.016.81
	2 588 640.65	4.785.013.06
	3 588 644.17	4.785.054.90
	4 588 610.30	4.785.057.85
PEC 41	1 588 154.51	4.785.623.70
	2 588 260.97	4.785.564.53
	3 588 241.47	4.785.523.66
	4 588 135.41	4.785.552.84
PEC 61	1 588 300.58	4.785.652.81
	2 588 341.43	4.785.540.27
	3 588 338.47	4.785.515.03
	4 588 287.51	4.785.517.30



Parcela edificable	Parcela edificable
Condición de perfil edificable	Condición de perfil edificable
Área de diseño urbano con limitaciones de uso público	Área de diseño urbano con limitaciones de uso público
Área edificable	Área edificable
Nivel de la cota de cimentación	Nivel de la cota de cimentación
Nivel de referencia para la medición de la altura de la edificación	Nivel de referencia para la medición de la altura de la edificación
Puntos obligados de los planos de ordenación urbanística	Puntos obligados de los planos de ordenación urbanística
Ejes de nuevo viario	Ejes de nuevo viario

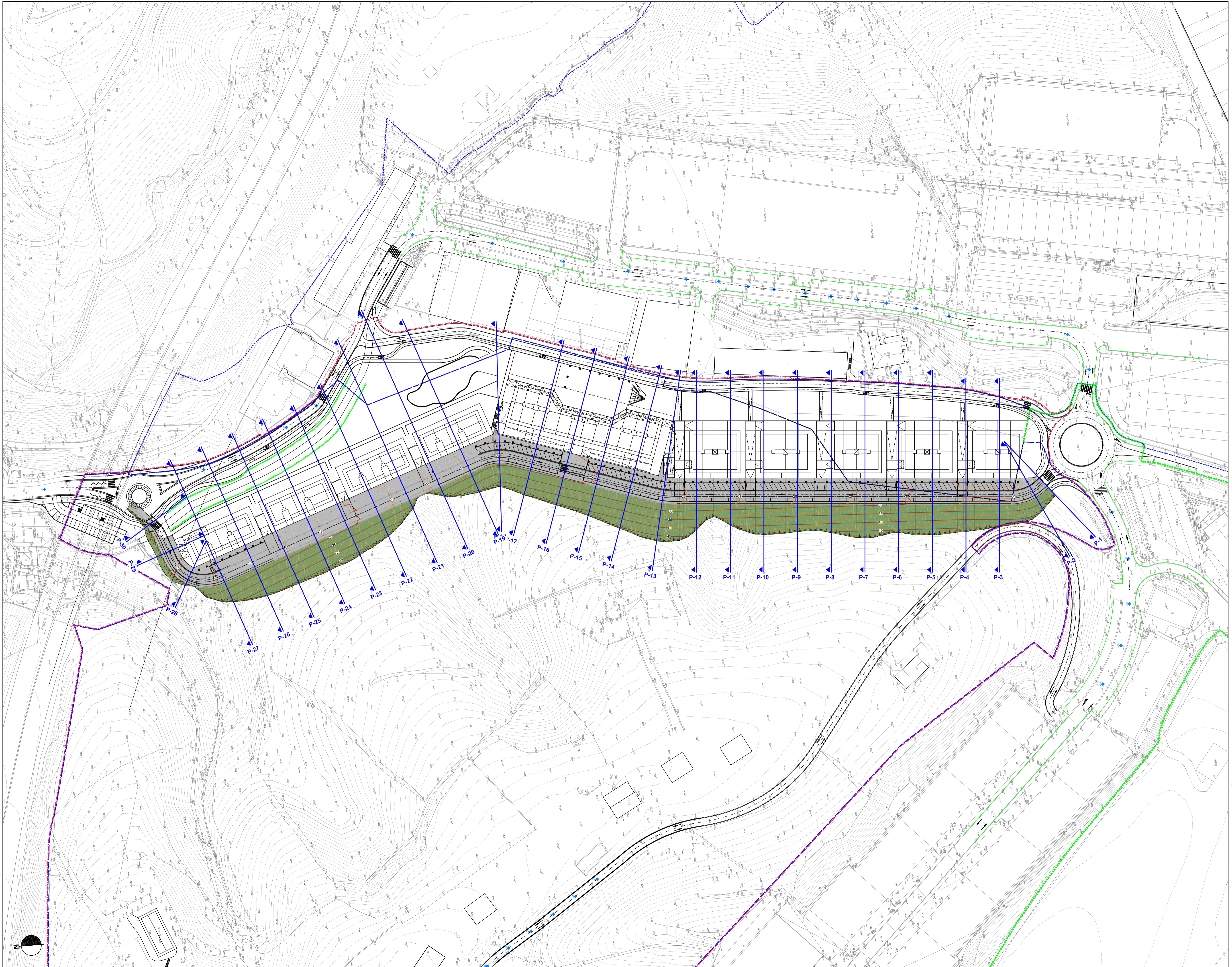
Distribución Ganancia	Distribución Ganancia
Distribución del Sector "Ganancia"	Distribución del Sector "Ganancia"
Distribución de la "Zona B"	Distribución de la "Zona B"
Distribución del Área "Maestros"	Distribución del Área "Maestros"
Distribución del Área "Zona A"	Distribución del Área "Zona A"

III.1
PLANO DE
DEFINICIÓN GEOMÉTRICA
DE LA ORDENACIÓN
PLANTA
(Superficie a topografía)

REDACTORES / DIALEK: JOSILAN ARKILAN, JOSE MARIA ABAD, ENDARA

PROMOTORES / SUSTATZITZAIAK: ERRENTERIKO UDALA, JUNTA DE CONCEJALDIAZ

ESCALA: 1:500




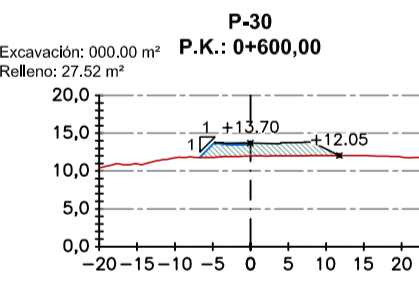
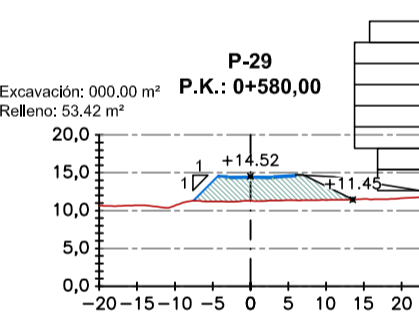
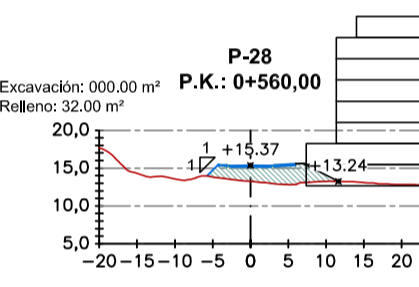
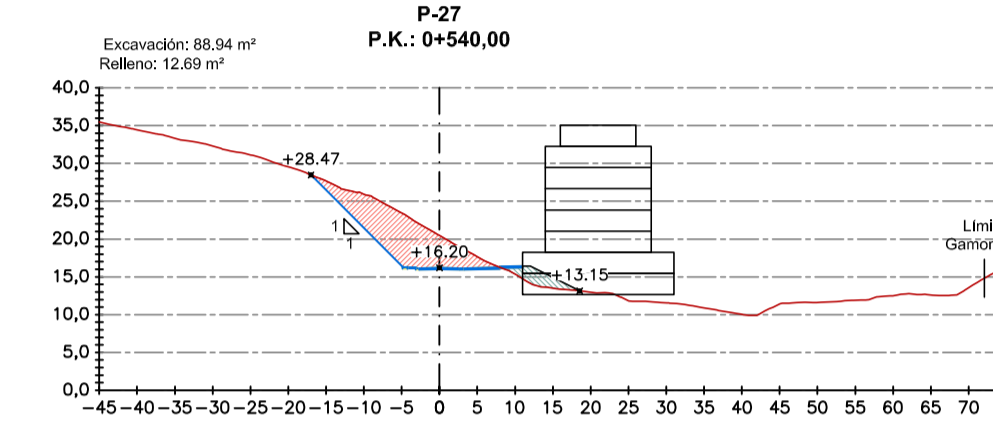
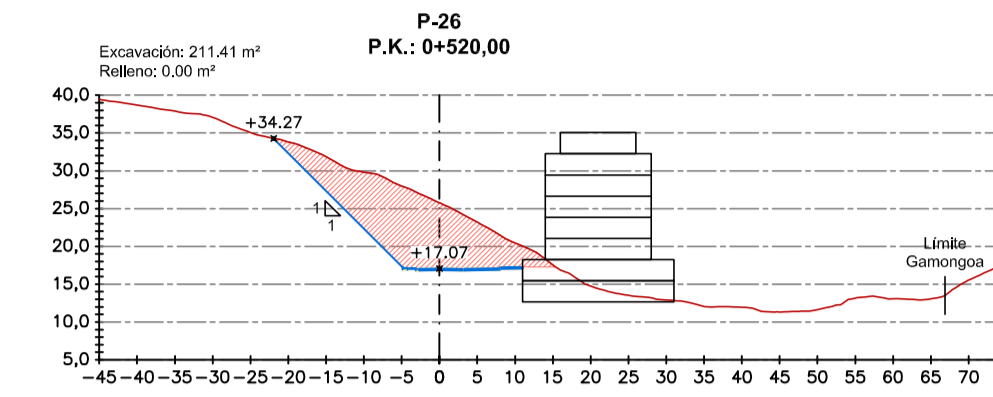
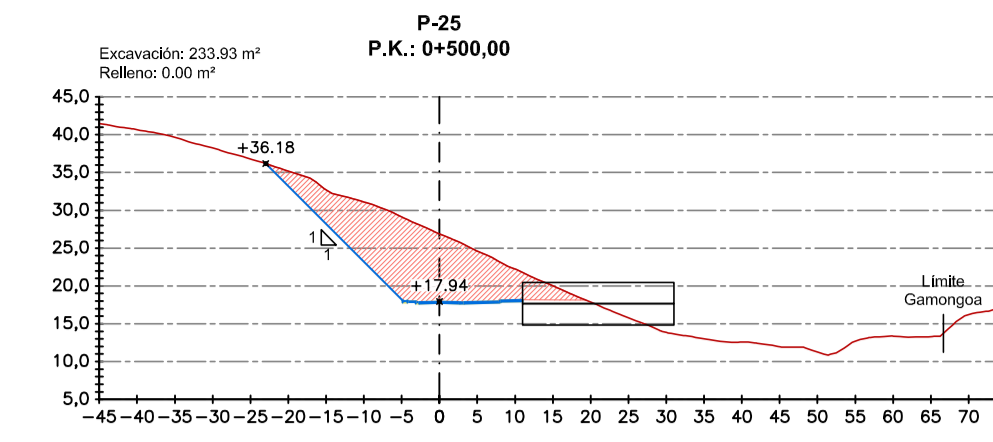
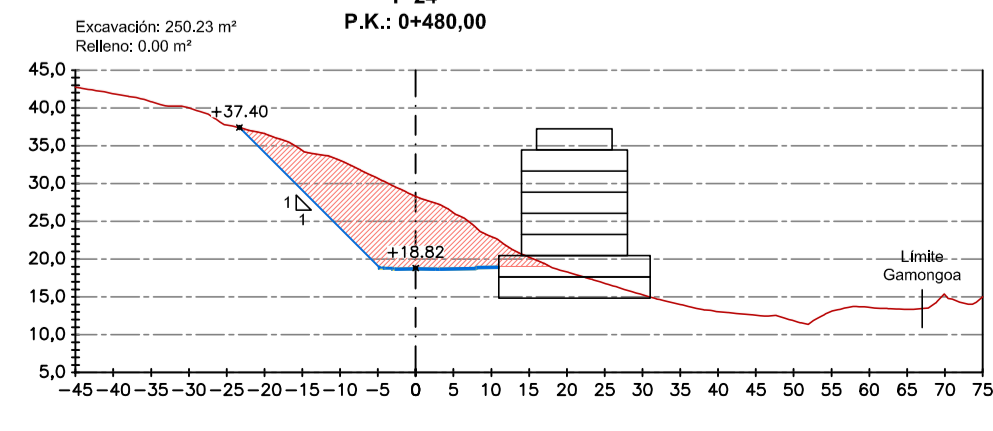
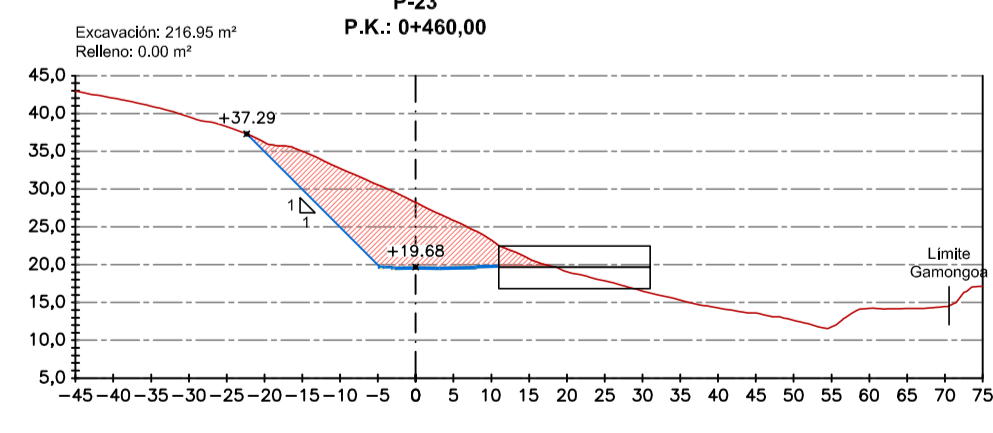
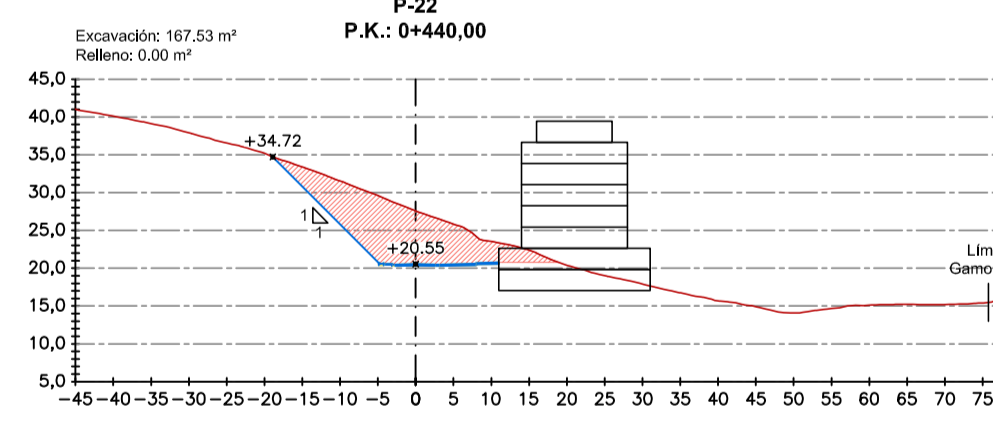
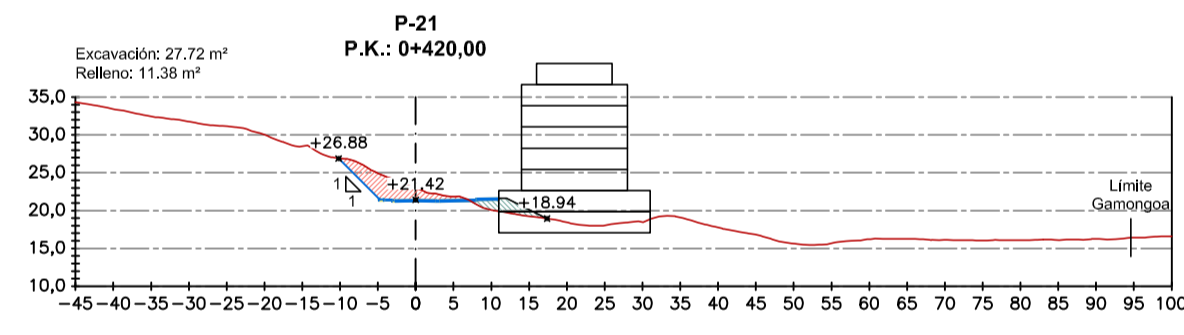
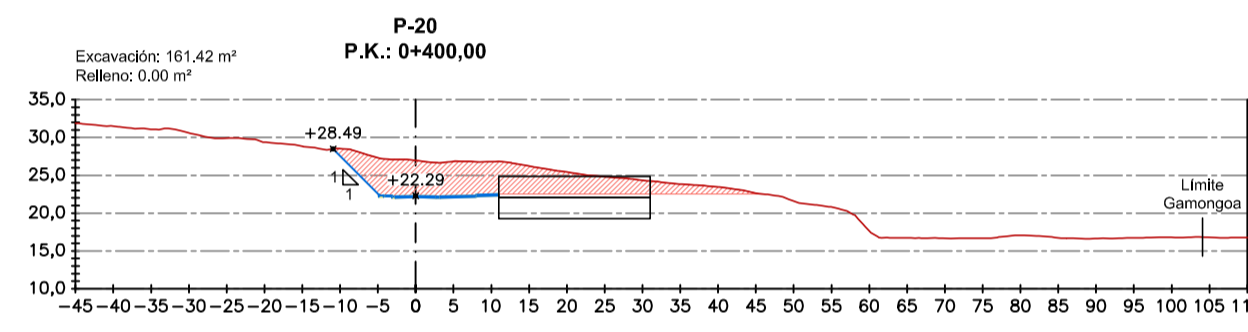
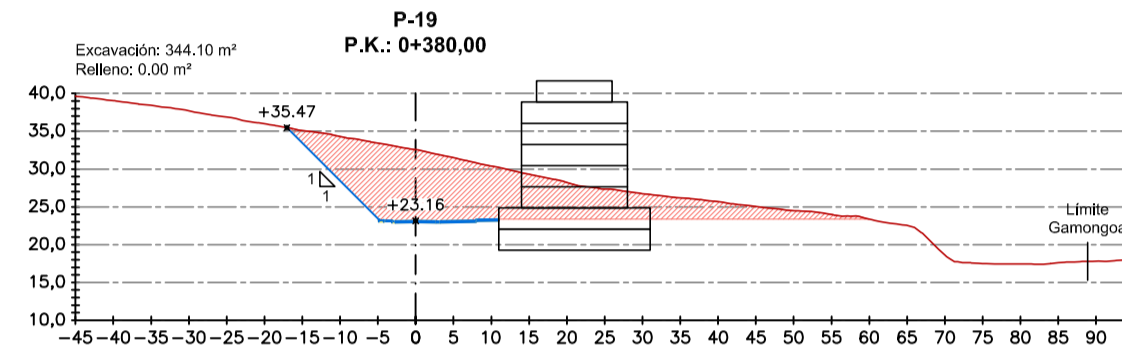
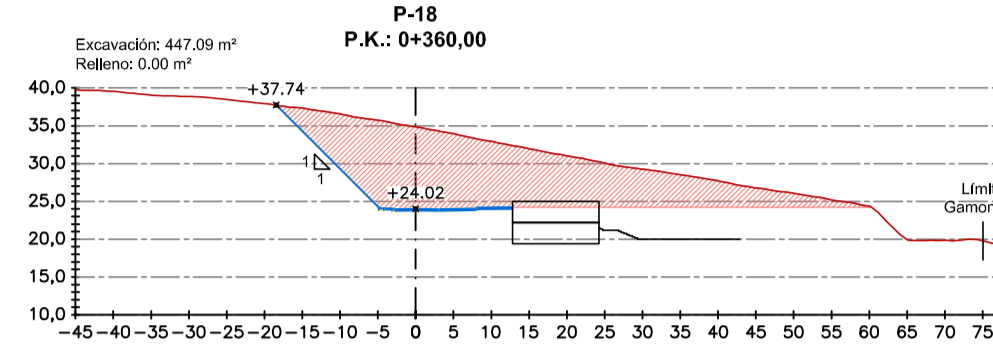
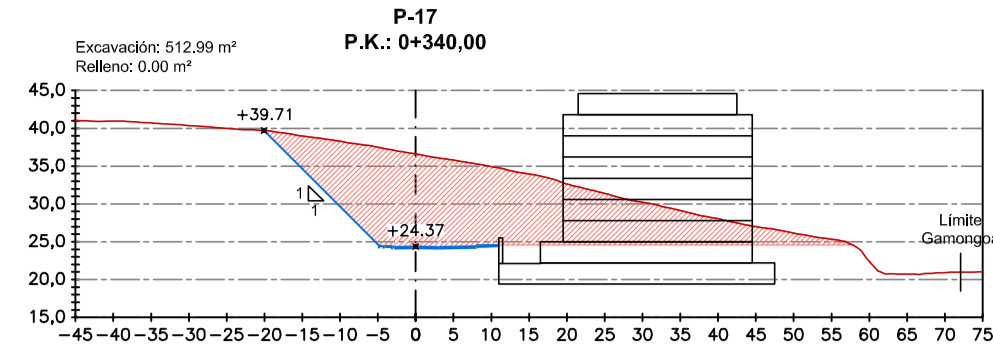
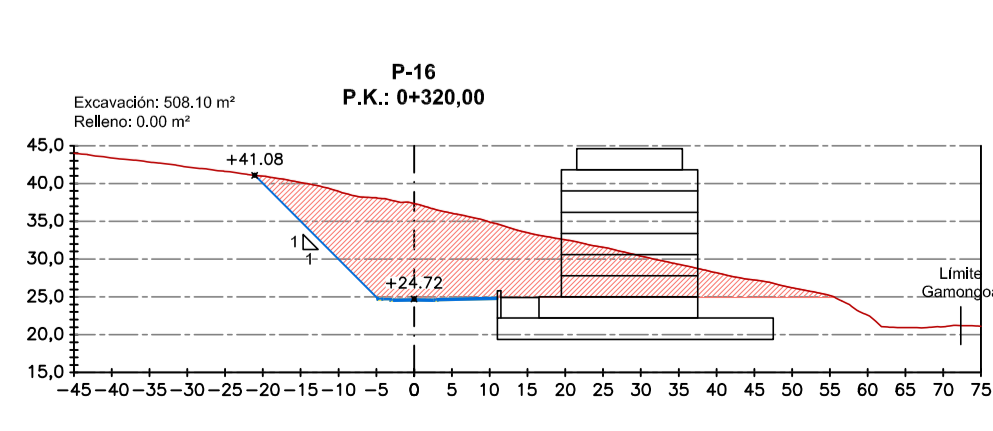
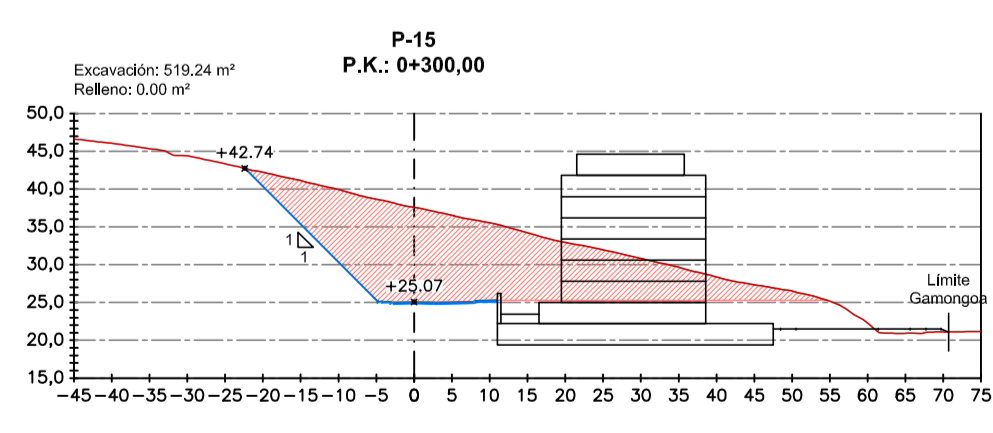
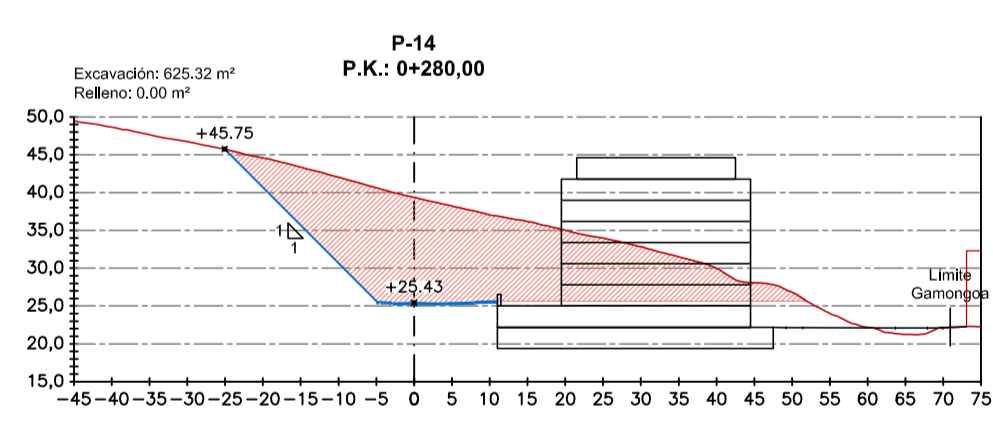
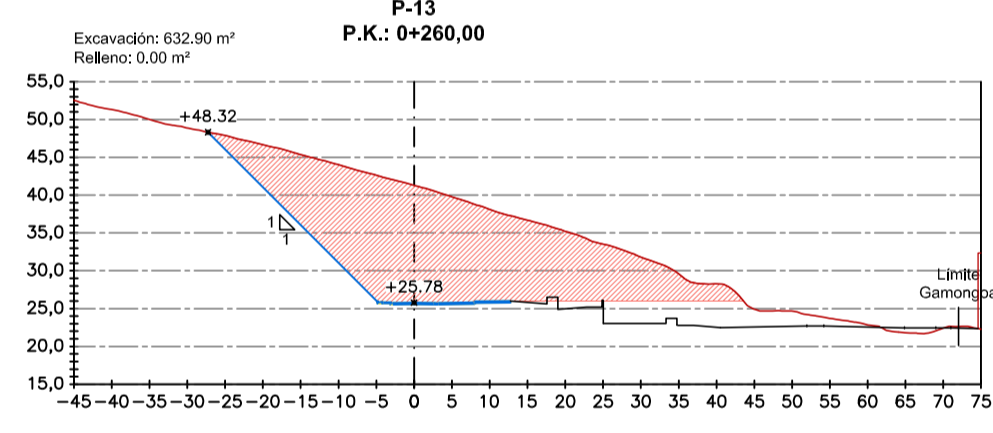
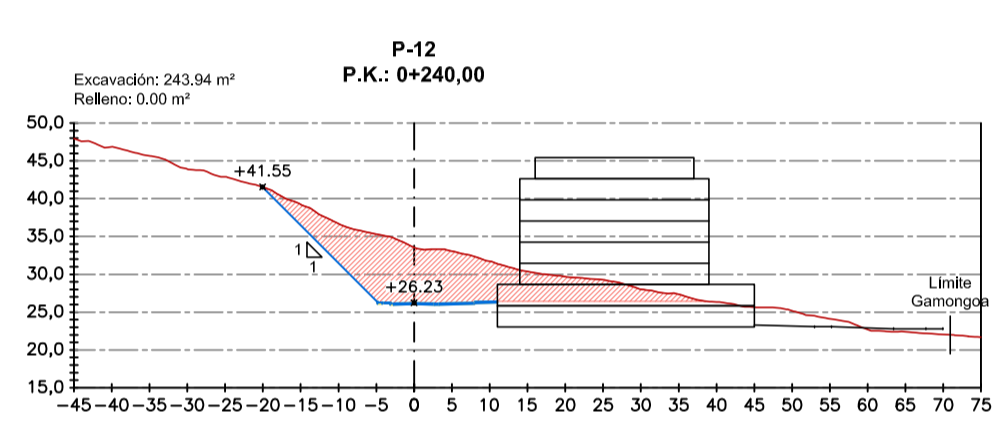
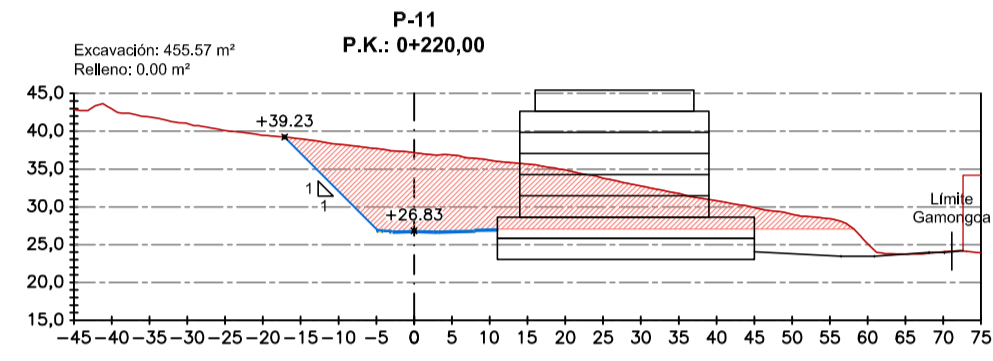
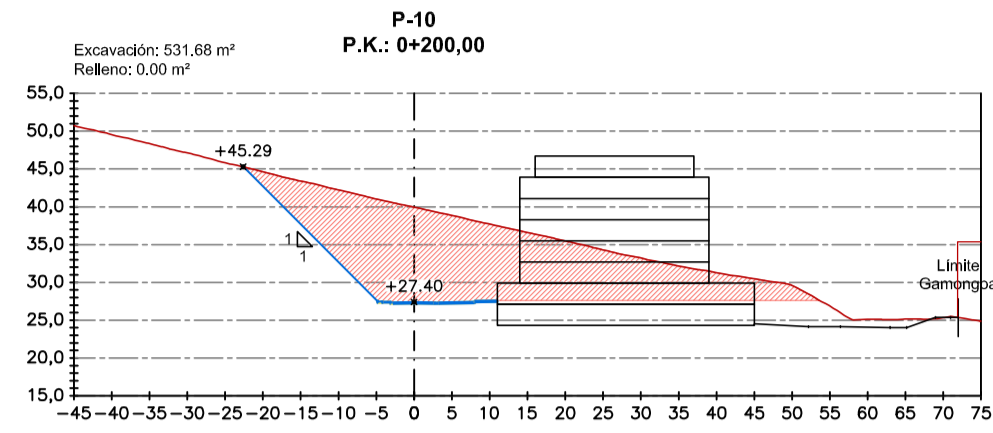
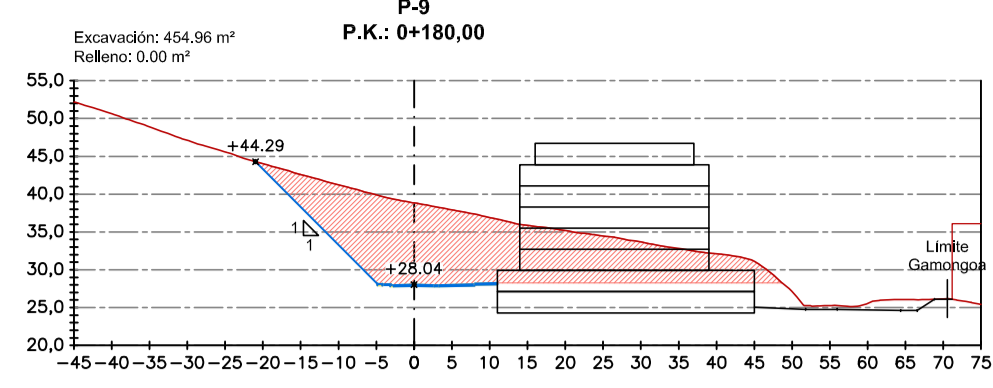
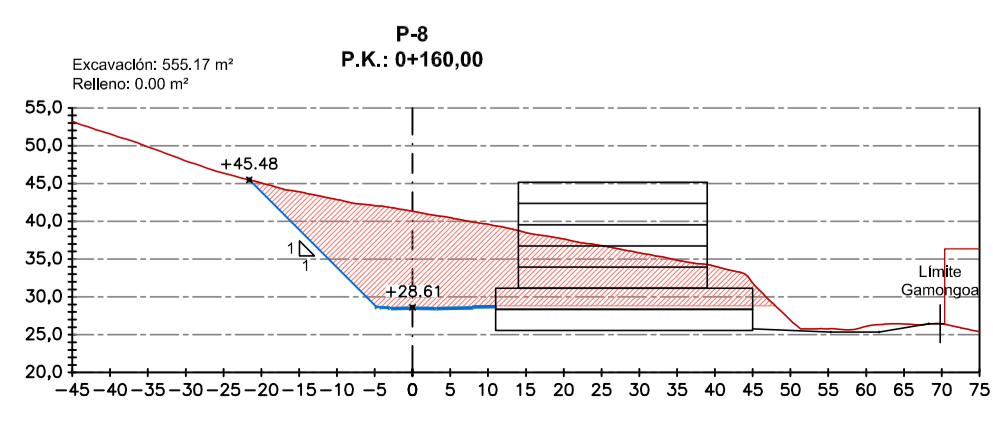
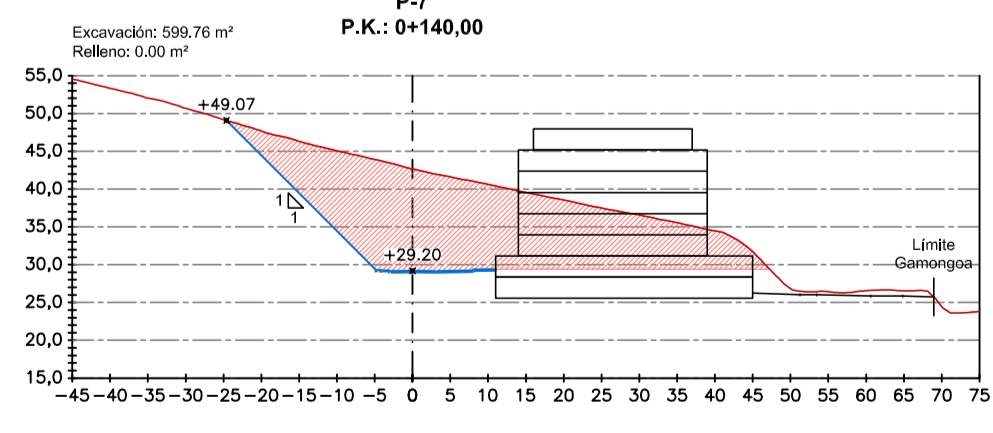
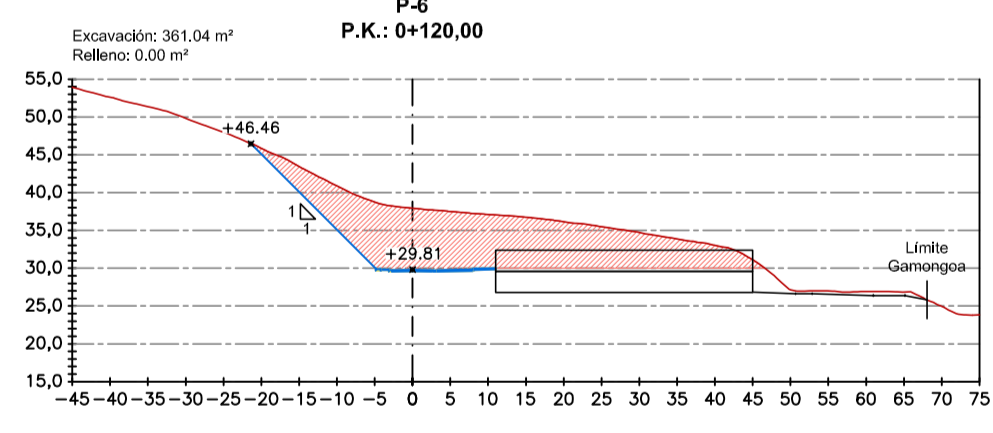
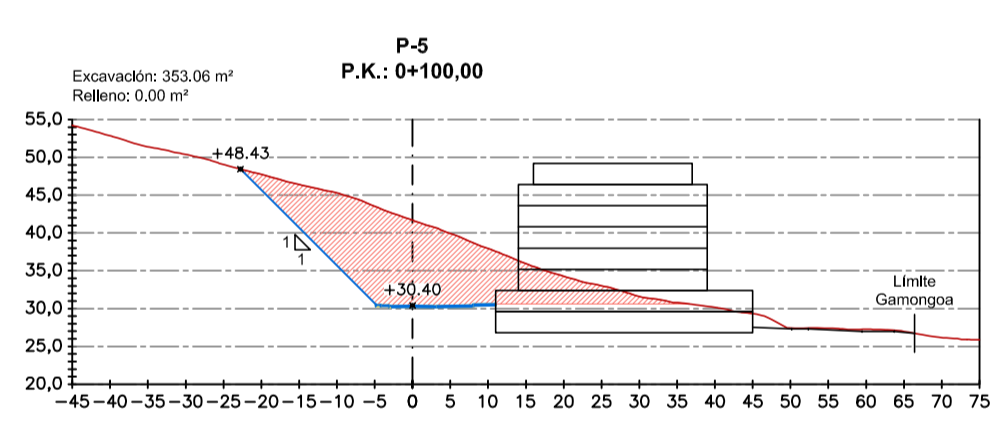
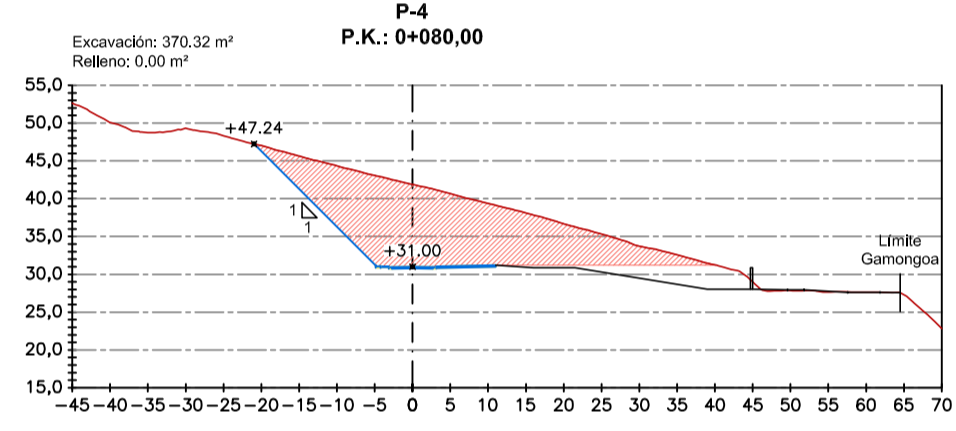
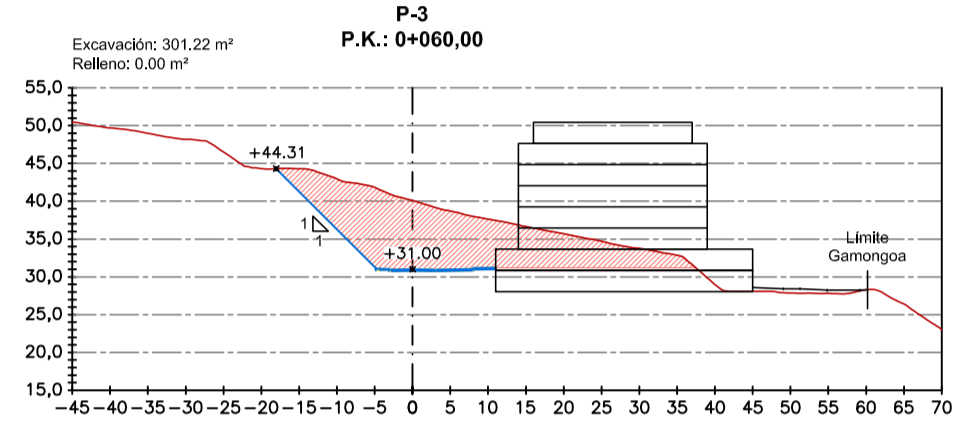
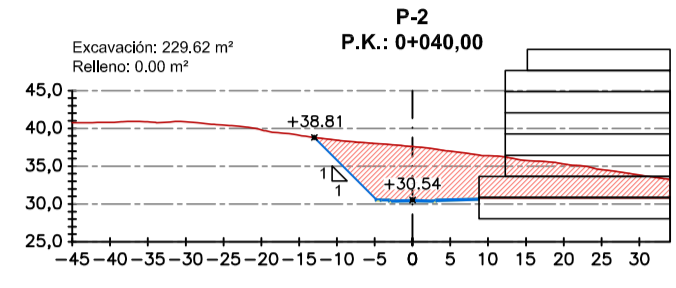
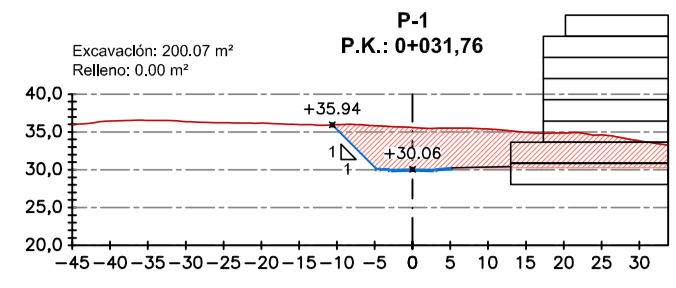
Delimitación Gamongoa — Gamongoako Mugaketa
Delimitación del Sector 56 "Gamongoa" — "Gamongoa" 56 Sektoreraren Mugaketa
Delimitación UI 1803 "Zona B" — "B Eremua" 1803 EUI Mugaketa
Delimitación del Area 41 "MasdeCubi" — "MasdeCubi" 41 Asearen Mugaketa
Delimitación del Area 42 "Trinita-Maleo" — "Trinita-Maleo" 42 Asearen Mugaketa

III.2.1

PLANO DE DETERMINACIONES TÉCNICO-URBANÍSTICAS
MOVIMIENTO DE TIERRAS
PERFILES TRANSVERSALES
TALUD 1/1
PLANTA
ESCALA - ESKALA
1/1.000

PLANO DE PLANEA
TEKNIKO ETARIRIKINTZAKO ZEHATZAPENAK
LURREN MUGIMENDUA
ZEHARKAKO PROFILAK
1/1 EZPONDA
OINPLANOA
ESCALA - ESKALA
1/1.000





III.2.2
 PLANO DE DETERMINACIONES TÉCNICO-URBANÍSTICAS
 MOVIMIENTO DE TIERRAS
 PERFILES TRANSVERSALES
 TALUD 1/1
 SECCIONES
 ESCALA - ESKALA
 1/1.000



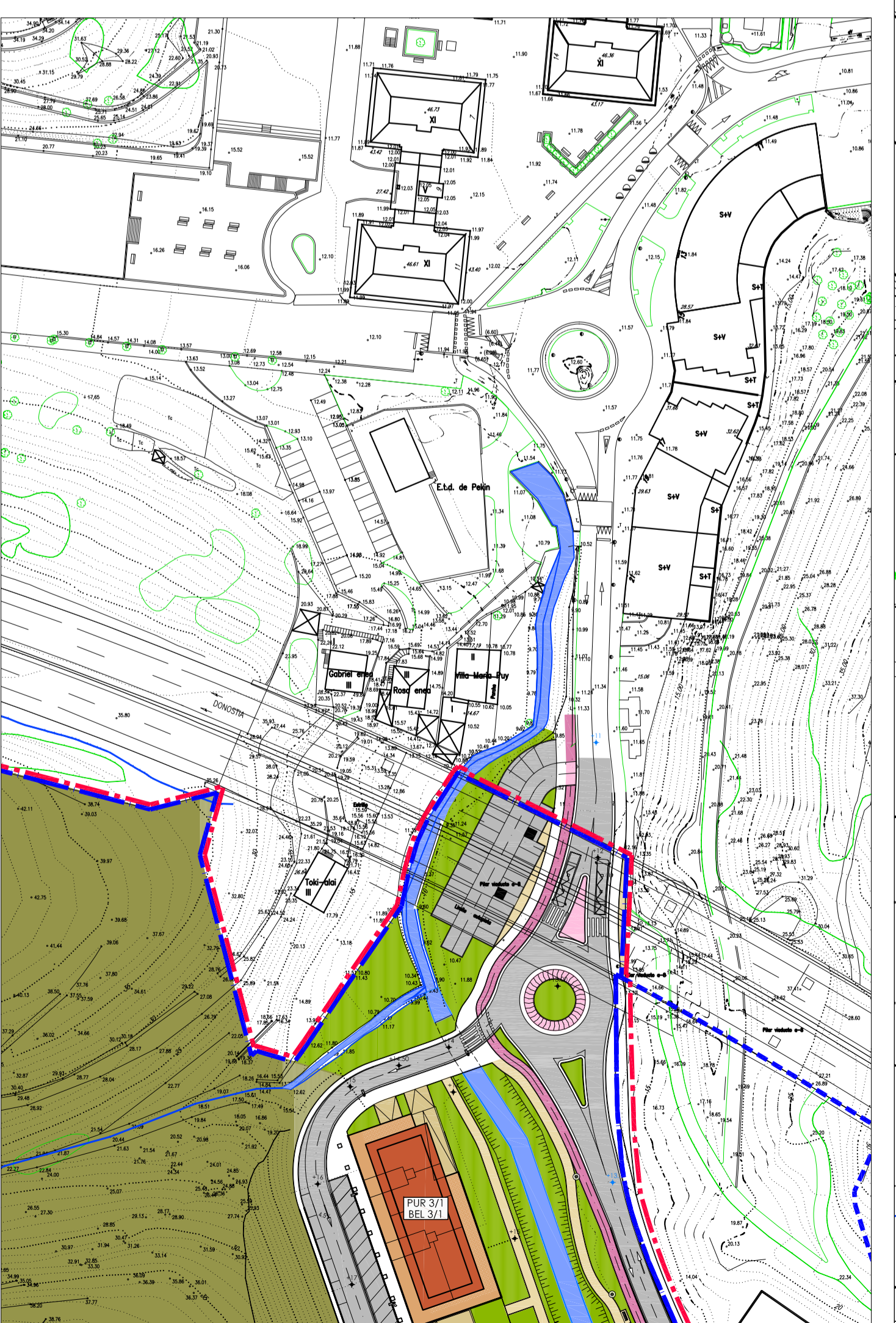
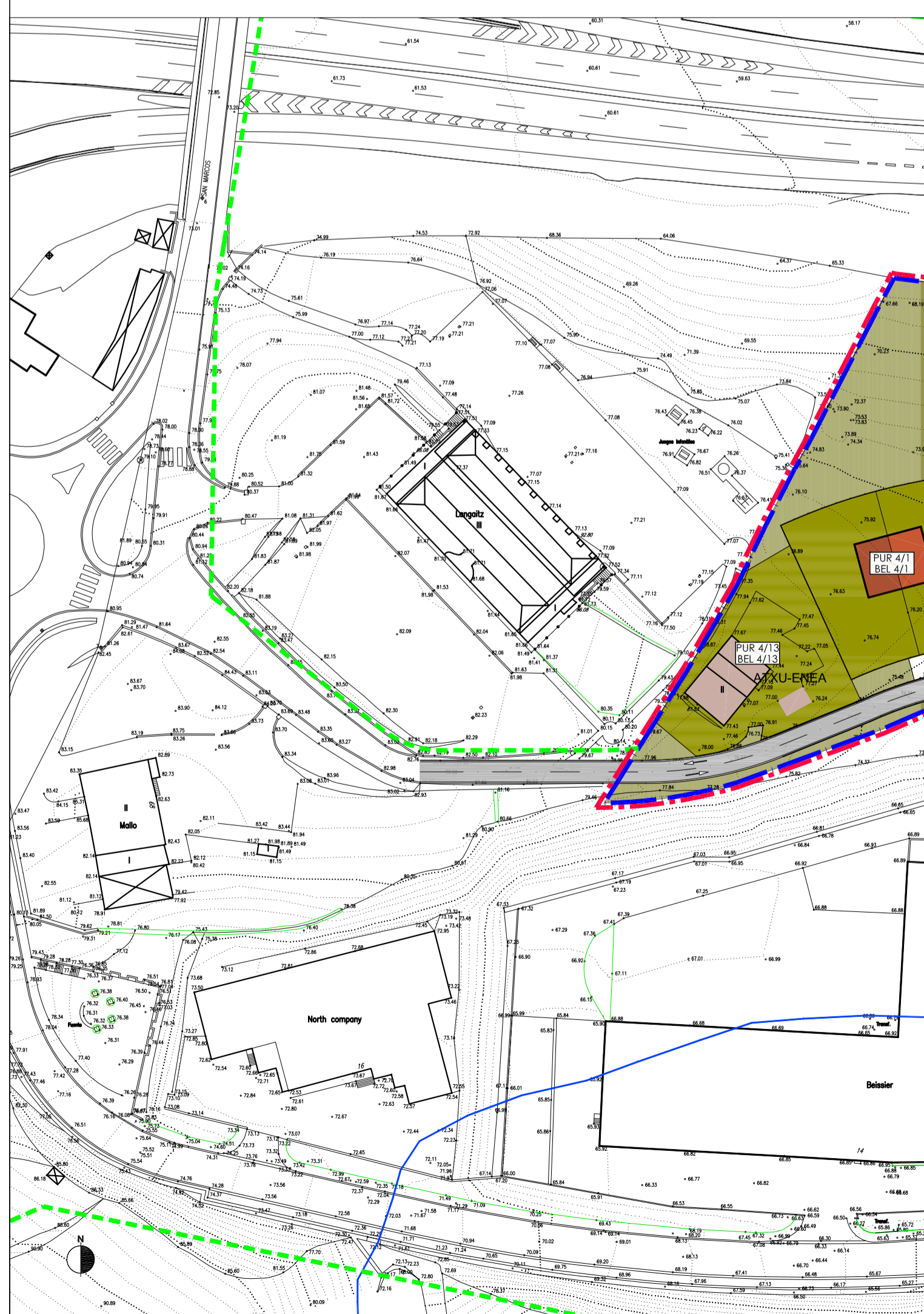
- PAVIMENTOS / ZOLAKETAK:**
- Baldosa Herkulia e 4.5
 - Aglomerado Autibko color gris
 - Aglomerado Autibko color rojo
 - Hurriko-Inpaso
 - Baldosa Aglomerada de cemento 50x25 e 4.56cm
 - Pavimento continuo de caucho azul 100mm.

- MOBILIARIO URBANO / HIRIALTZARIAK:**
- Banco mod. "URISA" de URIBES 21 o similar.
 - Espejo mod. "DADA" (PARELADO) DE FUNKION DUCTIL, BENTON o similar.
 - Conjunto de papeleras.
 - Fuente FABREGAS mod. MINUS V-102 o similar.
 - Jardina mod. "Rosa" de Santa & Gale o similar.
 - Aparcadero FABREGAS mod. "U" invertida o similar.
 - Alumbrado mod. "SOLAR" o similar DE FUNKION DUCTIL, BENTON o similar.
 - Comedor de plaza
 - Comedores pedestales:
 - Comedor 60x60x90 cm mod.
 - Comedor 60x60x90 cm mod. con sombra.
 - Comedor 60x60x90 cm mod. con sombra y sombra.
 - Mengorero mod. "TOCHA" o BICA-123-DINIA "100" DE BENTON o similar.

- ALUMBRADO PUBLICO / ARGIZTAPEN PUBLIKOKA:**
- LUMINARIA h= 10,20m
 - LUMINARIA h= 4,00m
 - LUMINARIA h= 7,50m VARIOS PROYECTORES

- ZONA DE JUEGOS / JOLASTOKA:**
- Modelo SURENIA o similar
 - BITS (Edad: 3-12 años)
 - FLUX / REF. SUMA M-30 MD
 - DIODE / REF. SUMA M-10
 - ORBIT / REF. SUMA M-20
 - LOOP / REF. SUMA M-30
 - 360 / REF. SUMA M-50
 - MICONS (Edad: 8-16 años)
 - VENUS / REF. SUMA M-10
 - CACOS / REF. SUMA M-10
 - APOLLO / REF. SUMA M-10
 - ARES / REF. SUMA M-20

104.2



- Distribución Gamongoa
- Distribución del Sector 56 "Gamongoa"
- Distribución de 1503 "Zona B"
- Distribución del Area 41 "Maestros"
- Distribución del Area 42 "Talleres"

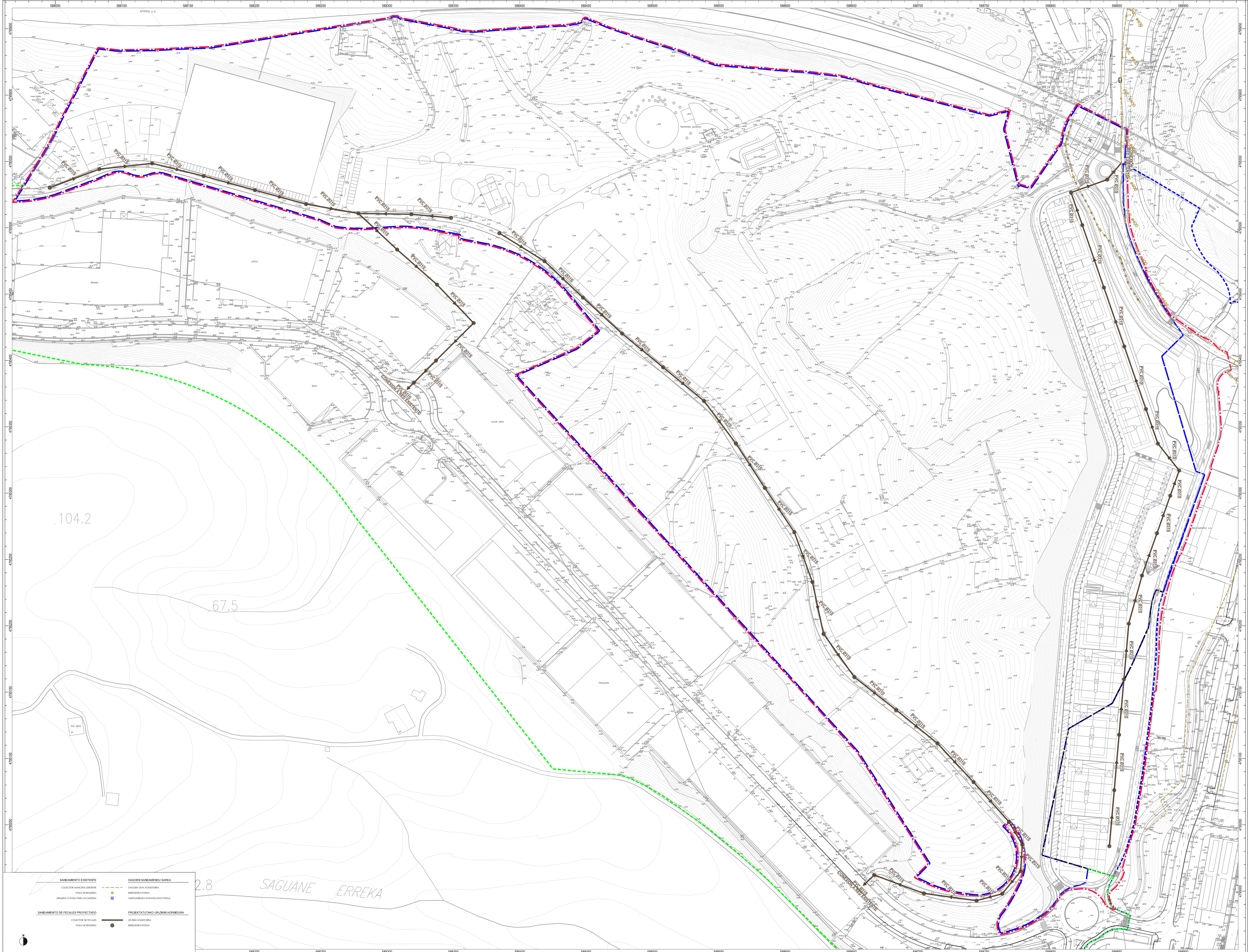
III.3

PLANO DE
DISTRIBUCIONES
TECNICO-URBANISTICO

PAVIMENTACION Y
MOBILIARIO URBANO

ZOLAKETA ETA
ALTZARIAK

ESCALA: 1:5000



SANEAMIENTO EXISTENTE

- COLECTOR MUNICIPAL EXISTENTE
- POZO DE RESERVO
- ALBUERA O POZO PARA ACOCHERA

SANEAMIENTO DE FIECALES PROYECTADO

- COLECTOR DE FIECAS
- POZO DE RESERVO

DAGOKIEN SANEAMENDU SAREA

- DAGOKIEN SANEAMENDU SAREA
- DIAGONALAK ERREKETA
- DIAGONALAK ERREKETA
- DIAGONALAK ERREKETA

PROIEKTATUTAKO UR-ZIKIN HONKOURA

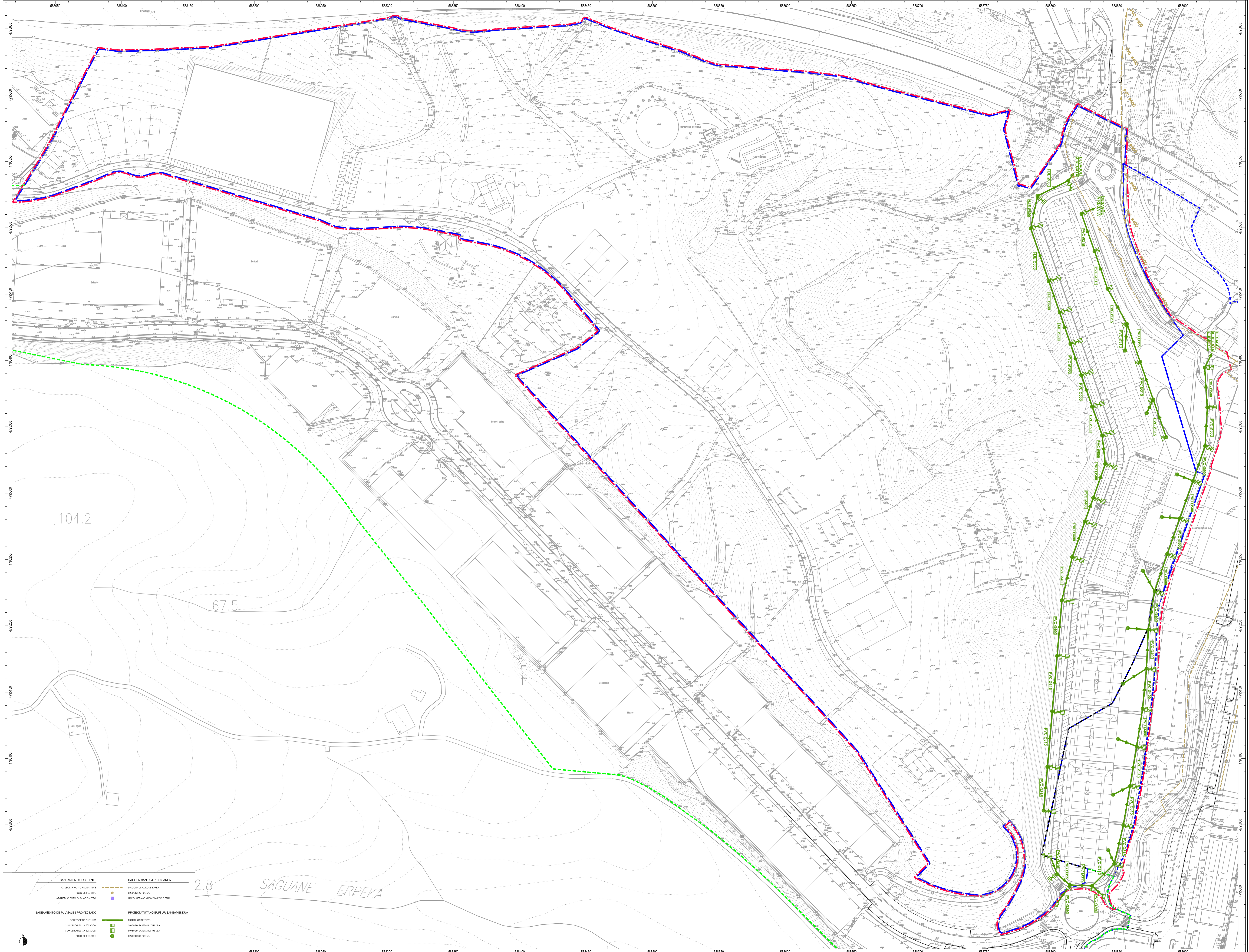
- UR-ZIKIN HONKOURA
- DIAGONALAK ERREKETA

- Distribución Gamongoa
- Distribución del Sector 56 "Gamongoa"
- Distribución del Área 41 "Marekale"
- Distribución del Área 42 "Jantakale"

III.4.1.1

PLANO DE
SANEAMIENTO
UR-ZIKIN SAREAK
RED DE FIECALES

ESCALA: 1:500



104.2

67.5

2.8 SAGUANE ERREKA

SANEAMIENTO EXISTENTE

- COLECTOR MUNICIPAL EXISTENTE
- POZOS DE RESERVA
- ALBUERA O POZO PARA ACUMENSA

SANEAMIENTO DE PLUVIALES PROYECTADO

- CONECTOR DE PLUVIALES
- SANEAMIENTO KALIA 300/315
- SANEAMIENTO KALIA 150/165
- POZO DE RESERVA

DAGOKEN SANEAMENDU SAREA

- DAGOKEN KALIA KURTUTSIA
- SANEAMENDU SAREA
- HABERAREN OINAKO SAREA

PROIEKTATUTAKO EUR UR SANEAMENDUA

- EUR UR KOLEKTORRA
- SANATZ SAREA HARTZARAZA
- SANATZ SAREA HARTZARAZA
- BERGATUTAKO SAREA

- Distribución Gamongoa
- Distribución del Sector 56 "Gamongoa"
- Distribución LE 1503 "Zona E"
- Distribución del Area 41 "Mañakale"
- Distribución del Area 42 "Zarbitale"

III.4.1.2

PLANO DE
DISTRIBUCIÓN DE
REDES PROYECTADAS
SANEAMIENTO
RED DE PLUVIALES

PLANO DE
DISTRIBUCIÓN DE
PROIEKTUTAKO SAREAK
SANEAMENDUA
EUR-UR SAREA

ESCALA: ESPAÑA
1:5.000

REDACTORES/IDAZLEAK

ARKILAN

JOSE MARIA ABAD

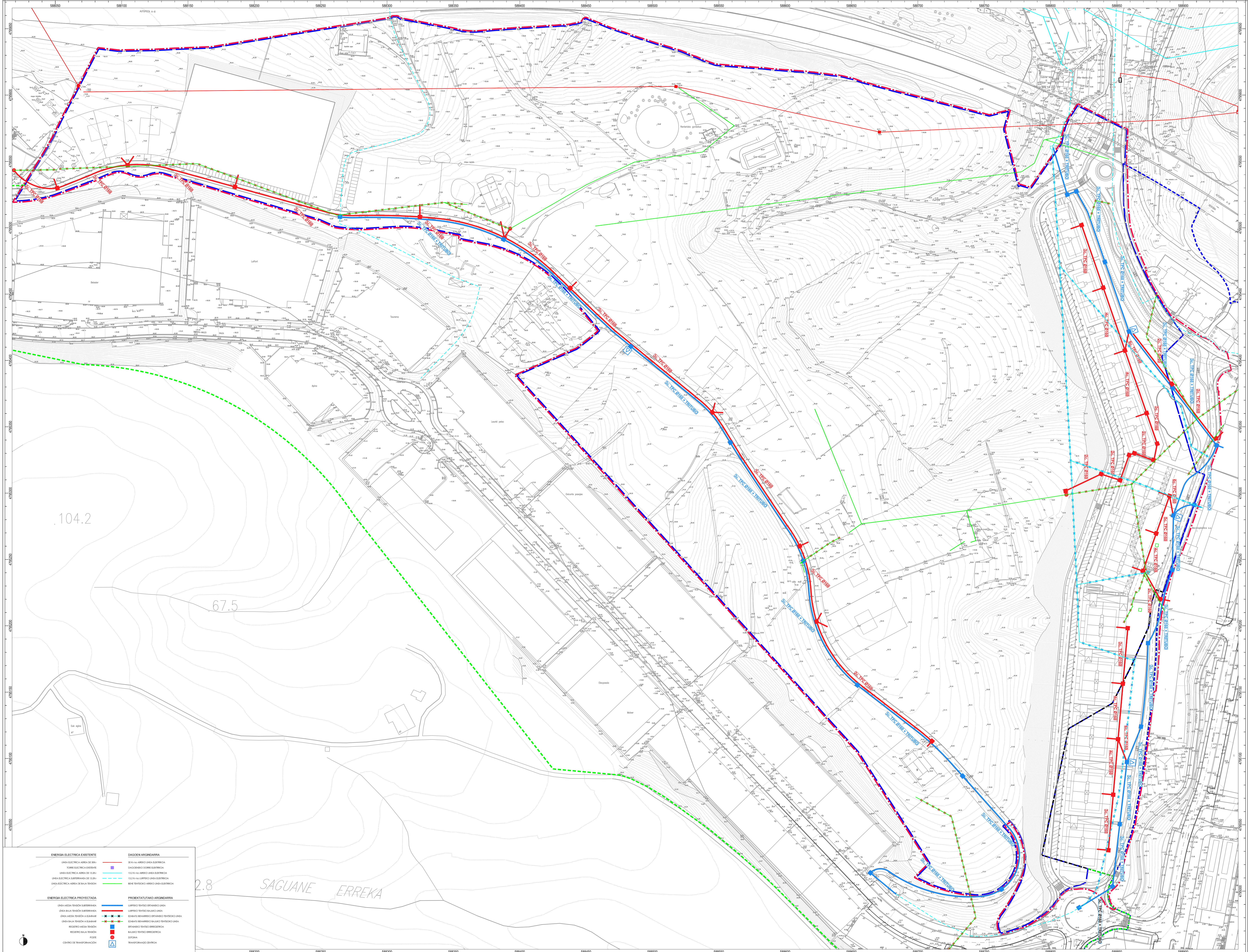
ENDARA

PROMOTORES/SUSTAITZILEAK

ERRENTERIAKO UDALA

AYTO. DE ERRENTERIA

JUNTA DE CONSERVACION DE GANONGUA



ENERGIA ELÉCTRICA EXISTENTE		DASEEN ARGINDARRIA	
LINEA ELÉCTRICA AREA DE 30KV	20KV KI ARREKO LINEA ELÉCTRICA	LINEA ELÉCTRICA AREA DE 10KV	10KV KI ARREKO LINEA ELÉCTRICA
LINEA ELÉCTRICA AREA DE 15KV	15KV KI ARREKO LINEA ELÉCTRICA	LINEA ELÉCTRICA AREA DE 10KV	10KV KI ARREKO LINEA ELÉCTRICA
LINEA ELÉCTRICA AREA DE 10KV	10KV KI ARREKO LINEA ELÉCTRICA	LINEA ELÉCTRICA AREA DE 10KV	10KV KI ARREKO LINEA ELÉCTRICA
LINEA ELÉCTRICA AREA DE BAJA TENSIÓN	BAJA TENSIÓN ARREKO LINEA ELÉCTRICA		

ENERGIA ELÉCTRICA PROYECTADA		PROYUNTUTAKO ARGINDARRIA	
LINEA MEDIA TENSIÓN SUBTERRANEA	LINEA MEDIA TENSIÓN AEREA	LINEA MEDIA TENSIÓN SUBTERRANEA	LINEA MEDIA TENSIÓN AEREA
LINEA BAJA TENSIÓN SUBTERRANEA	LINEA BAJA TENSIÓN AEREA	LINEA BAJA TENSIÓN SUBTERRANEA	LINEA BAJA TENSIÓN AEREA
LINEA MEDIA TENSIÓN KANALIZADA	LINEA MEDIA TENSIÓN KANALIZADA	LINEA MEDIA TENSIÓN KANALIZADA	LINEA MEDIA TENSIÓN KANALIZADA
LINEA BAJA TENSIÓN KANALIZADA	LINEA BAJA TENSIÓN KANALIZADA	LINEA BAJA TENSIÓN KANALIZADA	LINEA BAJA TENSIÓN KANALIZADA
RECORRIDO MEDIA TENSIÓN	RECORRIDO MEDIA TENSIÓN	RECORRIDO MEDIA TENSIÓN	RECORRIDO MEDIA TENSIÓN
RECORRIDO BAJA TENSIÓN	RECORRIDO BAJA TENSIÓN	RECORRIDO BAJA TENSIÓN	RECORRIDO BAJA TENSIÓN
POSTE	POSTE	POSTE	POSTE
CENTRO DE TRANSFORMACIÓN	CENTRO DE TRANSFORMACIÓN	CENTRO DE TRANSFORMACIÓN	CENTRO DE TRANSFORMACIÓN

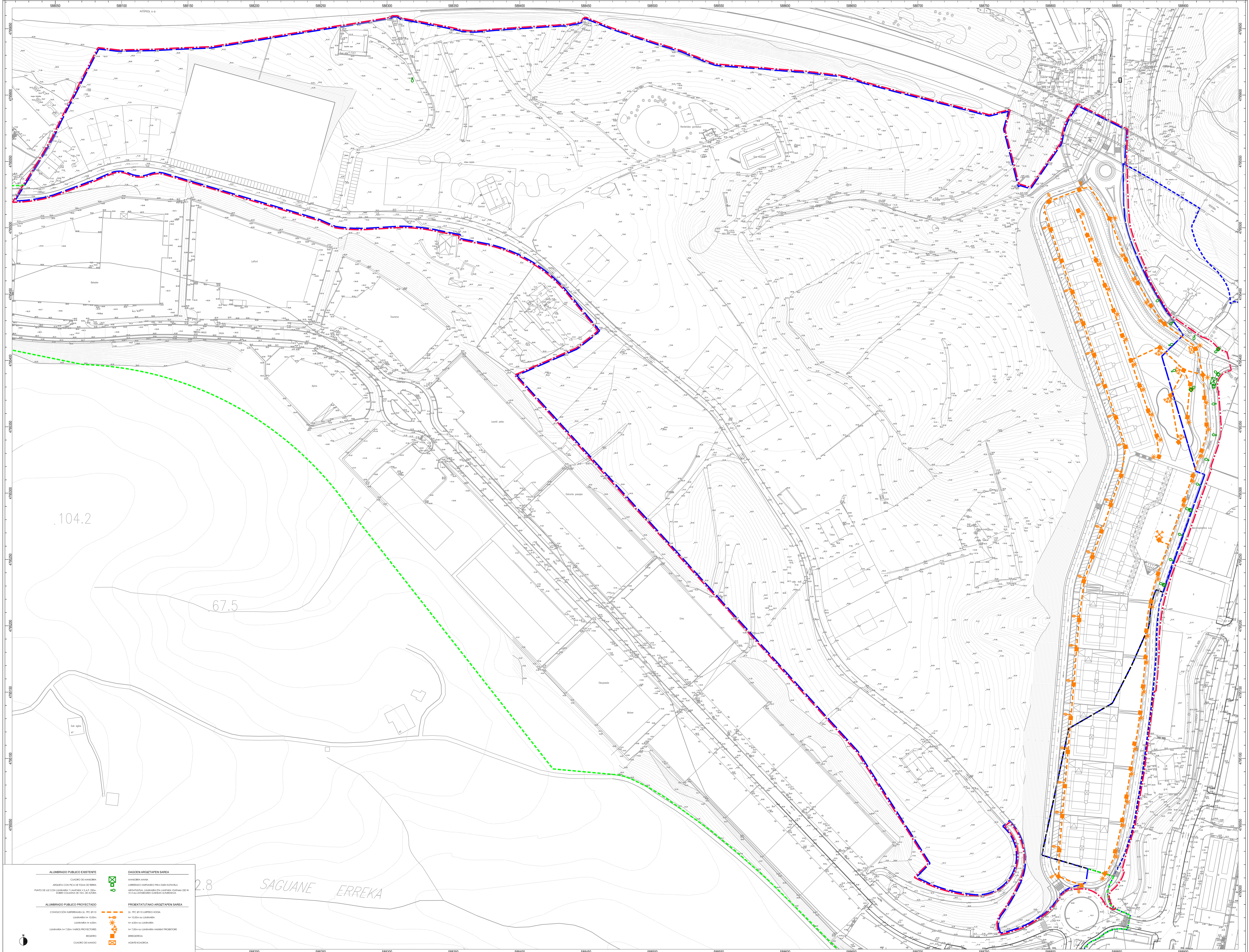
Distribución del Sector 56 "Gomongo" / Distribución del Sector 56 "Gomongo" / Distribución del Sector 56 "Gomongo" / Distribución del Sector 56 "Gomongo"

III.4.3
PLANO DE
DISTRIBUCIÓN DE
REDES PROYECTADAS
SUMINISTRO DE
ENERGÍA ELÉCTRICA

ESCALA: ESPAÑA
1:1.000

ARQUITECTOS: ARKILAN, JOSÉ MARI ABAD, ENDARA

PROMOTORES/SUSTITUAZILEAK: ERRETERIAKO UDALA, AYUNTAMIENTO DE GANONGOA



104.2

67.5

2.8 SAGUNABE ERREKA

ALUMBRADO PÚBLICO EXISTENTE		DADOEN ARGITAPEN SAREA	
CONDICIÓN EXISTENTE		AVANZADA VÍA	
ARISTEA COEFICIENTE DE 0,04 O MENOR		LUMBRADO HABITACIONAL PARA SUELO URBANO	
PUNTO DE LEECCIÓN LUMINARIA 1x24W/1x24W, 2x24W, SOBRE COLUMNA DE 3 O 4 DE ALTEURA		ARISTEA FONDA. LUMINARIA EN LA PARRILLA (SIN VENTILADOR)	
ALUMBRADO PÚBLICO PROYECTADO		PROYECTATUTAKO ARGITAPEN SAREA	
CONDICIÓN SUBSISTENTE SI, NO SI O SI		SI, NO SI O SI LUMBRADO NOVA	
LUMINARIA 1x120W		NO SI O SI EN LA LUMINARIA	
LUMINARIA 1x120W		NO SI O SI EN LA LUMINARIA	
LUMINARIA 1x120W VARIAS PROYECTORES		NO SI O SI EN LA LUMINARIA HABITACIONAL PROYECTORES	
RESERVO		RESERVO	
CIARRO DE MARIDO		ARISTEA FONDA	

- Distribución Camongoa
- Distribución del Sector 56 "Camongoa"
- Distribución LE 1803 "Zona E"
- Distribución del Área 41 "Maestros"
- Distribución del Área 42 "Zampoñak"

III.4.6
PLANO DE
DISTRIBUCIÓN DE
REDES PROYECTADAS
ALUMBRADO PÚBLICO

ESCALA: ESPAÑA
1:1.000

REDACTORES/IDAZLEAK: ARKILAN, ERRENTERIA KO HIRIGINTZAKO BURETUA, JOSE MARIA ABAD, ENDA

PROMOTORES/SUSTATZITZAILEK: ERRENTERIA KO HIRIGINTZAKO BURETUA, JUNTA DE CONCEJALDIA DE CAMONGOA