

ZONA USO RESIDENCIAL BIZILEKU GUNEA		SISTEMA GENERAL DE COMUNICACIONES KOMUNIKAZIOETARAKO SISTEMA OROKORRA	
	(ZUR)		(SGCS)
	CASCO HISTORICO ALDE ZAHARRA ZUR/1 BGI/1		FERROVIARIO TRENBIDE-SAREA SGCS/1 KSO/1
	ENSANCHE ZABALGUNEA ZUR/2 BGI/2		RED VIARIA ERREPIDE-SAREA SGCS/2 KSO/2
	EDIFICACION ABIERTA ERAIKILEKUA ZUR/3 BGI/3		CARRTERA INTERURBANA HIRIARTEKO ERREPIDEA SGCS/21 KSO/21
	EDIFICACION AISLADA HAN-HEMENKA ERAIKILEKUA ZUR/4 BGI/4		DISTRIBUIDOR URBANO HIRIKO ERREPIDE-BANATZAILEA SGCS/22 KSO/22
ZONA USO SECTOR PRIMARIO LEHEN SEKTORERAKO GUNEA (ZUP) (LSG)			PEATONAL OINEZKOENA SGCS/23 KSO/23
	SUELO NO URBANIZABLE PROTEGIDO BABESTURIKO LANDALUR EZ URBANIZAGARRIA ZUP/1 LSG/1		GARAJE BAJO ESPACIOS LIBRES PLAZA AZPIKO GARAJEA SGCS/24 KSO/24
	AREA DE ESPECIAL INTERES NATURALISTICO DE AIAKO HARRIA AIAKO HARRIA PARKEKO NATUR INTERES BEREZKO GUNEA ZUP/2 LSG/2		RED CICLISTA BIDEGORRIA SGCS/25 KSO/25
	AREA DE ESPECIAL INTERES PAISAJISTICO Y CULTURAL DE LAI-HAZETA LAI-HAZETAKO PAISAJA ETA KULTURA INTERESEKOA GUNEA ZUP/3 LSG/3		PORTUARIO PORTU-GUNEA SGCS/3 KSO/3
	AREA DE INTERES RECREATIVO DE LISTORRETA LISTORRETAKO AISIALDIRAKO INTERESEKOA GUNEA ZUP/4 LSG/4	SISTEMA GENERAL DE ESPACIOS LIBRES TOKI LIBREEN SISTEMA OROKORRA (SGEL) (LSO)	
	SUELO NO URBANIZABLE COMUN LANDALUR EZ URBANIZAGARRIA ARRUNTA ZUP/5 LSG/5		PARQUES Y JARDINES PARKE ETA LORATEGIAK SGE/1 TSO/1
	ZONA AGROGANADERA Y DE CAMPIÑA NEKAZARITZA ETA ABELTZANTZAKO ZONA ETA LANDABAZEA ZUP/6 LSG/6		AREAS PEATONALES OINEZKOEN GUNEAK SGE/2 TSO/2
	SIN VOCACION DE USO DEFINIDO ERABILERA-BOKAZIO DEFINITU GABEA ZUP/7 LSG/7	SISTEMA GENERAL DE EQUIPAMIENTO COMUNITARIO EKIPAMENDU PUBLIKOETARAKO SISTEMA OROKORRA (SGEC) (EPSO)	
	PROTECCION DE AGUAS SUPERFICIALES AZALEKO UREN BABESGUNEA ZUP/8 LSG/8		ADMINISTRATIVO PUBLICO ADMINISTRAZIO PUBLIKOA SGEC/1 EPSO/1
	SUELO RURAL DE LAI-HAZETA LAI-HAZETAKO LANDALUR ARRUNTA ZUP/9 LSG/9		COMERCIAL MERKATUA SGEC/2 EPSO/2
ZONA USO SECTOR SECUNDARIO BIGARREN SEKTORERAKO GUNEA (ZUS) (BSG)			DOCENTE IKASTETXEAK SGEC/3 EPSO/3
	INDUSTRIAL INDUSTRIAGINTZA ZUS/1 BSG/1		CULTURAL KULTURA SGEC/4 EPSO/4
ZONA USO SECTOR TERCIARIO HIRUGARREN SEKTORERAKO GUNEA (ZUT) (HSG)			SANITARIO OSASUNA SGEC/5 EPSO/5
	HOSTELERO OSTALARITZA ZUT/1 HSG/1		ASISTENCIAL Y OTROS SERVICIOS ASISTENTZI ETA BESTELAKO ZERBITZUAK SGEC/6 EPSO/6
	COMERCIAL MERKATARITZA ZUT/2 HSG/2		CEMENTERIO HILERRIA SGEC/7 EPSO/7
SISTEMA GENERAL DE CAUCES FLUVIALES EURI UBIDEEN SISTEMA OROKORRA (SGCF) (EUSO)		SISTEMA GENERAL DE INSTALACIONES E INFRAESTRUCTURAS INSTALAZIO ETA AZPIEGITUREN SISTEMA OROKORRA (SGII) (IASO)	
	CAUCES FLUVIALES EURI UBIDEAK SGCF/1 EUSO/1		VERTEDERO HONDAKINDEGIA SGII/1 IASO/1
SISTEMA GENERAL DE DOMINIO PUBLICO MARITIMO TERRESTRE ITSAS LEHORREKO JABARI PUB. S. OROKORRA (SGCF) (EUSO)			ABASTECIMIENTO DE AGUA UR-HORNIDURA SGII/2 IASO/2
	DOMINIO PUBLICO MARITIMO TERRESTRE ITSAS LEHORREKO JABARI PUBLIKOA SGCF/1 EUSO/1		SANEAMIENTO SANEAMENDUA SGII/3 IASO/3
	DELIMITACION DEL AREA GUNEAREN MUGA		SUMINISTRO DE ENERGIA ELECTRICA ARGI INDARRAREN HORNIDURA SGII/4 IASO/4
	DELIMITACION DEL SECTOR SEKTORERAREN MUGA		TELECOMUNICACIONES TELEKOMUNIKAZIOAK SGII/5 IASO/5
	DELIMITACION DE UNIDAD DE INTERVENCIÓN ESKUHAITZE UNITATEAREN MUGA		ABASTECIMIENTO DE GAS NATURAL GAS-HORNIDURA SGII/6 IASO/6

I.2.1
 PLANO DE PLANOA
 INFORMACION INFORMAZIOA
 PLANEAMIENTO VIGENTE INDARREAN DEN
 PGOU ERRETERIA PLANEAMENDUA
 CALIFICACION GENERAL ERRETERIAKO HAPB
 KALIFIKAZIO OROKORRA
 ESCALA - ESKALA
 1/2.000

AYUNTAMIENTO DE ERRETERIA
 PLAN GENERAL DE ORDENACION URBANA

ERRETERIAKO UDALA
 HIRI ANTOLAMENDURAKO PLAN OROKORRA

Documento Refundido Adaptado al Acuerdo del Consejo de Diputados de 3 de febrero de 2004
 Diputatu Kontseiluaren 2004ko otsailaren 3ko Erabakira Egokitutako Dokumentu Bategina

NORMAS URBANISTICAS PARTICULARES
 HIRIGINTZAKO ARAU PARTIKULARARRAK

AREA 16
 ALTZATE

II CALIFICACION GENERAL
 E: 1/2.000
 II KALIFIKAZIO OROKORRA

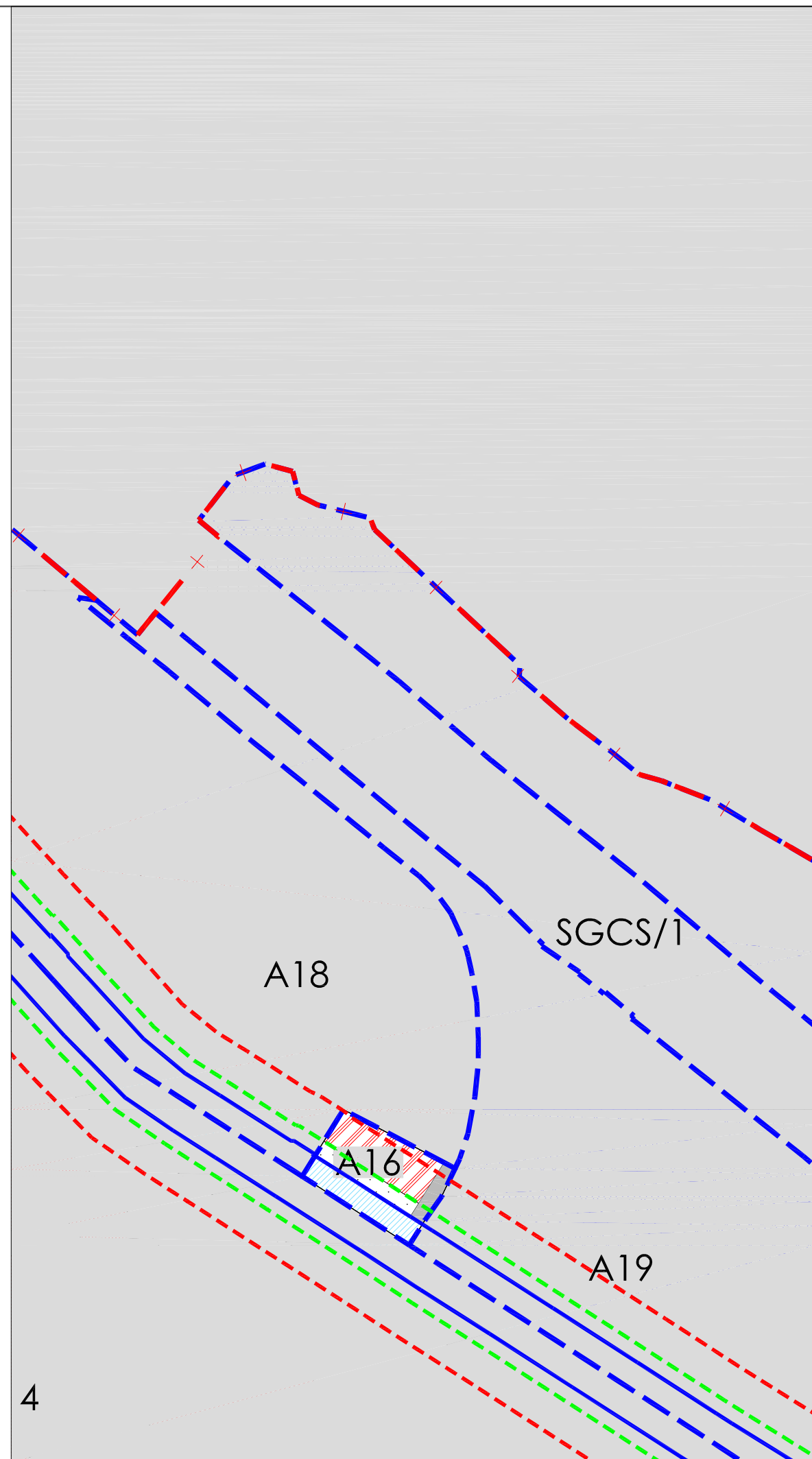
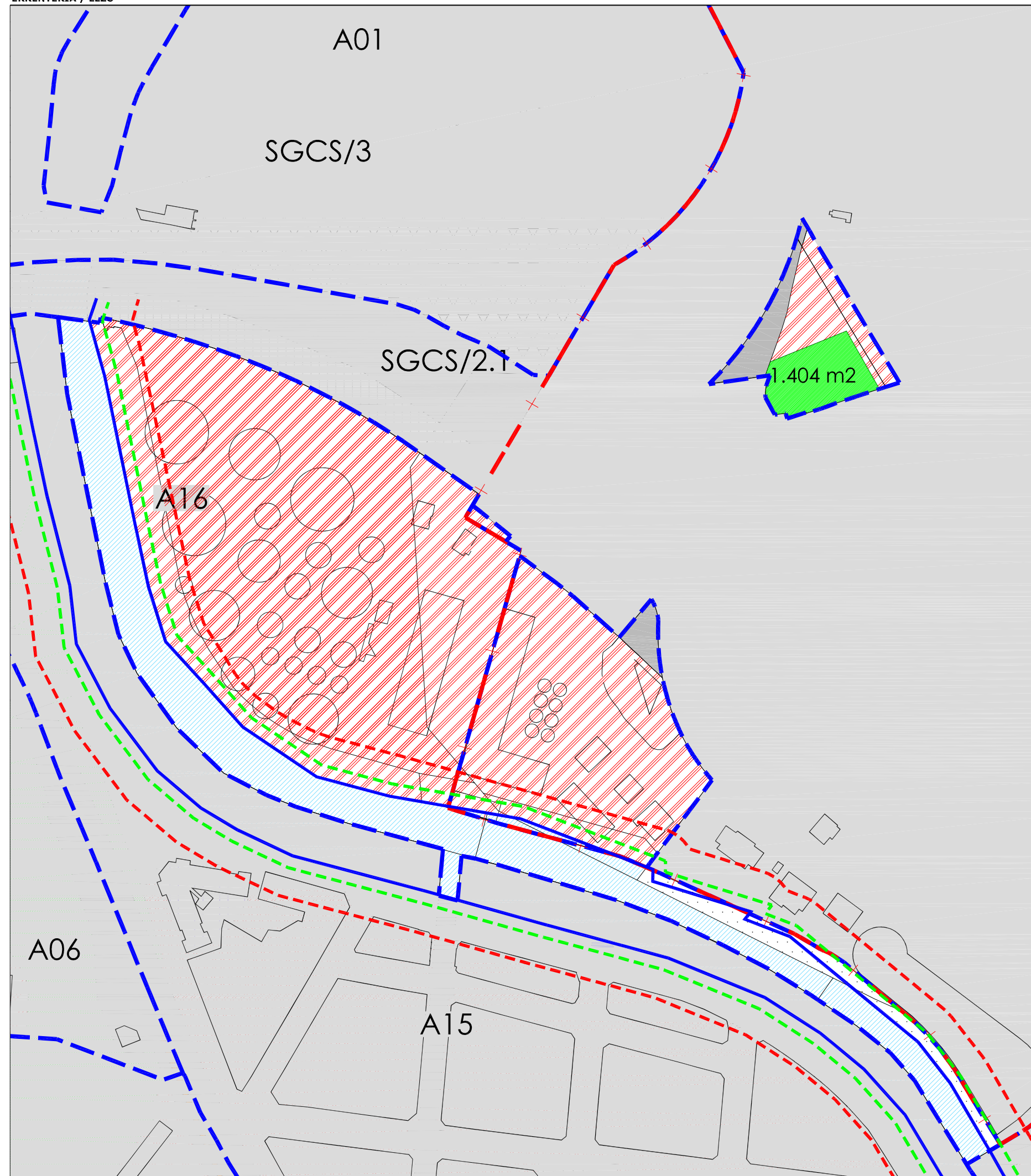
Abril 2004
 2004ko Apirila

OFICINA DEL PLAN GENERAL
 PLAN OROKORRAREN BULEGOA

16. II

REDACTORES/IDAZLEAK PROMOTOR/SUSTATZAILA
 ARKILAN
 ENDARA
 PEREZ-SASIA FALCES

JUNTA DE CONCERTACIÓN DE ALTZATE



ZONA USO RESIDENCIAL BIZILEKU GUNEA (ZUR) (BG)	SISTEMA GENERAL DE COMUNICACIONES KOMUNIKAZIOETARAKO SISTEMA OROKORRA (SGCS) (KSO)
CASCO HISTORICO ALDE ZAHARRA (ZUR/1) (BG/1)	FERROVIARIO TRENBIDE-SAREA (SGCS/1) (KSO/1)
ENSANCHE ZABALGUNEA (ZUR/2) (BG/2)	RED VIARIA ERREPIDE-SAREA (SGCS/2) (KSO/2)
EDIFICACION ABIERTA ERAKILEKUA (ZUR/3) (BG/3)	CARRITERA INTERURBANA HIRIARTEKO ERREPIDEA (SGCS/21) (KSO/21)
EDIFICACION AISLADA HANHEHEMKA ERAKILEKUA (ZUR/4) (BG/4)	DISTRIBUIDOR URBANO HIRKO ERREPIDE-SANATZALEA (SGCS/22) (KSO/22)
ZONA USO SECTOR PRIMARIO LEHEN SEKTORERAKO GUNEA (ZUP) (LSG)	PEATONAL OINETAKENA (SGCS/23) (KSO/23)
SUELO NO URBANIZABLE PROTEGIDO BABESTURKO LANDALUR EZ URBANIZAGARRIA (ZUP/1) (LSG/1)	GARAJE BAJO ESPACIOS LIBRES PLAZA AZPIKO GARAJEA (SGCS/24) (KSO/24)
AREA DE ESPECIAL INTERES NATURALISTICO DE AIAKO HARRIA AIAKO HARRIA PARKEKO NATUR INTERES BEREZKO GUNEA (ZUP/2) (LSG/2)	RED CICLISTA BIDEGORRIA (SGCS/25) (KSO/25)
AREA DE ESPECIAL INTERES PABAJISTICO Y CULTURAL DE LAU-HAZETA LAU-HAZETAKO PASAIA ETA KULTURA INTERESEKOA GUNEA (ZUP/3) (LSG/3)	PORTUARIO PORTU-GUNEA (SGCS/3) (KSO/3)
AREA DE INTERES RECREATIVO DE LISTORRETA LISTORRETAKO AISALDIRAKO INTERESEKOA GUNEA (ZUP/4) (LSG/4)	SISTEMA GENERAL DE ESPACIOS LIBRES TOKI LIBREEN SISTEMA OROKORRA (SGEL) (TLO)
SUELO NO URBANIZABLE COMUN LANDALUR EZ URBANIZAGARRIA ARRUNTA (ZUP/5) (LSG/5)	PARGUES Y JARDINES PARKE ETA LORATEGIAK (SGEL/1) (TLO/1)
ZONA AGROGANADERA Y DE CAMPAÑA NEKAZARITZA ETA ABELIZANTZAKO ZONA ETA LANDABAZEA (ZUP/6) (LSG/6)	AREAS PEATONALES OINETAKOEN GUNEAK (SGEL/2) (TLO/2)
SIN VOCACION DE USO DEFINIDO ERABILERA-BOKAZIO DEFINITU GABEA (ZUP/7) (LSG/7)	SISTEMA GENERAL DE EQUIPAMIENTO COMUNITARIO EKIPAMENDU PUBLIKOETARAKO SISTEMA OROKORRA (SGEC) (EPSO)
PROTECCION DE AGUAS SUPERFICIALES AZALEKO UREN BAREGUNEAK (ZUP/8) (LSG/8)	ADMINISTRATIVO PUBLICO ADMINISTRAZIO PUBLIKOAK (SGEC/1) (EPSO/1)
SUELO RURAL DE LAU-HAZETA LAU-HAZETAKO LANDALUR ARRUNTA (ZUP/9) (LSG/9)	COMERCIAL MERKATUA (SGEC/2) (EPSO/2)
ZONA USO SECTOR SECUNDARIO BIGARREN SEKTORERAKO GUNEAK (ZUS) (BSG)	DOCENTE IKASTETXEAK (SGEC/3) (EPSO/3)
INDUSTRIAL INDUSTRIAGINTZA (ZUS/1) (BSG/1)	CULTURAL KULTURA (SGEC/4) (EPSO/4)
ZONA USO SECTOR TERCIARIO HIRUGARREN SEKTORERAKO GUNEAK (ZUT) (HSG)	SANITARIO OSASUNA (SGEC/5) (EPSO/5)
HOSTELERO OSTALARITZA (ZUT/1) (HSG/1)	ASISTENCIAL Y OTROS SERVICIOS ASISTENTI ETA BESTELAKO ZERBITZUAK (SGEC/6) (EPSO/6)
COMERCIAL MERKATARITZA (ZUT/2) (HSG/2)	CEMENTERIO HILERRIA (SGEC/7) (EPSO/7)
SISTEMA GENERAL DE CAUCES FLUVIALES EURI UBIDEEEN SISTEMA OROKORRA (SGCF) (EUSO)	SISTEMA GENERAL DE INSTALACIONES E INFRAESTRUCTURAS INSTALAZIO ETA AZPIEGITUREN SISTEMA OROKORRA (SGI) (ASO)
CAUCES FLUVIALES EURI UBIDIAK (SGCF/1) (EUSO/1)	VERTEDERO HONDAKINDEGIA (SGI/1) (ASO/1)
SISTEMA GENERAL DE DOMINIO PUBLICO MARITIMO TERRESTRE ITSAS LEHORREKO JABARI PUB. S. OROKORRA (SGCF) (EUSO)	ABASTECIMIENTO DE AGUA UR HORNIDURA (SGI/2) (ASO/2)
DOMINIO PUBLICO MARITIMO TERRESTRE ITSAS LEHORREKO JABARI PUBLIKOAK (SGI/1) (EPSO/1)	SANEAMIENTO SANEAMENDUA (SGI/3) (ASO/3)
DELIMITACION DEL AREA GUNEAREN MUGA (Blue dashed line)	SUMINISTRO DE ENERGIA ELECTRICA ARGI INDARRAREN HORNIDURA (SGI/4) (ASO/4)
DELIMITACION DEL SECTOR SEKTORAREN MUGA (Red dashed line)	TELECOMUNICACIONES TELEKOMUNIKAZIOAK (SGI/5) (ASO/5)
DELIMITACION DE UNIDAD DE INTERVENCIÓN EKUMARTZE UNITATEAREN MUGA (Black dashed line)	ABASTECIMIENTO DE GAS NATURAL GAS HORNIDURA (SGI/6) (ASO/6)
	DOMINIO PUBLICO MARITIMO-TERRESTRE ITSAS LURREN HERRI JABARIA (SGI/7) (ASO/7)
	ZONA DE SERVIDUMBRE DE PROTECCION (20m) EN SUELO URBANO BABASERAKO ZORPEKO EREMUA HIRI-LURZORUAN (20m) (Red dashed line)
	ZONA DE SERVIDUMBRE DE TRANSITO (6m) IGAROBIDERAKO ZORPEKO EREMUA (6m) (Green dashed line)

AYUNTAMIENTO DE ERRENTERIA
ERRENTERIAKO UDALA



AYUNTAMIENTO DE LA UNIVERSIDAD DE LEZO
LEZOKO UNIBERTSITATEKO UDALA

Modificación Puntual de las Normas Subsidiarias de la Universidad de Lezo Relativa al Ambito de Altzate

Lezoko Unibertsitateko Altzate eremuari dagokion Arau Subsidiarioen aldaketa puntuala

APROBACION DEFINITIVA

ALTZATE

BEHIN BETIKO ONARPENA

CALIFICACION GENERAL

E: 1/2.000

KALIFIKAZIO OROKORRA

Marzo 2007
2007ko Martxo

OFICINA TECNICA MUNICIPAL
UDAL BULEGO TEKNIKO

0.03

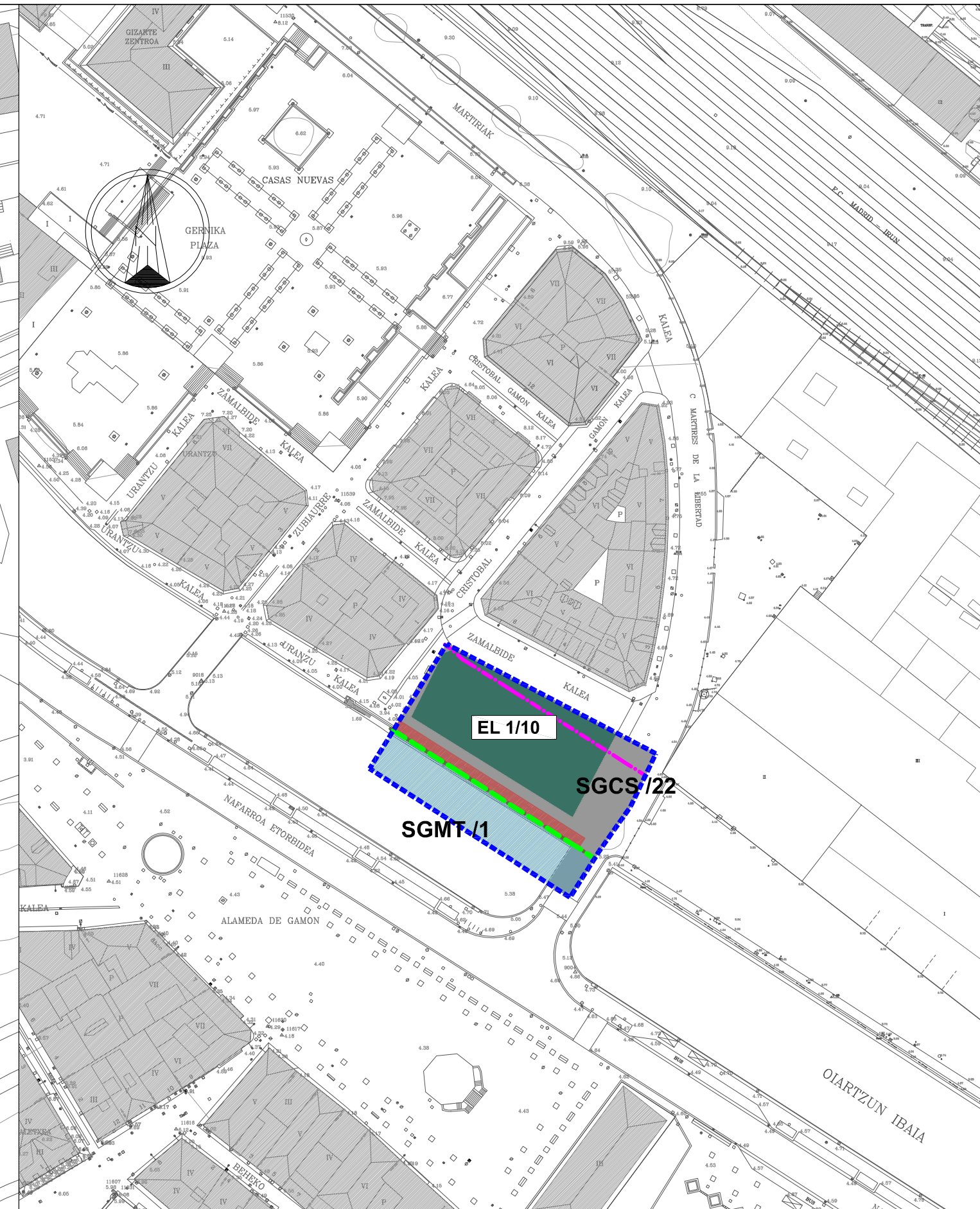
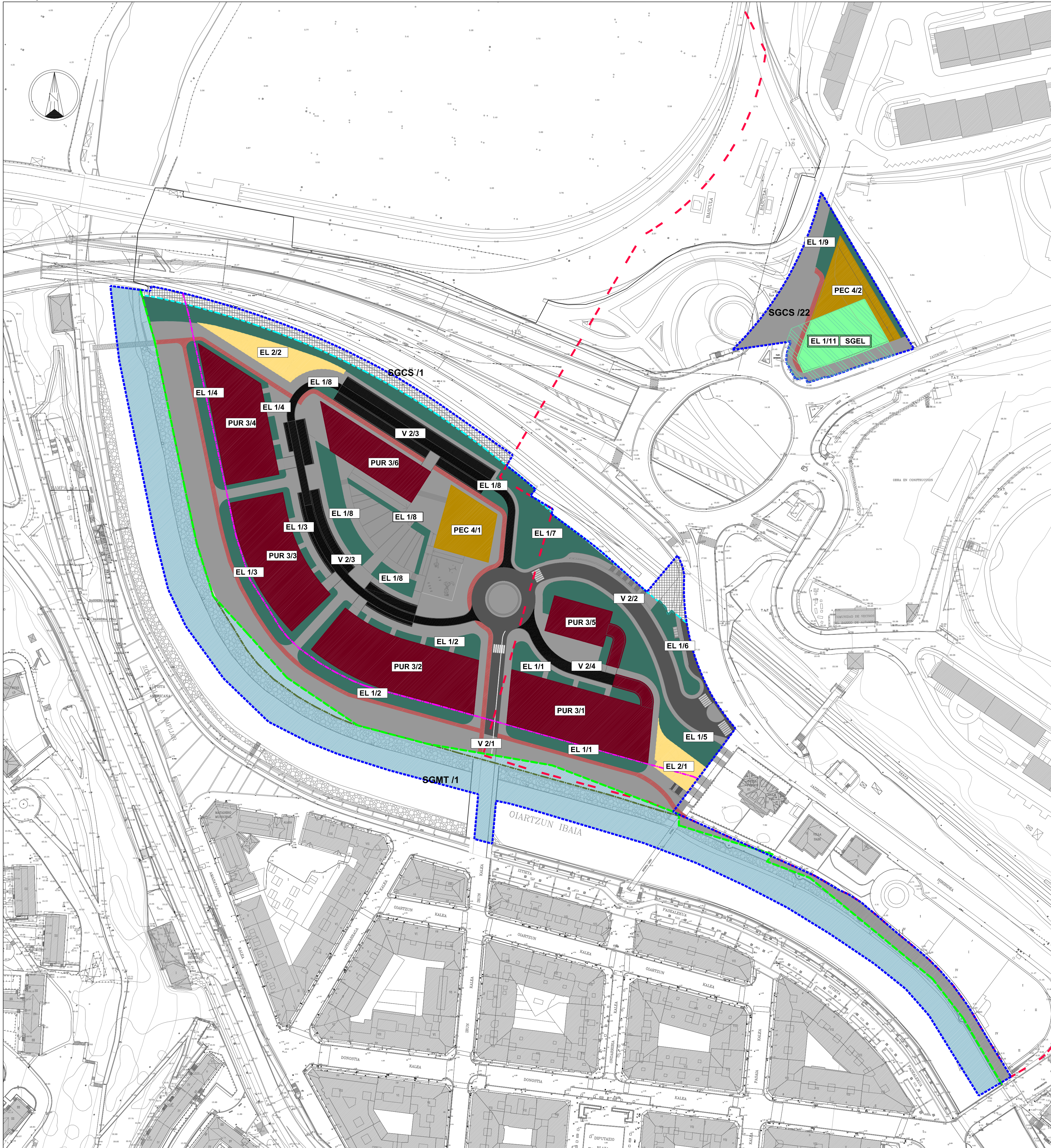
1.2.2

PLANO DE INFORMACION	PLANOA INFORMAZIOA
PLANEAMIENTO VIGENTE	INDARREAN DEN PLANEAMENDUA
MODIFICACION PUNTUAL	LEZOKO UNIBERTSITATEKO
NSSS UNIVERSIDAD DE LEZO	AASSen ALDAKETA PUNTUALA
CALIFICACION GENERAL	KALIFIKAZIO OROKORRA

ESCALA - ESKALA
1/2.000

REDACTORES/IDAZLEAK
ARKILAN
ENDARA
PEREZ-SASIA FALCES

PROMOTOR/SUSTATZALEA
JUNTA DE CONCERTACIÓN DE ALTZATE



ZONIFICACION PORMENORIZADA

Color	Descripción	Superficie (m²)
■	PUR 3. PARCELA DE USO RESIDENCIAL DE EDIFICACION ABIERTA	
■	PUR 3/1	2098,00 m²
■	PUR 3/2	2133,00 m²
■	PUR 3/3	1717,00 m²
■	PUR 3/4	1570,00 m²
■	PUR 3/5	678,00 m²
■	PUR 3/6	1020,00 m²
Σ	SUPERFICIE TOTAL	9217,00 m²
■	V.2. DISTRIBUIDOR URBANO / VIAL DE COEXISTENCIA	
■	V.2/1	696,00 m²
■	V.2/2	1359,00 m²
■	V.2/3	2855,00 m²
■	V.2/4	329,00 m²
Σ	SUPERFICIE TOTAL	5239,00 m²
■	V.5. RED CICLISTA	1616,00 m²
■	SEL 1. JARDIN	
■	EL 1/1	791,00 m²
■	EL 1/2	1051,00 m²
■	EL 1/3	846,00 m²
■	EL 1/4	694,00 m²
■	EL 1/5	1125,00 m²
■	EL 1/6	250,00 m²
■	EL 1/7	2129,00 m²
■	EL 1/8	902,00 m²
■	EL 1/9	390,00 m²
■	EL 1/10	697,00 m²
■	EL 1/11 (SGEL)	1404,00 m²
Σ	SUPERFICIE TOTAL	10279,00 m²
■	SEL 2. AREA DE JUEGO	
■	EL 2/1	397,00 m²
■	EL 2/2	622,00 m²
Σ	SUPERFICIE TOTAL	1019,00 m²
■	PEC 4. EQUIPAMIENTO COMUNITARIO	
■	PEC 4/1	755,00 m²
■	PEC 4/2	890,00 m²
Σ	SUPERFICIE TOTAL	1645,00 m²

—	DELIMITACION DEL AREA 16 "ALTZATE"
---	DESLINDE ERRENTERIA - LEZO
---	DOMINIO PUBLICO FERROVIARIO
---	DOMINIO PUBLICO MARTIMO TERRESTRE
---	BORDE DE RIVERA
---	SERVIDUMBRE DE PROTECCION (20 mt)

PLAN ESPECIAL REFORMA INTERIOR
UNIDAD DE INTERVENCION AREA 16.ALTZATE ERRENTERIA LEZO

Texto Refundido ajustado al Acuerdo del Consejo de Diputados de 19 de junio de 2007 referente a la Modificación Puntual de las NN.SS. de Lezo

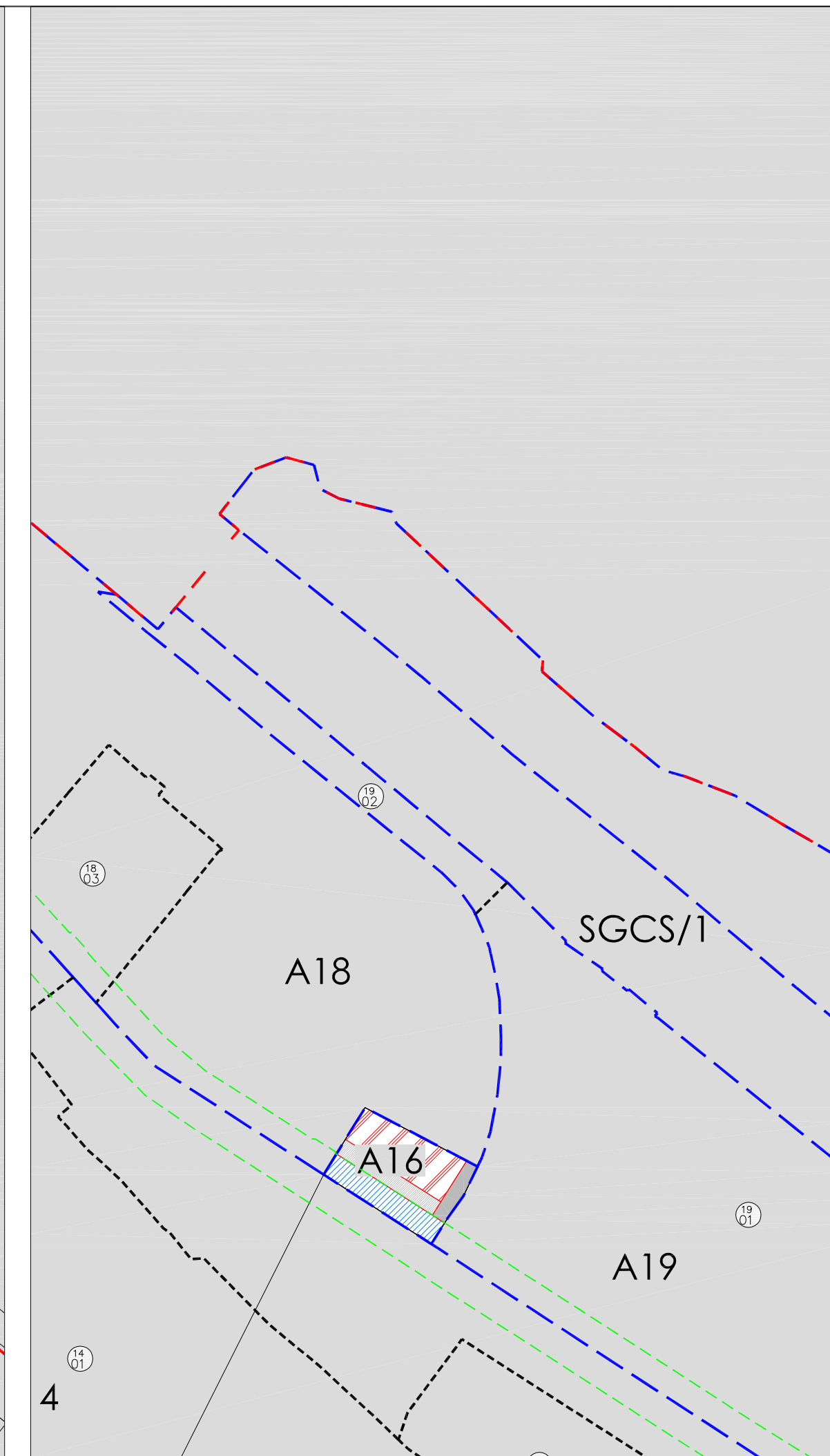
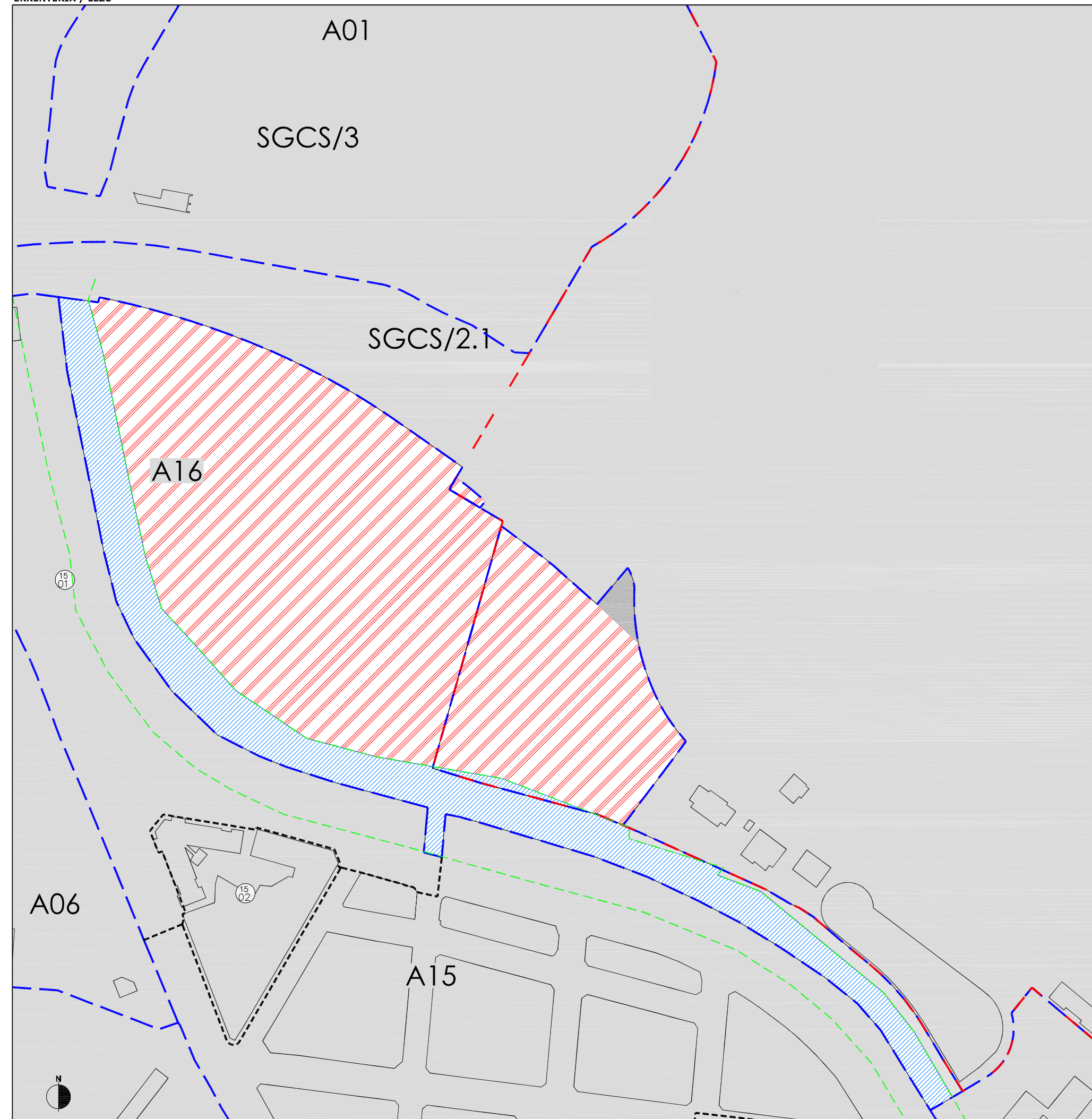
PLANO NUMERO	F E C H A	P R O M O T O R
E.2.2.a	JULIO 2007	Residencial IBAI - GAIN, S.A.
ORDENACION ZONIFICACION PORMENORIZADA	ARQUITECTOS	
ANDER CALDERON ELOSEGUI	PERU ZABALO ENPARANTZA	
E S C A L A		
1/1000		

I.2.3

PLANO DE PLANO
INFORMACION INFORMACION
PLANEAMIENTO VIGENTE INDIARREAN DEN
P.E.R.I. PLANEAMENDUA
ZONIFICACION PERI
PORMENORIZADA ZONAKATZE XEHAKATUA

ESCALA - ESKALA
1/1.000

REDACTORES/IDAZLEAK	PROMOTOR/SUSTATZAILEA
ARKILAN	
ENDARA	
PEREZ-SASTIA FALCES	JUNTA DE CONCERTACIÓN DE ALTZATE



ZONA USO RESIDENCIAL BIZILEKU GUNEA		(ZUR)	(BG)
CASCO HISTORICO ALDE ZAHARRA	ZUR/1	BG/1	
ENSANCHE ZABALGUNEA	ZUR/2	BG/2	
EDIFICACION ABIERTA ERAIKILEKUA	ZUR/3	BG/3	
EDIFICACION AISLADA HAN-HEMENKA ERAIKILEKUA	ZUR/4	BG/4	
ZONA USO SECTOR PRIMARIO LEHEN SEKTORERAKO GUNEA		(ZUP)	(LSG)
SUELO NO URBANIZABLE PROTECIDO BARETURKO LANDALUR EZ URBANIZAGARRIA	ZUP/1	LSG/1	
AREA DE ESPECIAL INTERES NATURALISTICO DE AIKAO HARRIA	ZUP/2	LSG/2	
AREA DE ESPECIAL INTERES PAISAJISTICO Y CULTURAL DE LAU-HAIZETA LAU-HAIZETAKO PAISAJA ETA KULTURA INTERESKOIA GUNEA	ZUP/3	LSG/3	
SUELO NO URBANIZABLE COMUN LANDALUR EZ URBANIZAGARRIA ARRUNTA	ZUP/4	LSG/4	
ZONA AGROGANADERA Y DE CAMPIÑA NEKAZARITZA ETA ABELTZANITZA ZONA ETA LANDABAZEA	ZUP/5	LSG/5	
SIN VOCAACION DE USO DEFINIDO ERABILERA-BOKAZIO DEFINITU GABEA	ZUP/6	LSG/6	
PROTECCION DE AGUAS SUPERFICIALES AZALEKO UREN BABEGUNEA	ZUP/7	LSG/7	
SUELO RURAL DE LAU-HAIZETA LAU-HAIZETAKO LANDALUR ARRUNTA	ZUP/8	LSG/8	
ZONA USO SECTOR SECUNDARIO BIGARREN SEKTORERAKO GUNEA		(ZUS)	(BSG)
INDUSTRIAL INDUSTRIAGINTZA	ZUS/1	BSG/1	
ZONA USO SECTOR TERCIARIO HIRUGARREN SEKTORERAKO GUNEA		(ZUT)	(HSG)
HOSTELERO OSTALARITZA	ZUT/1	HSG/1	
COMERCIAL MERKATARITZA	ZUT/2	HSG/2	
SISTEMA GENERAL DE CAUCES FLUVIALES EURI UBIDEEEN SISTEMA OROKORRA		(SGCF)	(EUSO)
CAUCES FLUVIALES EURI UBIDEAK	SGCF/1	EUSO/1	
SISTEMA GENERAL DE DOMINIO PUBLICO MARITIMO TERRESTRE ITSAS LEHORREKO JABARI PUB. S. OROKORRA		(SGCF)	(EUSO)
DOMINIO PUBLICO MARITIMO TERRESTRE ITSAS LEHORREKO JABARI PUBLICOIA	SGM/1	UPSO/1	
--- DELIMITACION DEL AREA GUNEAREN MUGA - - - DELIMITACION DEL SECTOR SEKTORERAREN MUGA - - - - DELIMITACION DE UNIDAD DE INTERVENCIÓN ESKUHARTZE UNITATEAREN MUGA - - - - DOMINIO PUBLICO MARITIMO TERRESTRE ITSAS LURREN HERRI JABARIA			

SISTEMA GENERAL DE COMUNICACIONES KOMUNIKAZIOTARAKO SISTEMA OROKORRA		(SGCS)	(KSO)
FERROVIARIO TRENBIDE-SAREA	SGCS/1	KSO/1	
RED VIARIA ERREPEDE-SAREA	SGCS/2	KSO/2	
CARRERA INTERURBANA HIRIARTEKO ERREPEDEA	SGCS/21	KSO/21	
DISTRIBUIDOR URBANO HIRIKO ERREPEDE-SANATZALEA	SGCS/22	KSO/22	
PEATONAL OINEZKOENA	SGCS/23	KSO/23	
GARAJE BAJO ESPACIOS LIBRES PLAZA AZPIKO GARAJEJA	SGCS/24	KSO/24	
RED CICLISTA BIDEGORRIA	SGCS/25	KSO/25	
PORTUARIO PORTU-GUNEA	SGCS/3	KSO/3	
SISTEMA GENERAL DE ESPACIOS LIBRES TOKI LIBREEN SISTEMA OROKORRA		(SSEL)	(LISO)
PARQUES Y JARDINES PARKE ETA LORATEGIAK	SSEL/1	LISO/1	
AREAS PEATONALES OINEZKOEN GUNEAK	SSEL/2	LISO/2	
SISTEMA GENERAL DE EQUIPAMIENTO COMUNITARIO EKIPAMENDU PUBLICOETARAKO SISTEMA OROKORRA		(SGEC)	(EPSO)
ADMINISTRATIVO PUBLICO ADMINISTRAZIO PUBLICOIA	SGEC/1	EPSO/1	
COMERCIAL MERKATUA	SGEC/2	EPSO/2	
DOCENTE IKASTETXEAK	SGEC/3	EPSO/3	
CULTURAL KULTURA	SGEC/4	EPSO/4	
SANITARIO OSASUNA	SGEC/5	EPSO/5	
ASISTENCIAL Y OTROS SERVICIOS ASISTENTI ETA BESTELAKO ZERBITZUAK	SGEC/6	EPSO/6	
CEMENTERIO HILERRIA	SGEC/7	EPSO/7	
SISTEMA GENERAL DE INSTALACIONES E INFRAESTRUCTURAS INSTALAZIO ETA AZPIEGITUREN SISTEMA OROKORRA		(SGI)	(IASO)
VERTEDERO HONDAKINDEGIA	SGI/1	IASO/1	
ABASTECIMIENTO DE AGUA UR-HORNIDURA	SGI/2	IASO/2	
SANEAMIENTO SANEAMENDUA	SGI/3	IASO/3	
SUMINISTRO DE ENERGIA ELECTRICA ARGI INDARRAREN HORNIDURA	SGI/4	IASO/4	
TELECOMUNICACIONES TELEKOMUNIKAZIOAK	SGI/5	IASO/5	
ABASTECIMIENTO DE GAS NATURAL GAS-HORNIDURA	SGI/6	IASO/6	

I.2.4

PLANO DE INFORMACION	PLANO DE INFORMAZIOA
PLANEAMIENTO VIGENTE	INDARREAN DEN
PROPUESTA	PLANEAMENDUA
CALIFICACION GENERAL	PROPOSAMENA
	KALIFIKAZIO OROKORRA

ESCALA - ESKALA
1:2,000

REDACTORES/IDAZLEAK
ARKILAN
ENDARA
PEREZ-SASIA FALCES

PROMOTOR/SUSTATZALEA
JUNTA DE CONCERTACIÓN DE ALTZATE