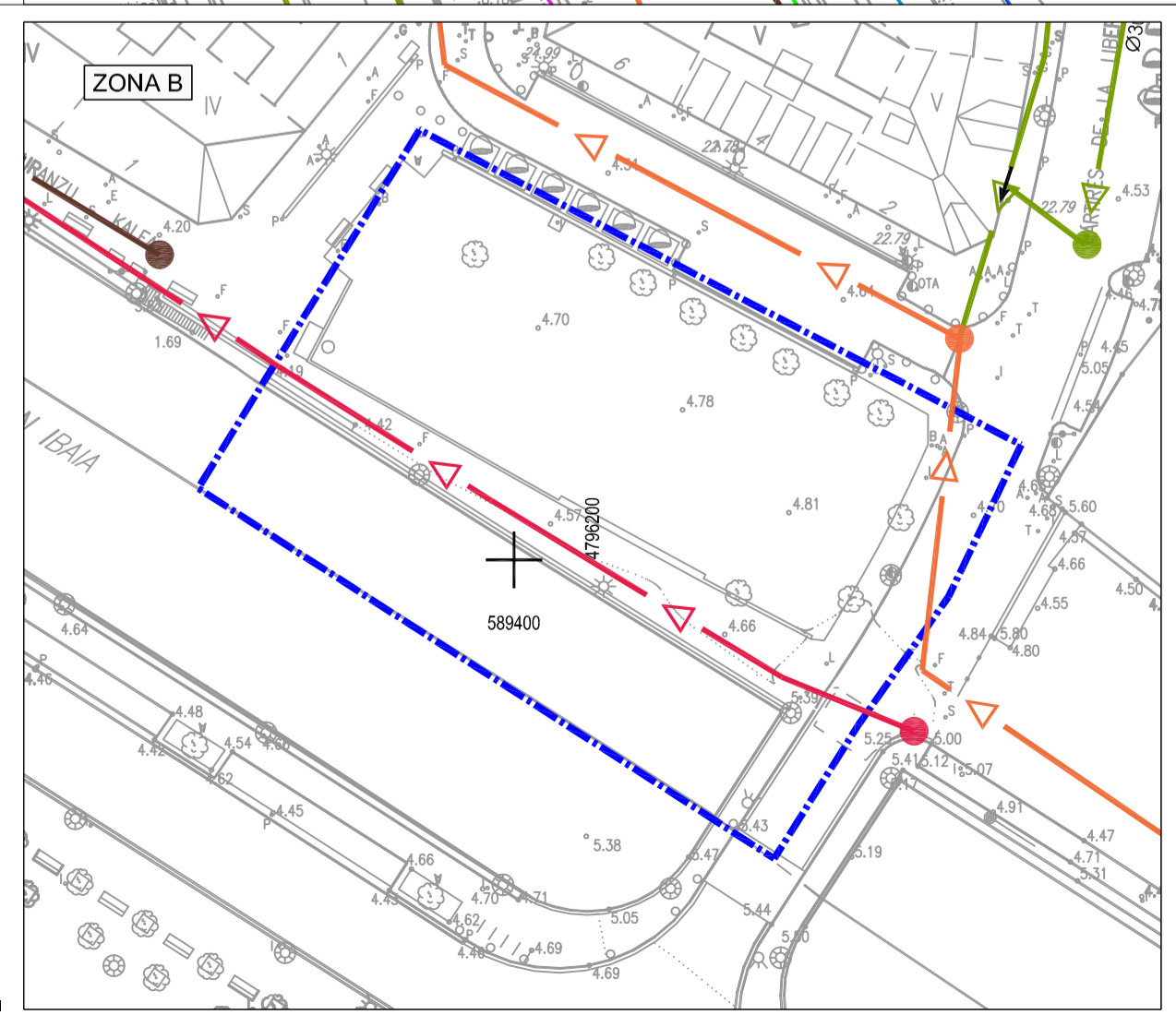


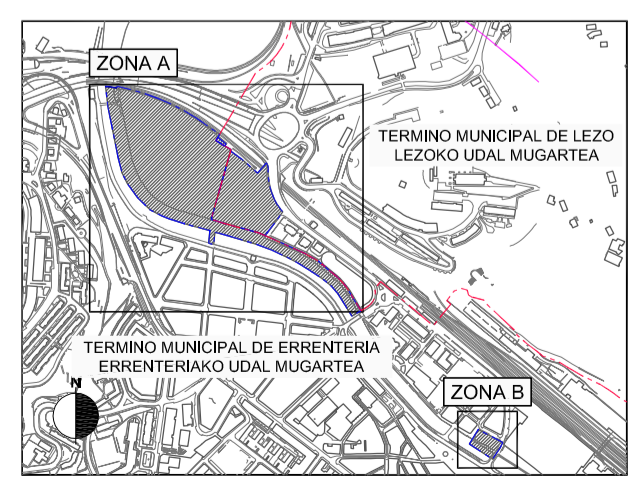
SANEAMIENTO EXISTENTE		DAGOEN SANEAMENDU SAREA	
EJE REGATA		ERREKAREN ARDATZA	
RED DE FCALES		UR ZIKIN SAREA	
RED DE PLUVIALES		EURI UR SAREA	
RED UNITARIA		SARE UNITARIOA	
RED UNITARIA A ANULAR		SARE UNITARIOA, DEUSEZTATU BEHARREKOA	
COLECTOR DE PAPRESA		PAPRESAKO KOLEKTOREA	
TRAMO COLECTOR DE PAPRESA A ANULAR		PAPRESAKO BILTODI-ZATIA, DEUSEZTATU BEHARREKOA	
ARQUETA		ARKETA	
VENTOSA		BENTOSA	
CAUDALÍMETRO		EMARI-NEURGAILUA	
ESTACIÓN DE BOMBEO		PONPAKETA ESTAZIOA	
SANEAMIENTO PROYECTADO		PROIEKTATUTAKO SANEAMENDUA	
DESVÍO COLECTOR MARGEN DERECHA		ESKUALDEKO KOLEKTOREAREN DESBIDERATZEA	
DESVÍO TUBERÍA IMPULSIÓN PAPRESA		PAPRESA BULKATZEKO HODIAREN DESBIDERATZEA	

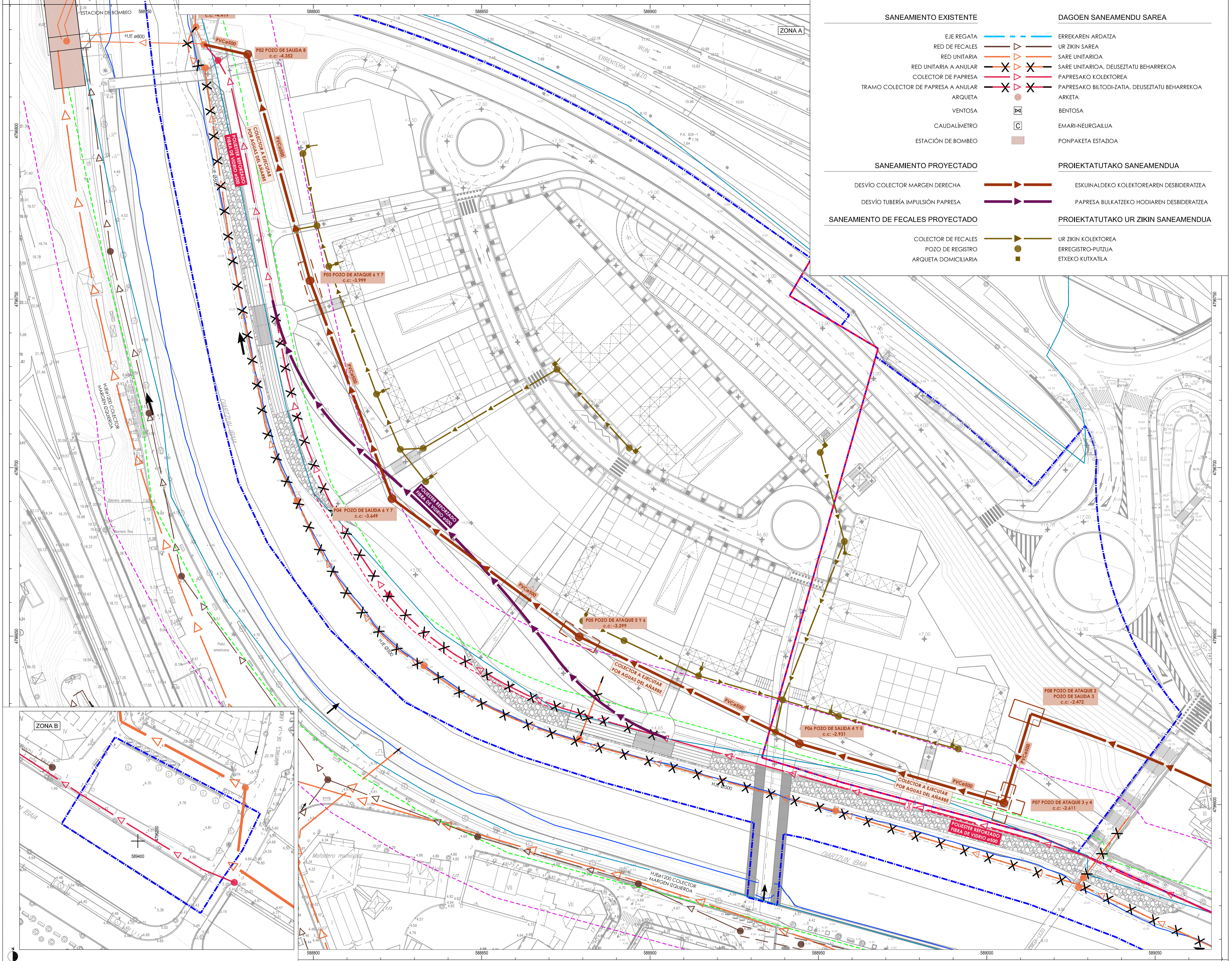


- Delimitación Municipal
- Delimitación de Alzate
- Línea de Agua
- Línea de Ribera de Mar
- Línea de Deslinde del DPMAT
- Límite de Servidumbre Tránsito
- Límite de Servidumbre de Protección
- Línea de Influencia

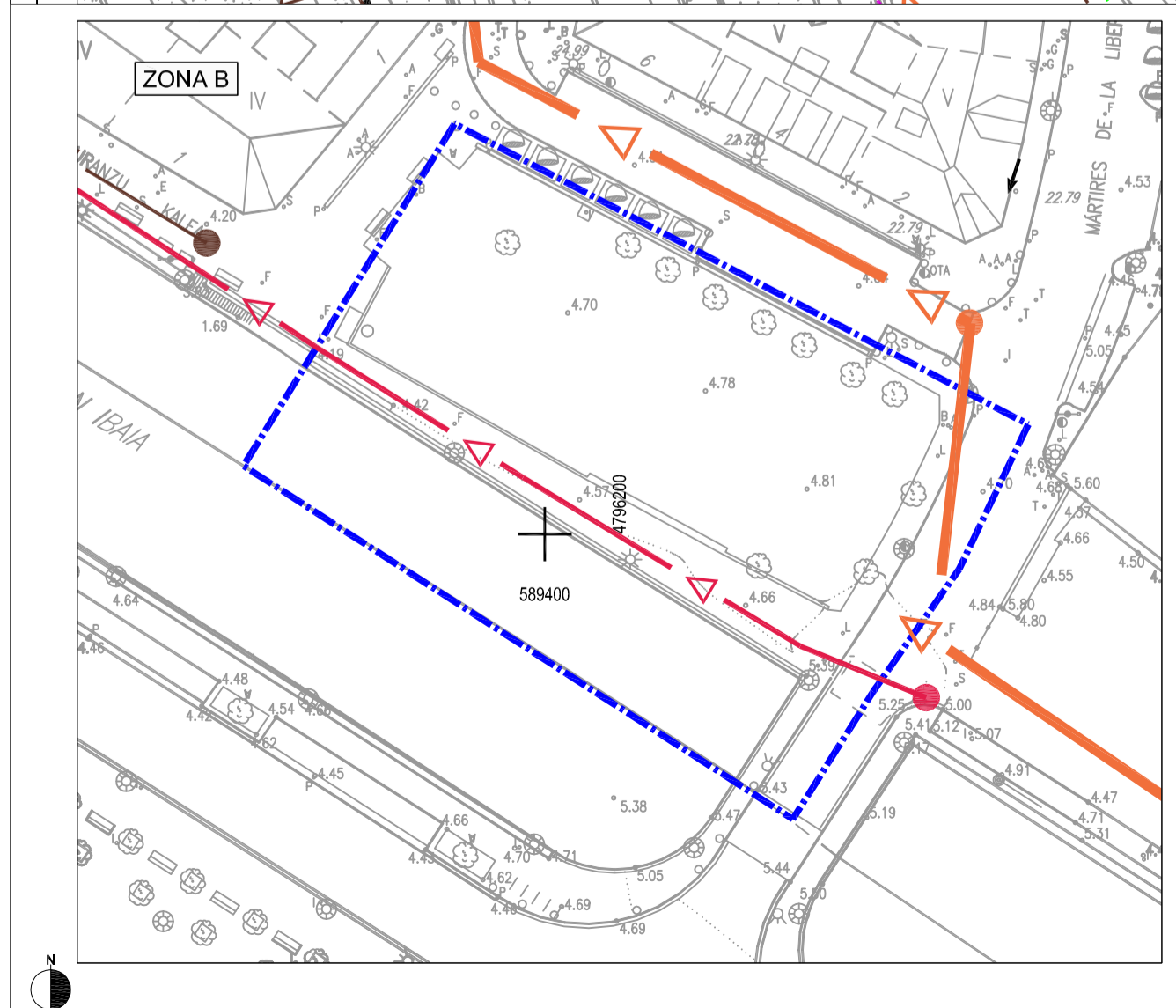
II.6.1.1

PLANO DE ORDENACIÓN	PLANO DE ORDENACIÓN
REDES PROYECTADAS	PROIEKTUTUAUO SAREAK
SANEAMIENTO	SANEAMENDUA
DESVÍO COLECTORES	KOLEKTOREEN DESBIDERAKETZEA
PLANTA	PLANTA
ESCALA	ESCALA
1:500	1:500





SANEAMIENTO EXISTENTE		DAGOEN SANEAMENDU SAREA	
EJE REGATA		ERREKAREN ARDATZA	
RED DE FECALES		UR ZIKIN SAREA	
RED UNITARIA		SARE UNITARIOA	
RED UNITARIA A ANULAR		SARE UNITARIOA, DEUSEZTATU BEHARREKOA	
COLECTOR DE PAPERESA		PAPERESAKO KOLEKTOREA	
TRAMO COLECTOR DE PAPERESA A ANULAR		PAPERESAKO BILTODI-ZATIA, DEUSEZTATU BEHARREKOA	
ARQUETA		ARKETA	
VENTOSA		BENTOSA	
CAUDALÍMETRO		EMARI-NEURGAILUA	
ESTACIÓN DE BOMBEO		PONPAKETA ESTAZIOA	
SANEAMIENTO PROYECTADO		PROIEKTATUTAKO SANEAMENDUA	
DESVÍO COLECTOR MARGEN DERECHA		ESKUALDEKO KOLEKTOREAREN DESBIDERATZEA	
DESVÍO TUBERÍA IMPULSIÓN PAPERESA		PAPERESA BULKATZEKO HODIAREN DESBIDERATZEA	
SANEAMIENTO DE FECALES PROYECTADO		PROIEKTATUTAKO UR ZIKIN SANEAMENDUA	
COLECTOR DE FECALES		UR ZIKIN KOLEKTOREA	
POZO DE REGISTRO		ERREGISTRO-PUTZUA	
ARQUETA DOMICILIARIA		ETXEKO KUTXATILA	

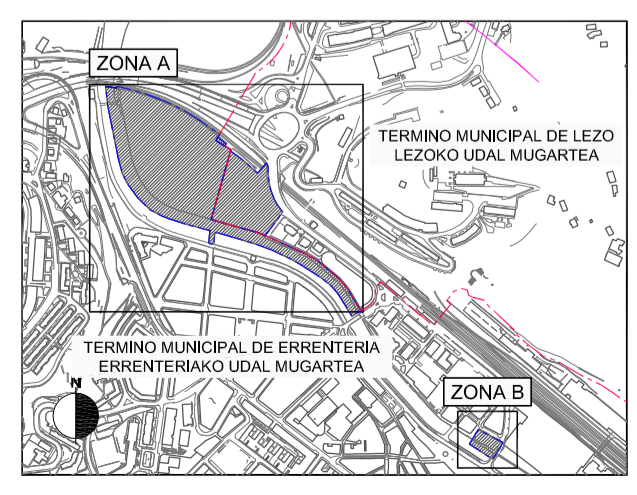


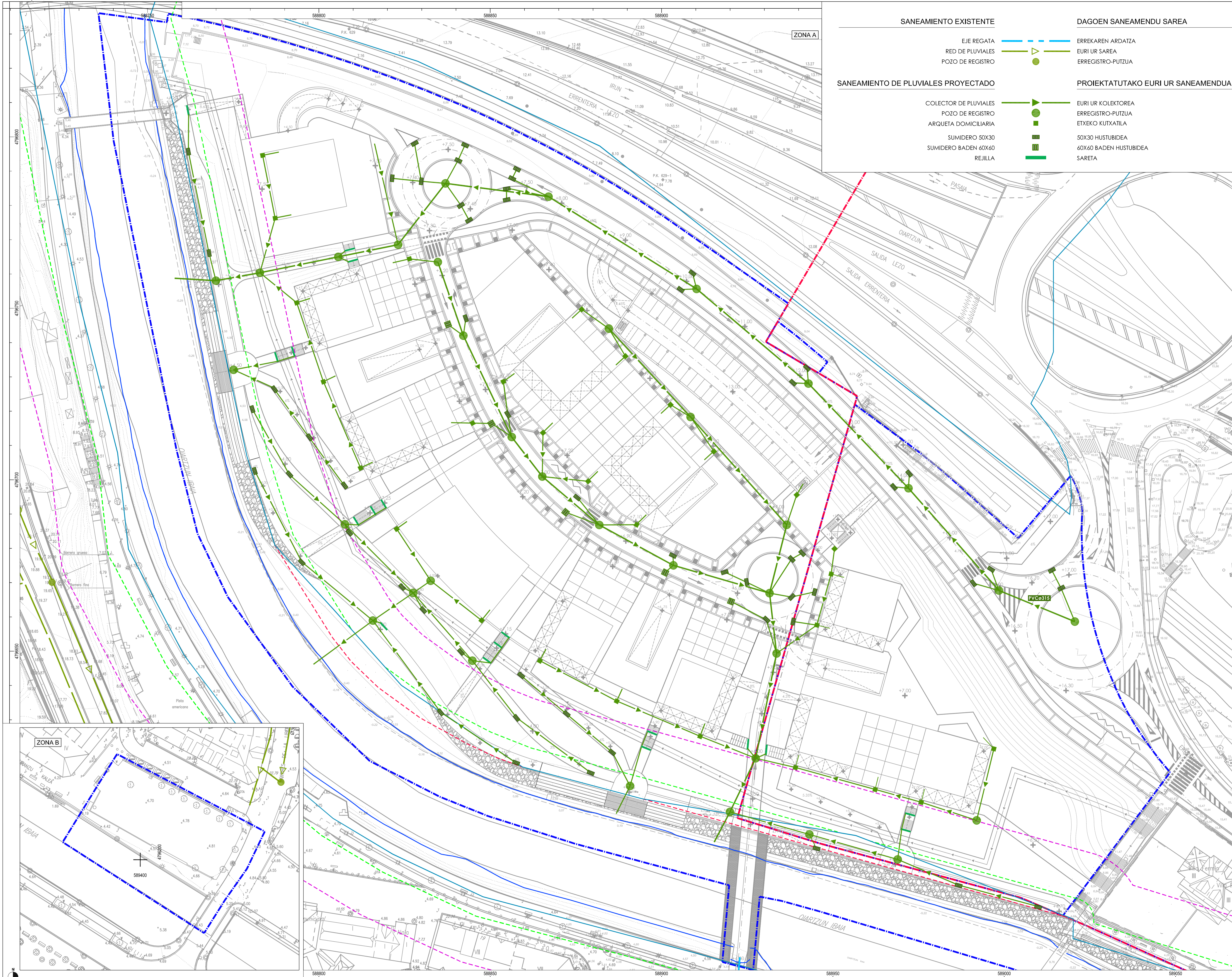
Delineación Municipal		Urdelako Mugaketa
Delineación de Alzate		Alzateko Mugaketa
Línea de Agua		Ur-leroa
Línea de Ribera de Mar		Basertzeko leroa
Límite de Deslinde del DPMT		ILJP Mugaketen leroa
Límite de Servidumbre Tránsito		Elde-zoraren muga
Límite de Servidumbre de Protección		Babeseko zortasunaren muga
Línea de Influencia		Eragin-leroa
(Ámbito de Alzate afectado por la zona de influencia del DPMT)		Alzate eremua, ILJPren eragin-eremuen eragipoean

II.6.1.2

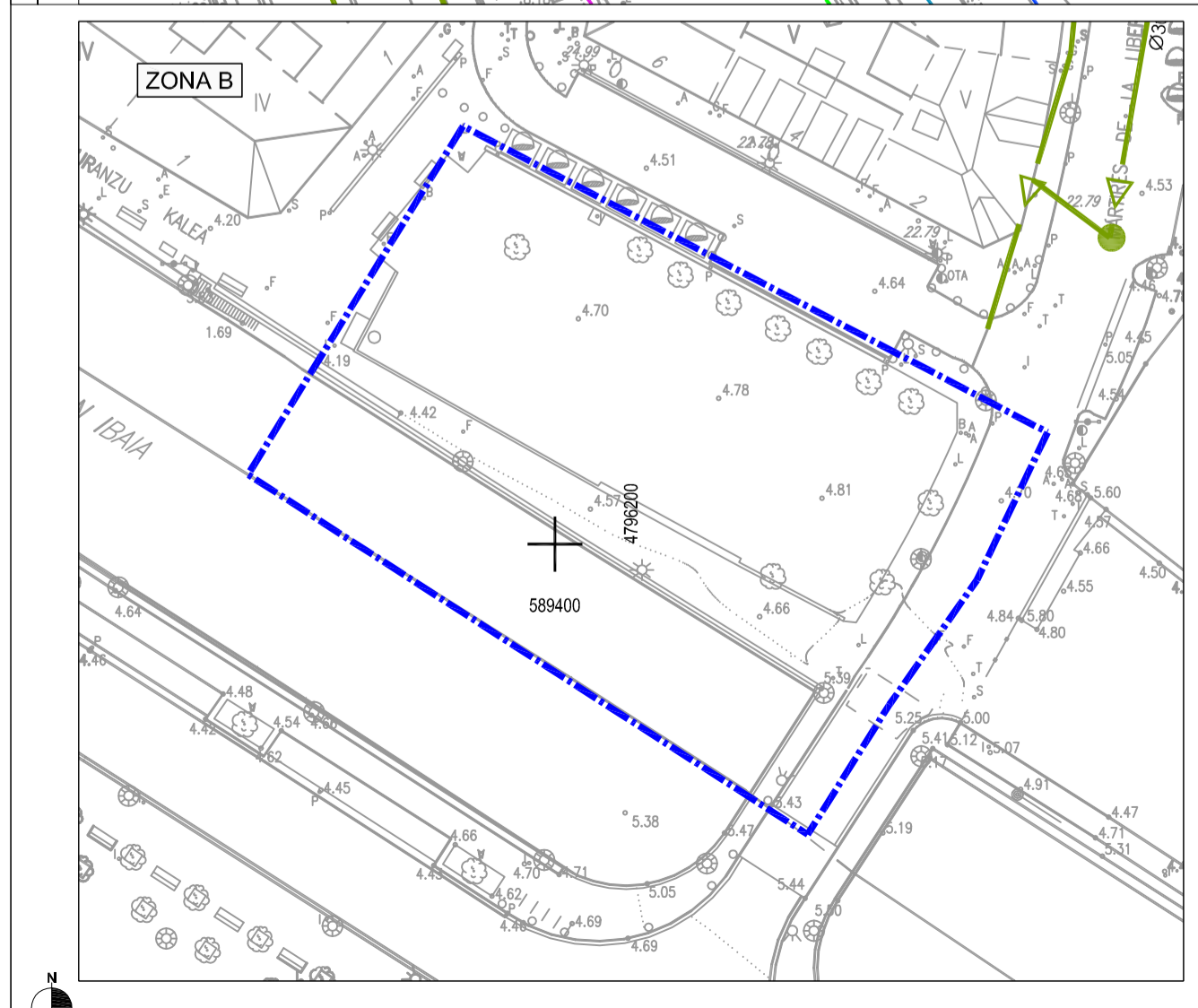
PLANO DE ORDENACIÓN	PLANO DE ORDENAZIOA
REDES PROYECTADAS SANEAMIENTO	PROIEKTUTUAKO SAREAK SANEAMENDUA
RED DE FECALES	UR-ZIKIN SAREA

ESCALA - ESKALA
1:500





SANEAMIENTO EXISTENTE		DAGOEN SANEAMENDU SAREA	
EJE REGATA		ERREKAREN ARDATZA	
RED DE PLUVIALES		EURI UR SAREA	
POZO DE REGISTRO		ERREGISTRO-PUTZUA	
SANEAMIENTO DE PLUVIALES PROYECTADO		PROIEKTATUTAKO EURI UR SANEAMENDUA	
COLECTOR DE PLUVIALES		EURI UR KOLEKTOREA	
POZO DE REGISTRO		ERREGISTRO-PUTZUA	
ARQUETA DOMICILIARIA		ETXKO KUTXATILA	
SUMIDERO 50X30		50X30 HUSTUBIDEA	
SUMIDERO BADEN 60X60		60X60 BADEN HUSTUBIDEA	
REJILLA		SARETA	

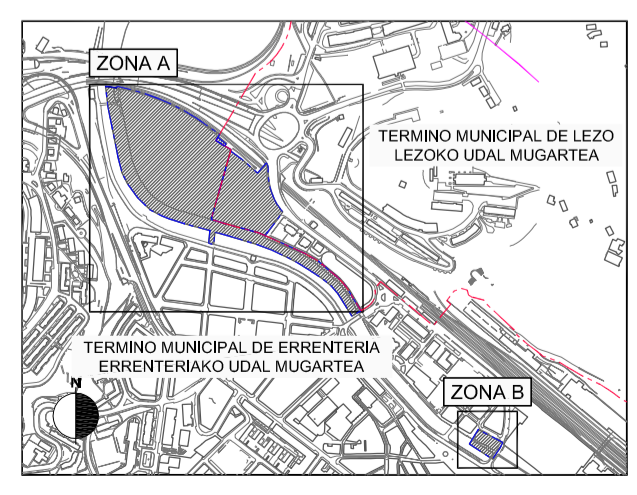


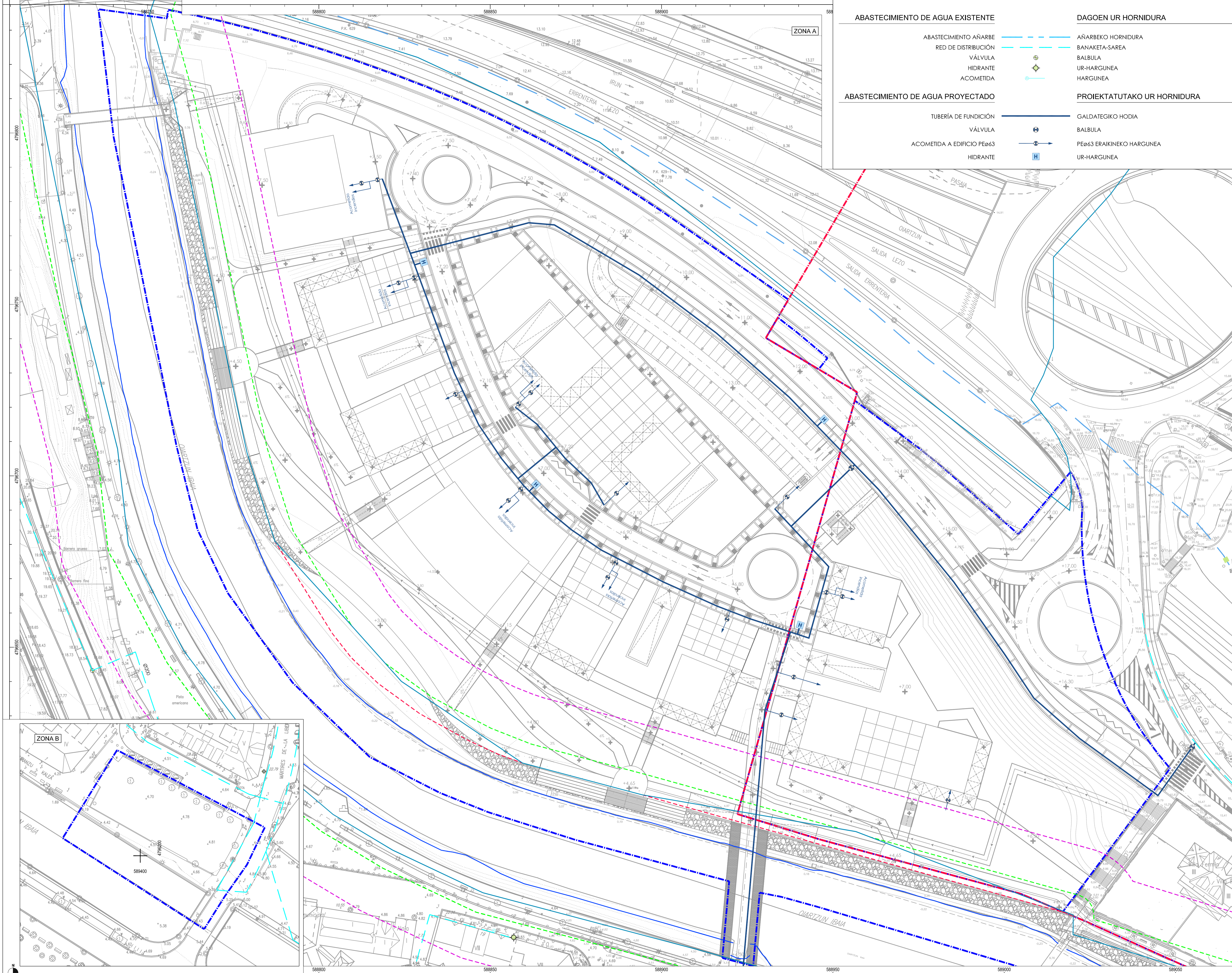
Delimitación Municipal		Urdakiko Mugaketa
Delimitación de Alzate		Alzateko Mugaketa
Línea de Agua		Ur-leroa
Línea de Ribera de Mar		Itsasertzoko leroa
Línea de Deslinde del DPMAT		ILJP Mugaketen leroa
Límite de Servidumbre Tránsito		Elise-zoraren muga
Límite de Servidumbre de Protección		Babeseko zortasuraren muga
Línea de Influencia		Eragin-leroa
(Ámbito de Alzate afectado por la zona de influencia del DPMAT)		Alzate eremua, ILJPren eragin-eremuaren eragipoa

II.6.1.3

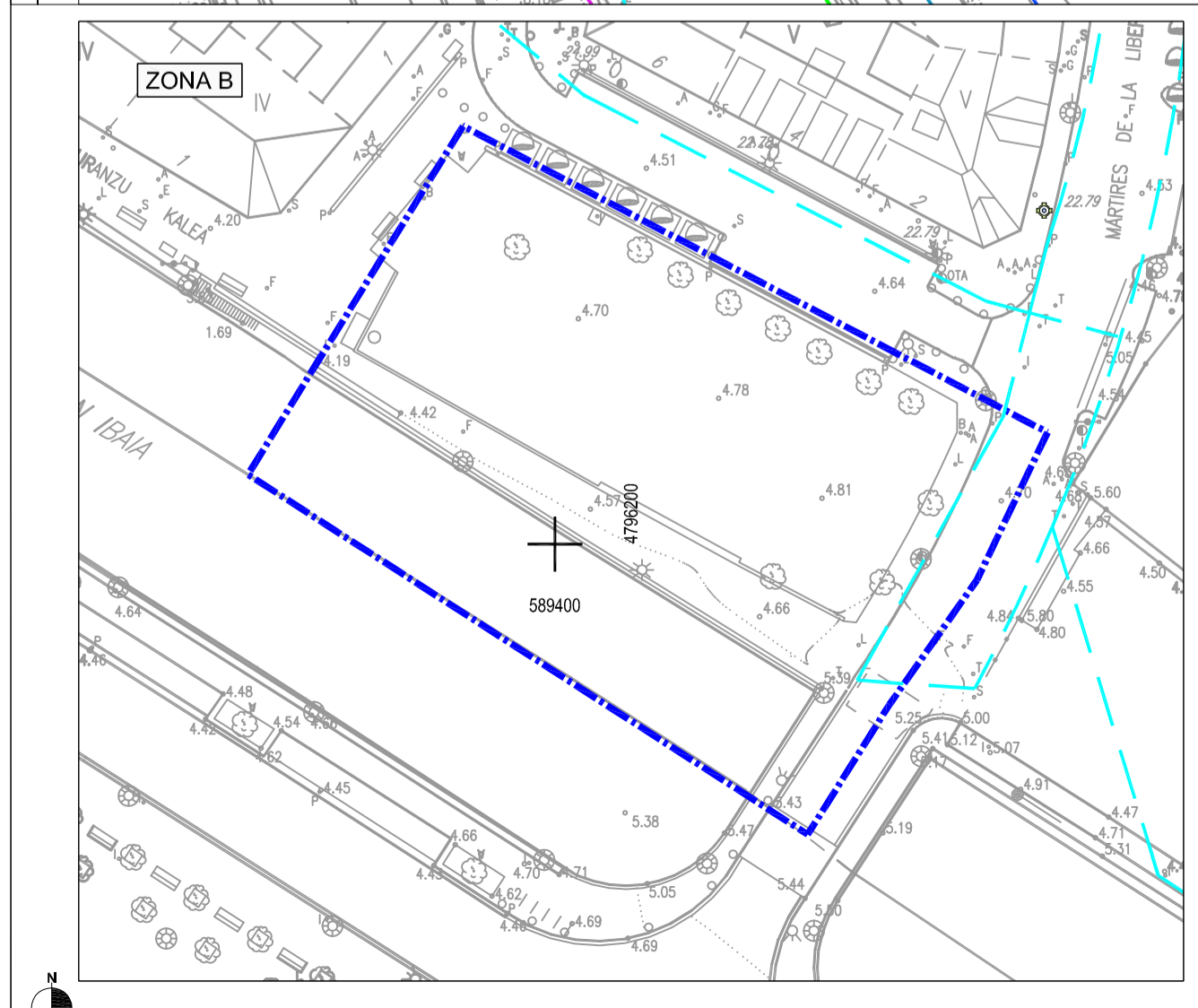
PLANO DE ORDENACION	PLANO DE ORDENAZIOA
REDES PROYECTADAS SANEAMIENTO	PROIEKTUTUAKO SAREAK SANEAMENDUA
RED DE PLUVIALES	EURI-UR SAREA

ESCALA - ESKALA
1:500





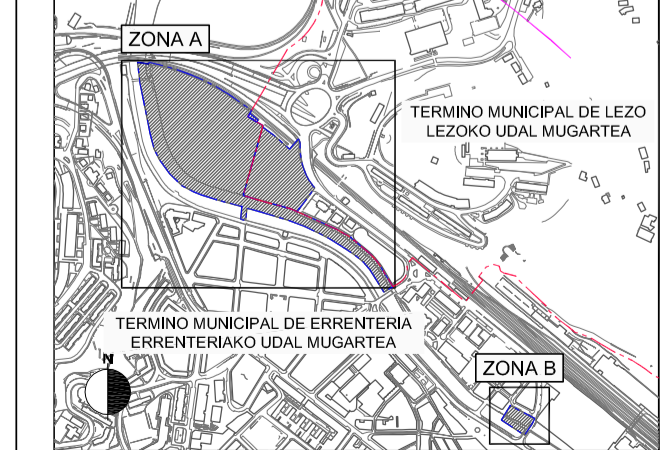
ABASTECIMIENTO DE AGUA EXISTENTE		DAGOEN UR HORNDURA	
ABASTECIMIENTO AÑARBE		AÑARBEKO HORNDURA	
RED DE DISTRIBUCIÓN		BANAKETA-SAREA	
VÁLVULA		BALBULA	
HIDRANTE		UR-HARGUNEA	
ACOMETIDA		HARGUNEA	
ABASTECIMIENTO DE AGUA PROYECTADO		PROIEKTATUTAKO UR HORNDURA	
TUBERÍA DE FUNDICIÓN		GALDATEGIKO HODIA	
VÁLVULA		BALBULA	
ACOMETIDA A EDIFICIO PE63		PE63 ERAIKINEKO HARGUNEA	
HIDRANTE		UR-HARGUNEA	

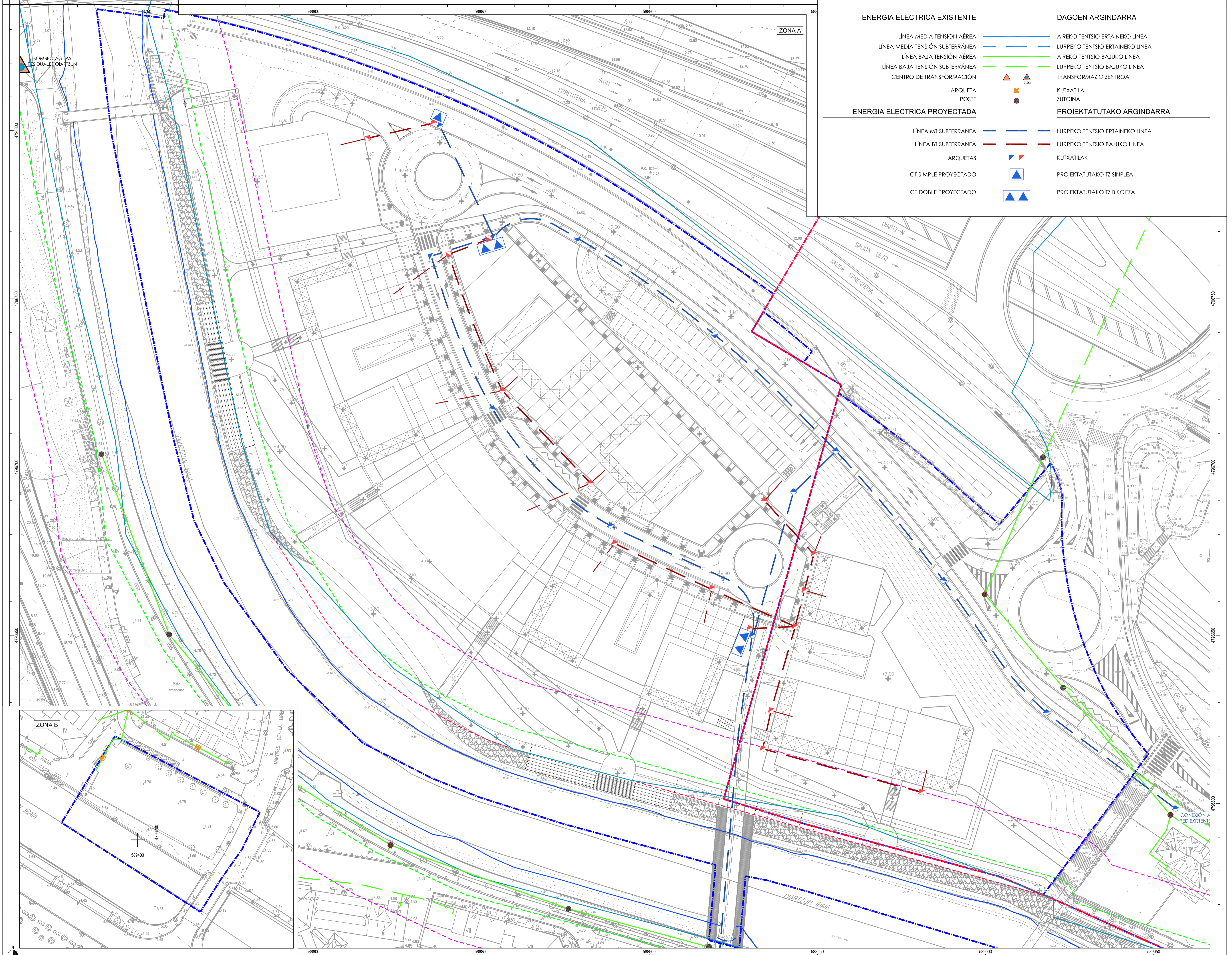


- Delimitación Municipal
- Delimitación de Alzate
- Línea de Agua
- Línea de Ribera de Mar
- Línea de Deslinde del DPMAT
- Límite de Servidumbre Tránsito
- Límite de Servidumbre de Protección
- Línea de Influencia

II.6.2
 PLAN DE ORDENACIÓN REDES PROYECTADAS ABASTECIMIENTO DE AGUA
 PLANO DE ORDENAZIOAN PROIEKTUTUAOKO SAREAK UR HORNDURA

ESCALA - ESKALA
 1:500





ENERGIA ELECTRICA EXISTENTE

- LÍNEA MEDIA TENSIÓN AÉREA
- LÍNEA MEDIA TENSIÓN SUBTERRÁNEA
- LÍNEA BAJA TENSIÓN AÉREA
- LÍNEA BAJA TENSIÓN SUBTERRÁNEA
- CENTRO DE TRANSFORMACIÓN

- ARQUETA
- POSTE

ENERGIA ELECTRICA PROYECTADA

- LÍNEA MT SUBTERRÁNEA
- LÍNEA BT SUBTERRÁNEA
- ARQUETAS
- CT SIMPLE PROYECTADO
- CT DOBLE PROYECTADO

DAGOEN ARGINDARRA

- AIREKO TENTSIO ERTAINEKO LINEA
- LURPEKO TENTSIO ERTAINEKO LINEA
- AIREKO TENTSIO BAJUKO LINEA
- LURPEKO TENTSIO BAJUKO LINEA
- TRANSFORMAZIO ZENTROA

- KUTXATILA
- ZUTOINA

PROIEKTATUTAKO ARGINDARRA

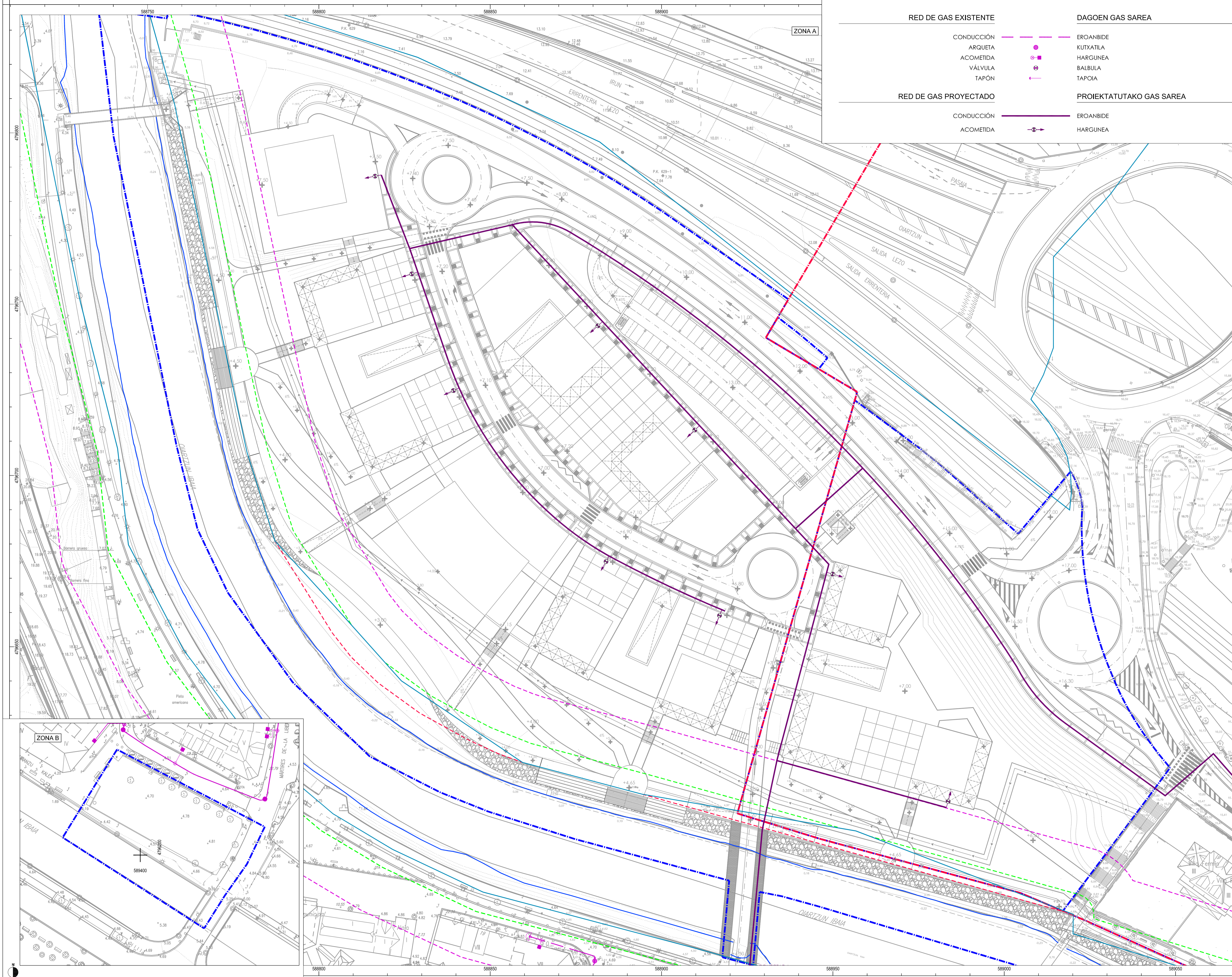
- LURPEKO TENTSIO ERTAINEKO LINEA
- LURPEKO TENTSIO BAJUKO LINEA
- KUTXATILAK
- PROIEKTATUTAKO TZ SINPLEA
- PROIEKTATUTAKO TZ BIKOITZA

- Delineación Municipal
- Delineación de Alzate
- Línea de Agua
- Línea de Ribera de Mar
- Línea de Deslinde del DPMAT
- Límite de Servidumbre de Tránsito
- Límite de Servidumbre de Protección
- Línea de Influencia

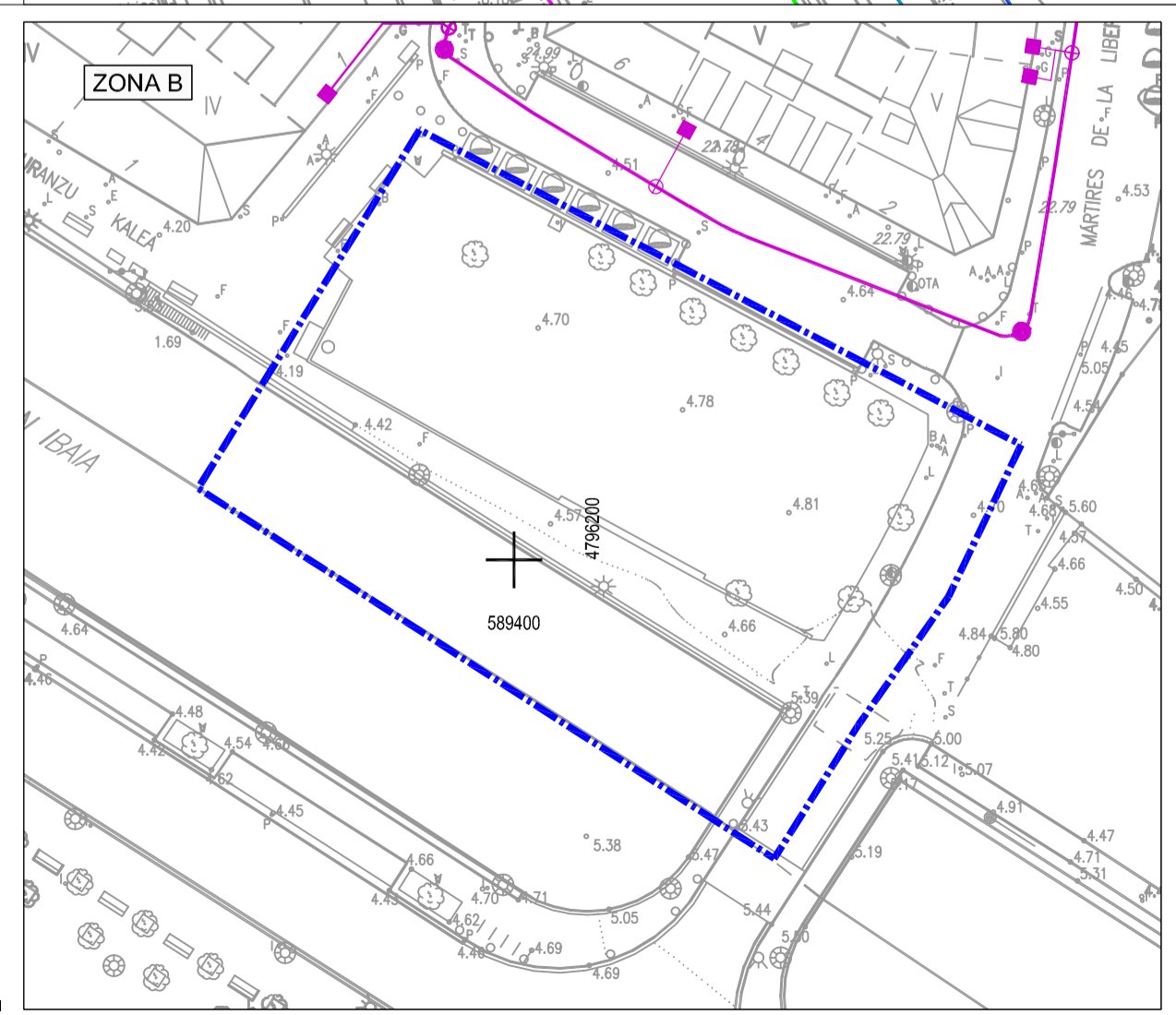
II.6.3
 PLANOS DE ORDENACIÓN REDES PROYECTADAS SUMINISTRO DE ENERGIA ELECTRICA

ESCALA - ESKALA 1:500





RED DE GAS EXISTENTE		DAGOEN GAS SAREA	
CONDUCCIÓN	—	EROANBIDE	—
ARQUETA	●	KUTXATILA	●
ACOMETIDA	⊕	HARGUNEA	⊕
VÁLVULA	⊗	BALBULA	⊗
TAPÓN	⊖	TAPOIA	⊖
RED DE GAS PROYECTADO		PROIEKTATUTAKO GAS SAREA	
CONDUCCIÓN	—	EROANBIDE	—
ACOMETIDA	⊕	HARGUNEA	⊕



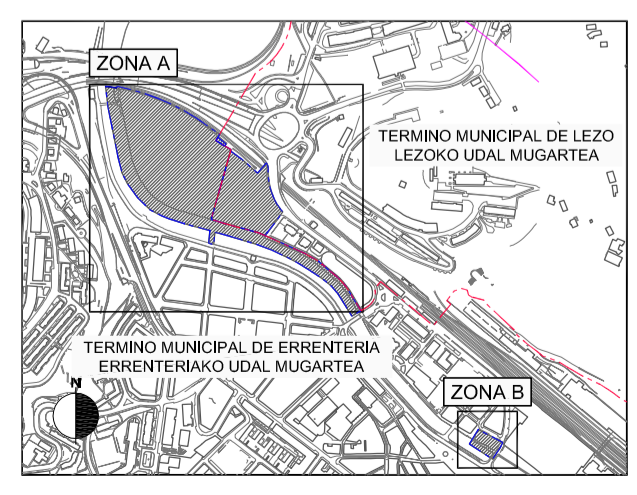
- Delimitación Municipal: Línea roja
- Delimitación de Alzate: Línea azul
- Línea de Agua: Línea roja
- Línea de Ribera de Mar: Línea azul
- Línea de Deslinde del DPMAT: Línea verde
- Límite de Servidumbre Tránsito: Línea verde
- Límite de Servidumbre de Protección: Línea magenta
- Línea de Influencia: Línea magenta

II.6.4

PLANO DE ORDENACIÓN REDES PROYECTADAS RED DE GAS

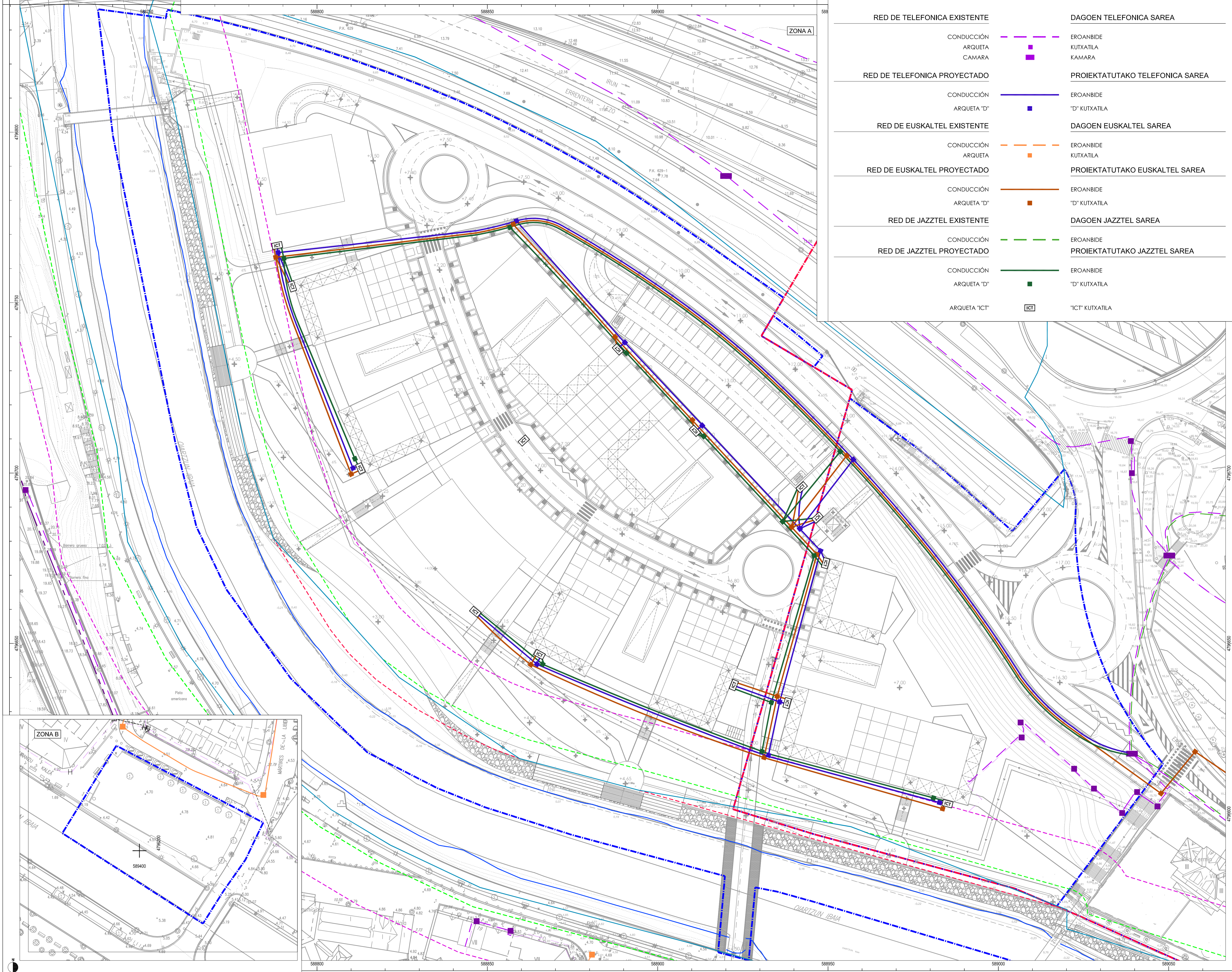
PLANO DE ORDENACIÓN PROIEKTUTUAKO SAREAK GAS HORNIDURA

ESCALA - ESKALA
1:500

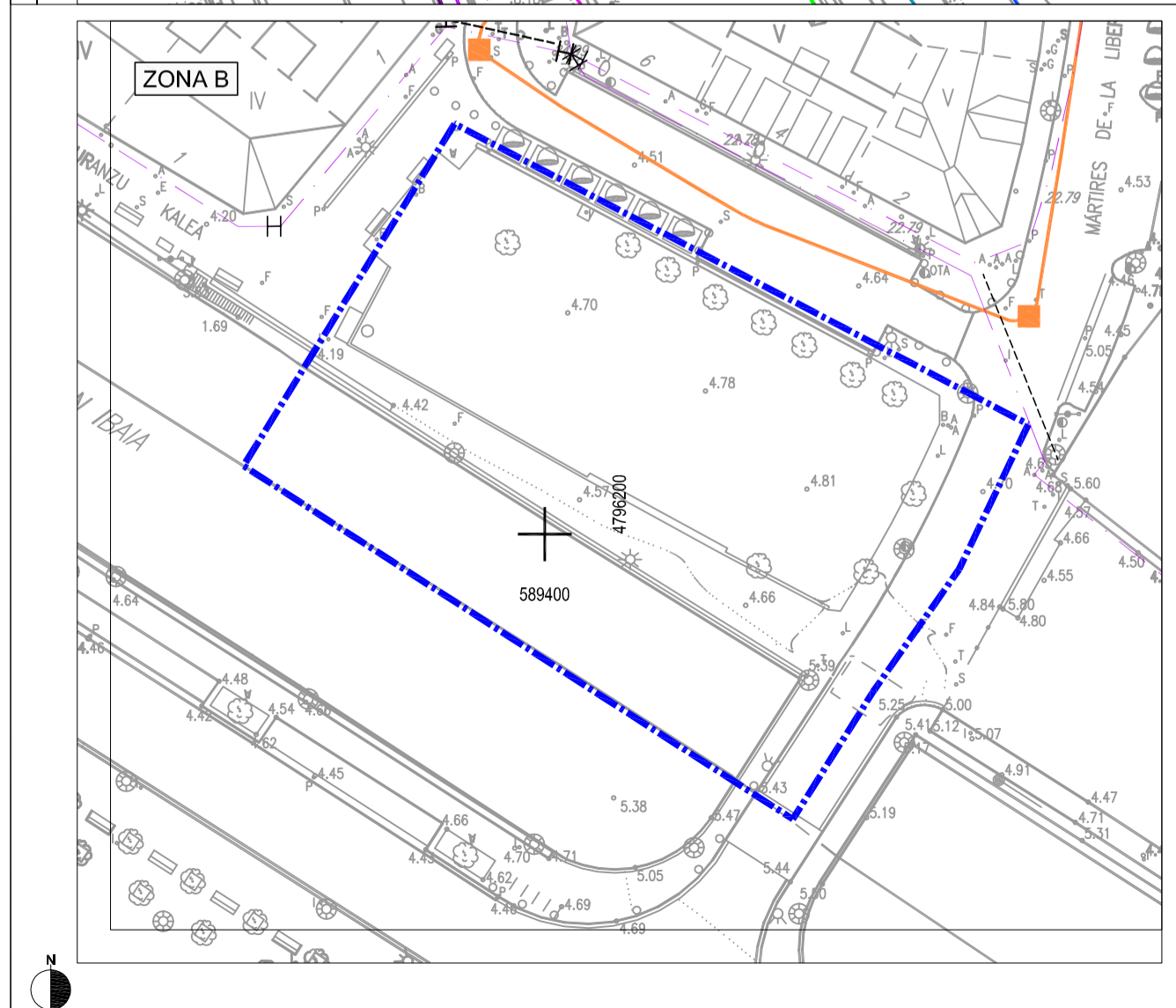


REDACTORES/IDAZLEAK: ARKILAN, ENDARA, PEREZ-SASIA FALCES

PROMOTOR/SUSTATZAILEA: JUNTA DE CONCERTACIÓN DE ALZATE



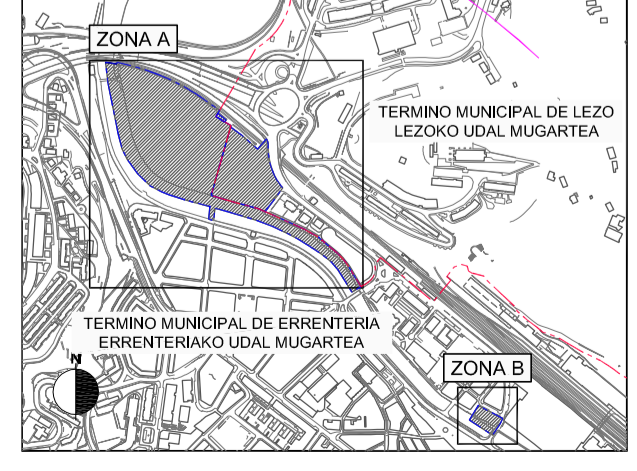
RED DE TELEFONICA EXISTENTE		DAGOEN TELEFONICA SAREA	
CONDUCCIÓN	---	EROANBIDE	---
ARQUETA	■	KUTXATILA	■
CAMARA	■	KAMARA	■
RED DE TELEFONICA PROYECTADO		PROIEKTATUTAKO TELEFONICA SAREA	
CONDUCCIÓN	---	EROANBIDE	---
ARQUETA "D"	■	"D" KUTXATILA	■
RED DE EUSKALTEL EXISTENTE		DAGOEN EUSKALTEL SAREA	
CONDUCCIÓN	---	EROANBIDE	---
ARQUETA	■	KUTXATILA	■
RED DE EUSKALTEL PROYECTADO		PROIEKTATUTAKO EUSKALTEL SAREA	
CONDUCCIÓN	---	EROANBIDE	---
ARQUETA "D"	■	"D" KUTXATILA	■
RED DE JAZZTEL EXISTENTE		DAGOEN JAZZTEL SAREA	
CONDUCCIÓN	---	EROANBIDE	---
RED DE JAZZTEL PROYECTADO		PROIEKTATUTAKO JAZZTEL SAREA	
CONDUCCIÓN	---	EROANBIDE	---
ARQUETA "D"	■	"D" KUTXATILA	■
ARQUETA "ICT"	■	"ICT" KUTXATILA	■

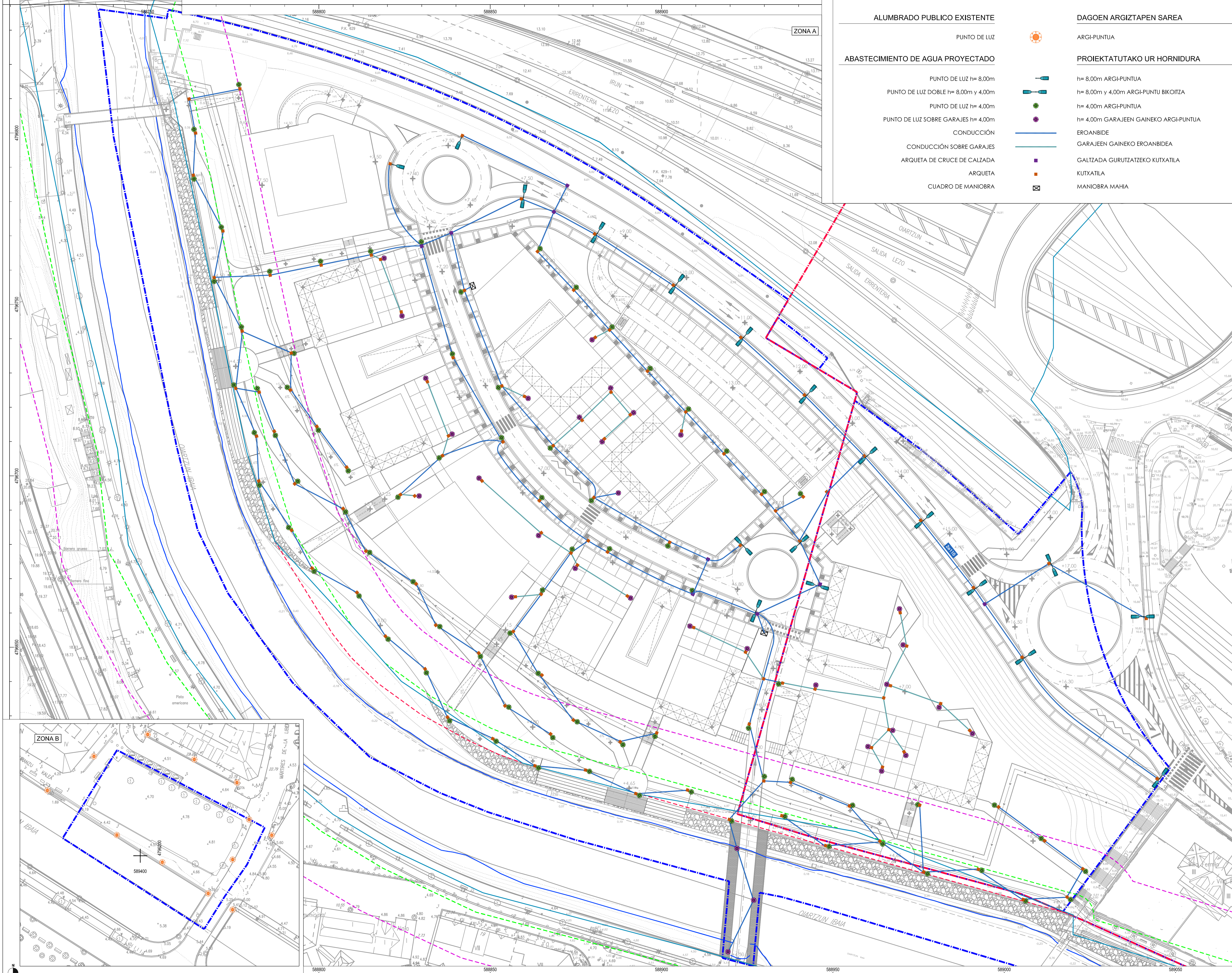


- Delimitación Municipal: Línea roja
- Delimitación de Alzate: Línea azul
- Línea de Agua: Línea azul
- Línea de Ribera de Mar: Línea roja
- Línea de Deslinde del DPMAT: Línea verde
- Límite de Servidumbre de Tránsito: Línea verde
- Límite de Servidumbre de Protección: Línea magenta
- Línea de Influencia: Línea magenta

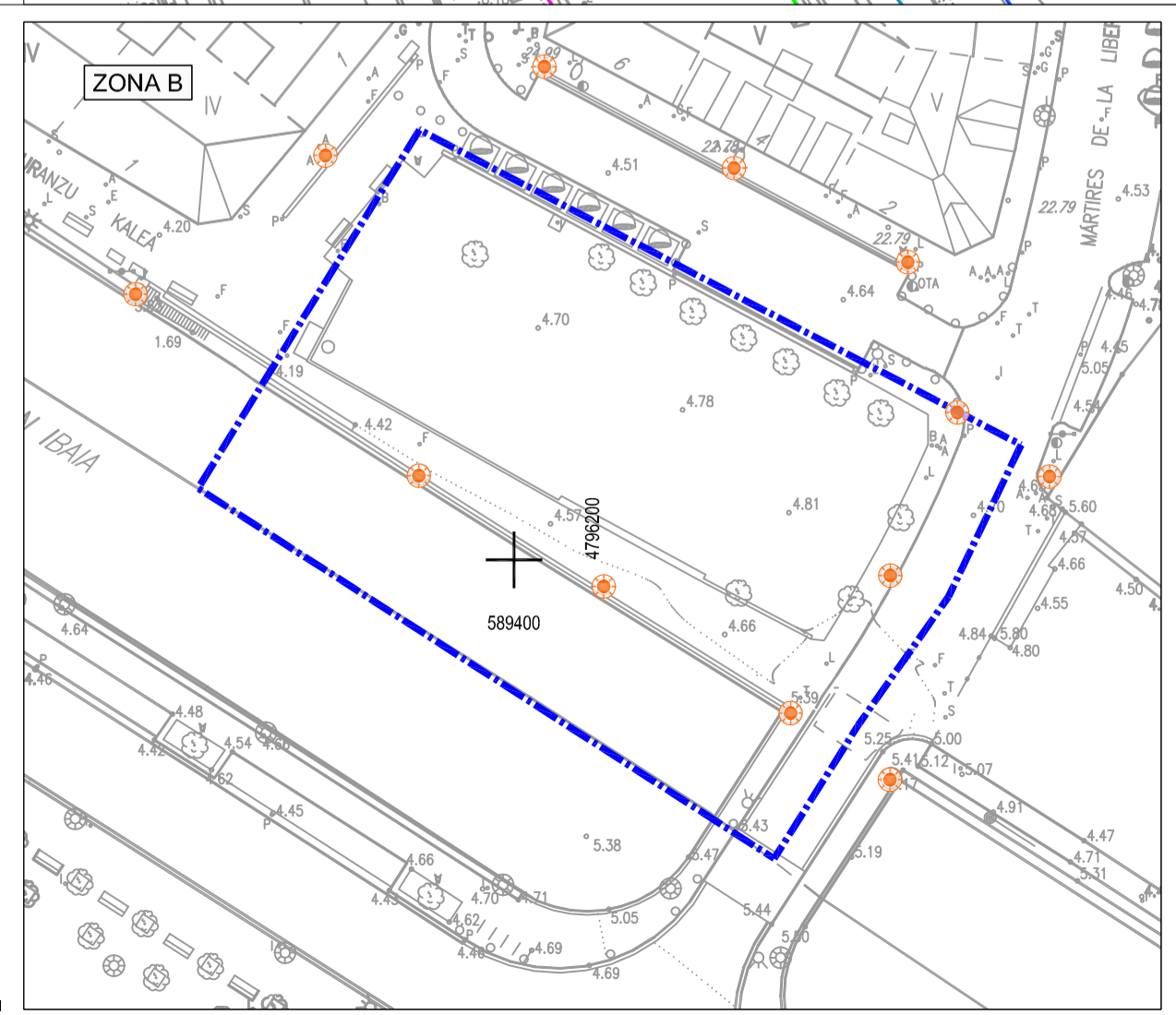
II.6.5
 PLANO DE ORDENACIÓN REDES PROYECTADAS TELECOMUNICACIONES
 PLANO DE ORDENACIÓN PROIEKTUTUAKO SAREAK TELEKOMUNIKAZIOAK

ESCALA - ESKALA
1:500





ALUMBRADO PUBLICO EXISTENTE		DAGOEN ARGITZAPEN SAREA	
PUNTO DE LUZ		ARGI-PUNTUA	
ABASTECIMIENTO DE AGUA PROYECTADO		PROIEKTATUTAKO UR HORNIDURA	
PUNTO DE LUZ h= 8,00m		h= 8,00m ARGI-PUNTUA	
PUNTO DE LUZ DOBLE h= 8,00m y 4,00m		h= 8,00m y 4,00m ARGI-PUNTUA BIKOITZA	
PUNTO DE LUZ h= 4,00m		h= 4,00m ARGI-PUNTUA	
PUNTO DE LUZ SOBRE GARAJES h= 4,00m		h= 4,00m GARAJEEN GAINEKO ARGI-PUNTUA	
CONDUCCIÓN		EROANBIDE	
CONDUCCIÓN SOBRE GARAJES		GARAJEEN GAINEKO EROANBIDEA	
ARQUETA DE CRUCE DE CALZADA		GALTZADA GURUTZATZEKO KUTXATILA	
ARQUETA		KUTXATILA	
CUADRO DE MANIOBRA		MANIOBRA MAHIA	



Delimitación Municipal		Urduloko Mugaketa
Delimitación de Alzate		Alzateko Mugaketa
Línea de Agua		Ur-leroa
Línea de Ribera de Mar		Itsasertzeko leroa
Línea de Deslinde del DPMAT		ILJP Mugaketen leroa
Límite de Servidumbre Tránsito		Elise-zoraren muga
Límite de Servidumbre de Protección		Babeseko zortasunaren muga
Línea de Influencia		Eragin-leroa
(Ámbito de Alzate afectado por la zona de influencia del DPMAT)		Alzate eremu. ILJPren eragin-eremuaren eragipoa

II.6.6

PLANO DE ORDENACIÓN REDES PROYECTADAS ALUMBRADO PUBLICO	PLANO DE ORDENACIÓN PROIEKTUTUAKO SAREAK ARGITZAPEN PUBLIKOIA
---	---

ESCALA - ESKALA
1:500

