



IZENA/DENOMINACIÓN: ER-01	KATASTROKO POLIGONOA: 4-6-7
KATEGORIA/CATEGORIA: Errepidea / Carretera	POLÍGONO CATASTRAL:

HASIERA/ORIGEN	Errenteriako Benta (GI-3671 / PK-0+000)	
AMAIERA/FIN	Idoia	
IBILBIDEA/RECORRIDO	Errenteriako Benta, Frantzesillagazarra, Otzazuloeta, Urritzaga, Listorreta, Idoia (Aiako Harria Parke Naturala) / (Parque Natural de Aiako Harria)	
BIDE-ADARRAK/RAMIFICACIONES	ER-01 (I-II-III-IV-V-VI-VII-VIII-IX-X-XI-XII-XIII-XIV)	
KATASTROKO LUR-ZATIEN MUGAK LIMITES DE PARCELAS CATASTRALES	Eskuina Derecho	24, 25, 26, 32, 34, 1, 2, 7, 9, 10, 11, 12, 18, 26, 19, 42*, 20*, 99*, 22, 23
	Ezkerra Izquierdo	23, 155, 154, 44, 212, 213, 43, 173, 37, 35, 40, 39, 52, 92, 185, 198, 88, 103, 102, 86, 84, 42*, 20*, 94*, 98, 20*, 97

*Bideak zeharkatutako lur-zatia/Parcela atravesada por camino público

LUZERA LONGITUD m.		ZABALERA ANCHURA m.	LURZORU MOTA TIPO DE FIRME		
Hasierara A origen	Partziala Parcial		Hormigoia Hormigón	Lur trinkotua Tierra Compactada	Lurra Tierra
3.560		5		-	-
5.100	1.540	5	X	-	-
			-	-	-
			-	-	-
			-	-	-
			-	-	-
GUZTIRA: 5.100					
TOTAL:					

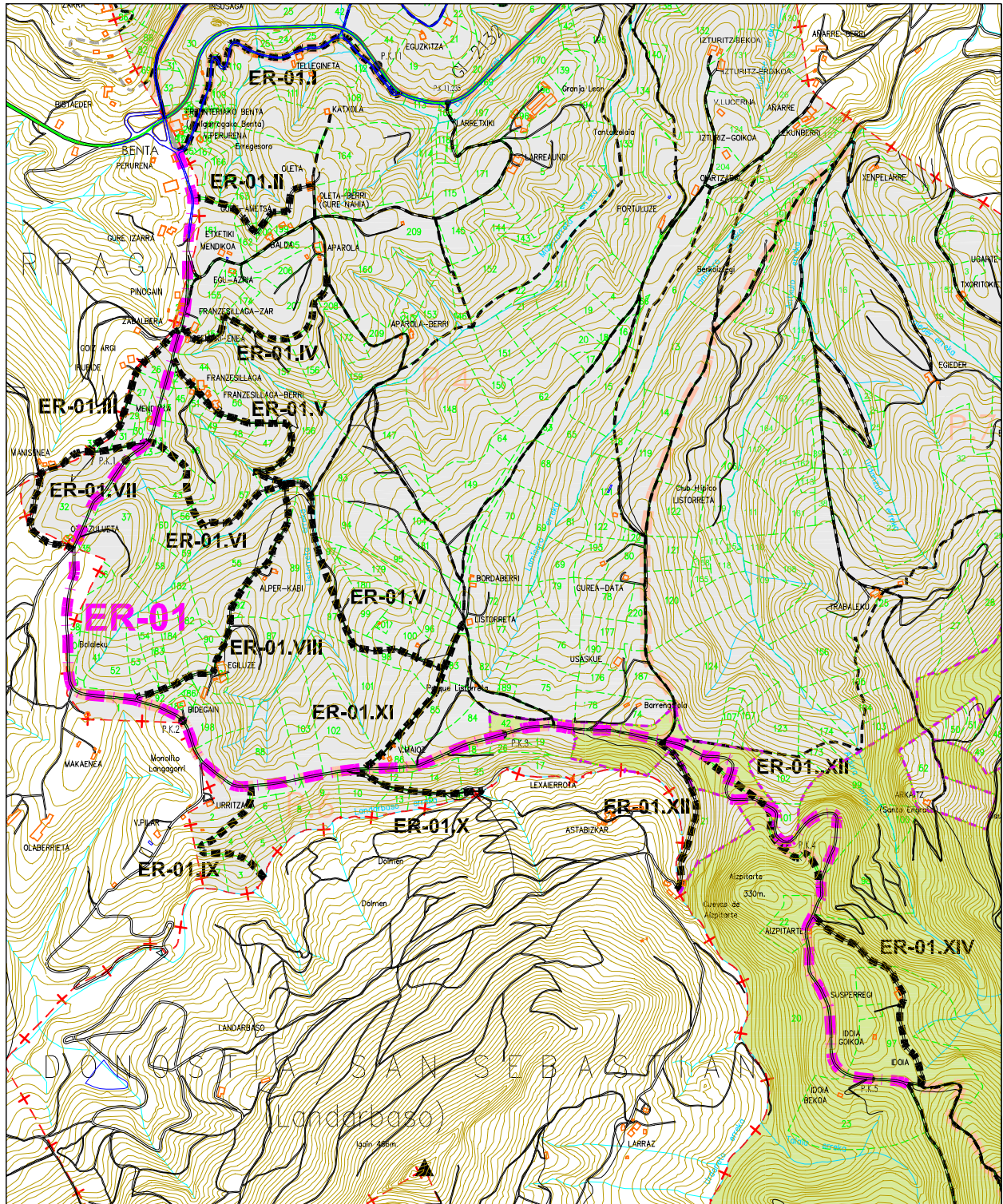
Asfaltua Barrengoloiarino (3.560 m) / Asfalto hasta Barrengoloia (3.560 m).

- ▶ 2,00 m-ko espaloia PK-0+350eraino / Acera de 2,00 m. hasta PK-0+350.
- ▶ 620 m Astigarragako Udal Mugartean zehar / 620 m. por el Término Municipal de Astigarraga.
- ▶ PK-2+980tik, Añarbe Herri Basoaren barruan / Desde PK-2+980, dentro del Monte Comunal Añarbe.



IZENA/DENOMINACIÓN: **ER-01**
SAILKAPENA/CATEGORIA: ERREPIDEA/CARRETERA

KATASTROKO POLIGONOIA:
POLIGONO CATASTRAL: 4-6-7





Plan Orokorren Bulegoa
Oficina del Plan General

IZENA/DENOMINACIÓN:	ER-01.I	KATASTROKO POLIGONOA:	3-4
KATEGORIA/CATEGORIA:	Bidea/Camino	POLÍGONO CATASTRAL:	

HASIERA/ORIGEN	Errenteriako Benta (ER-01 / PK-0+000)		
AMAIERA/FIN	Tellegineta (GI-2132 / PK-11+095)		
IBILBIDEA/RECORRIDO	Errenteriako Benta, Bidamakueta, Tellegineta		
BIDE-ADARRAK/RAMIFICACIONES			
KATASTROKO LUR-ZATIEN MUGAK LIMITES DE PARCELAS CATASTRALES	Eskuina Derecho	105, 106, 107, 110, 111, 112 (Katastroko 4 poligonoan) / (en Polígono Catastral 4)	
	Ezkerra Izquierdo	26, 29, 32, 30, 25, 24, 44, 18, 19 (Katastroko 3 poligonoan) / (en Polígono Catastral 3)	

*Bideak zeharkatutako lur-zatia/Parcela atravesada por camino público

LUZERA LONGITUD m.	ZABALERA ANCHURA m.	LURZORU MOTA TIPO DE FIRME		
		Hormigoia Hormigón	Lur trinkotua Tierra Compactada	Lurra Tierra
Hasierara A origen	Partziala Parcial			
739		5	-	-
979	240	4	X	-
		-	-	-
		-	-	-
		-	-	-
		-	-	-
		-	-	-
		-	-	-
GUZTIRA: TOTAL:	979			

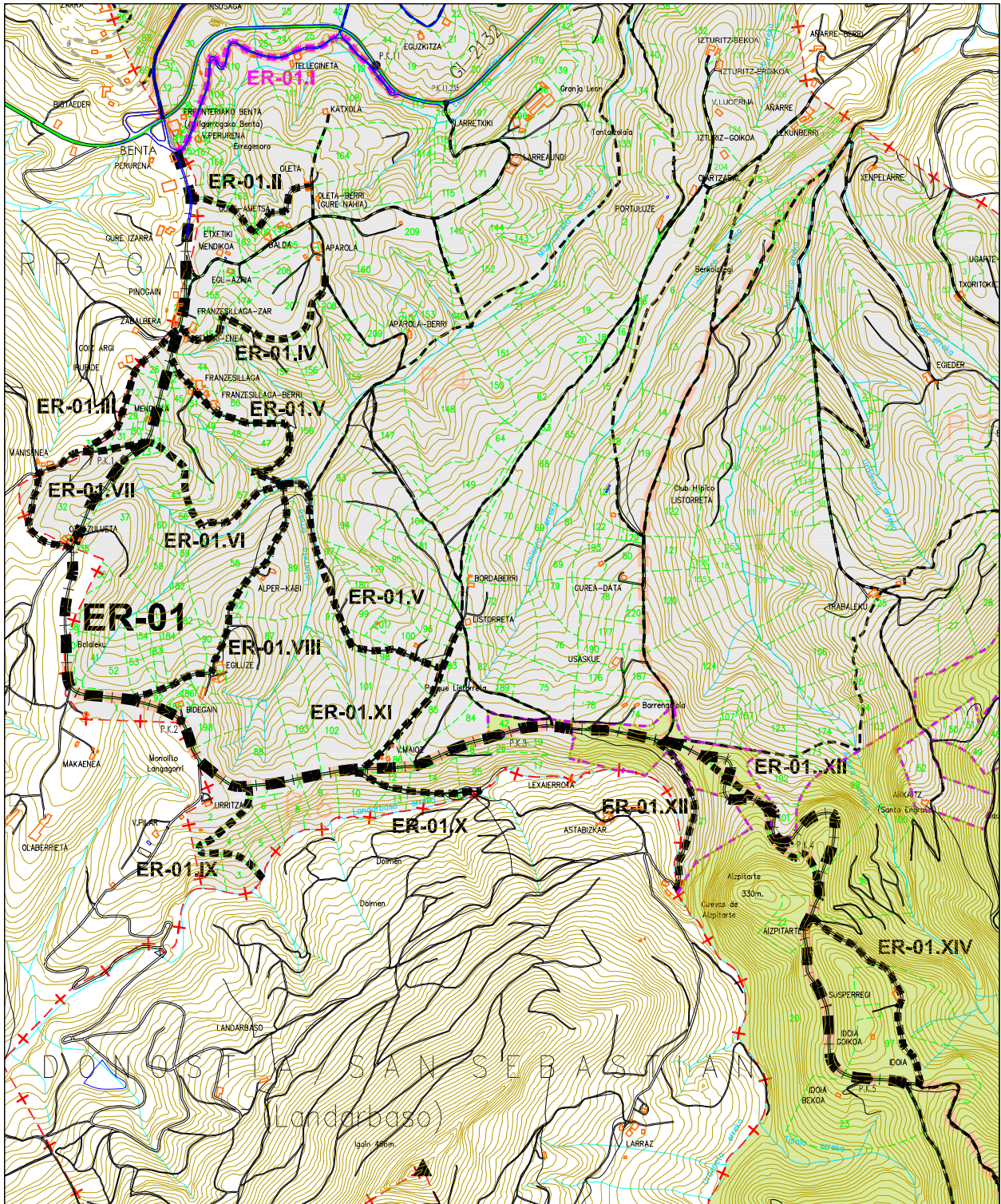
Asfaltua egoera tarrean (739 m) / Asfalto en mal estado (739 m).

► Katastroko 3-4 Poligonoen muga / Límite de Polígono Catastral 3-4.



IZENA/DENOMINACIÓN: **ER-01.I**
SAILKAPENA/CATEGORIA: BIDEA/CAMINO

KATASTROKO POLIGONOIA:
POLIGONO CATASTRAL: 4





Plan Orokorren Bulegoa
Oficina del Plan General

IZENA/DENOMINACIÓN:	ER-01.II	KATASTROKO POLIGONOA:	4
KATEGORIA/CATEGORIA:	Bidea/Camino	POLÍGONO CATASTRAL:	

HASIERA/ORIGEN	Mokorregi gaina (ER-01 / PK-0+136)		
AMAIERA/FIN	Oleta (01.II / PK-0+092)		
IBILBIDEA/RECORRIDO	Mokorregi gaina, Oleta		
BIDE-ADARRAK/RAMIFICACIONES	_____		
KATASTROKO LUR-ZATIEN MUGAK LIMITES DE PARCELAS CATASTRALES	Eskuina Derecho	161, 163*, 162*, 200, 199, 164*	
	Ezkerra Izquierdo	166, 165, 163*, 162*, 164*	

*Bideak zeharkatutako lur-zatia/Parcela atravesada por camino público

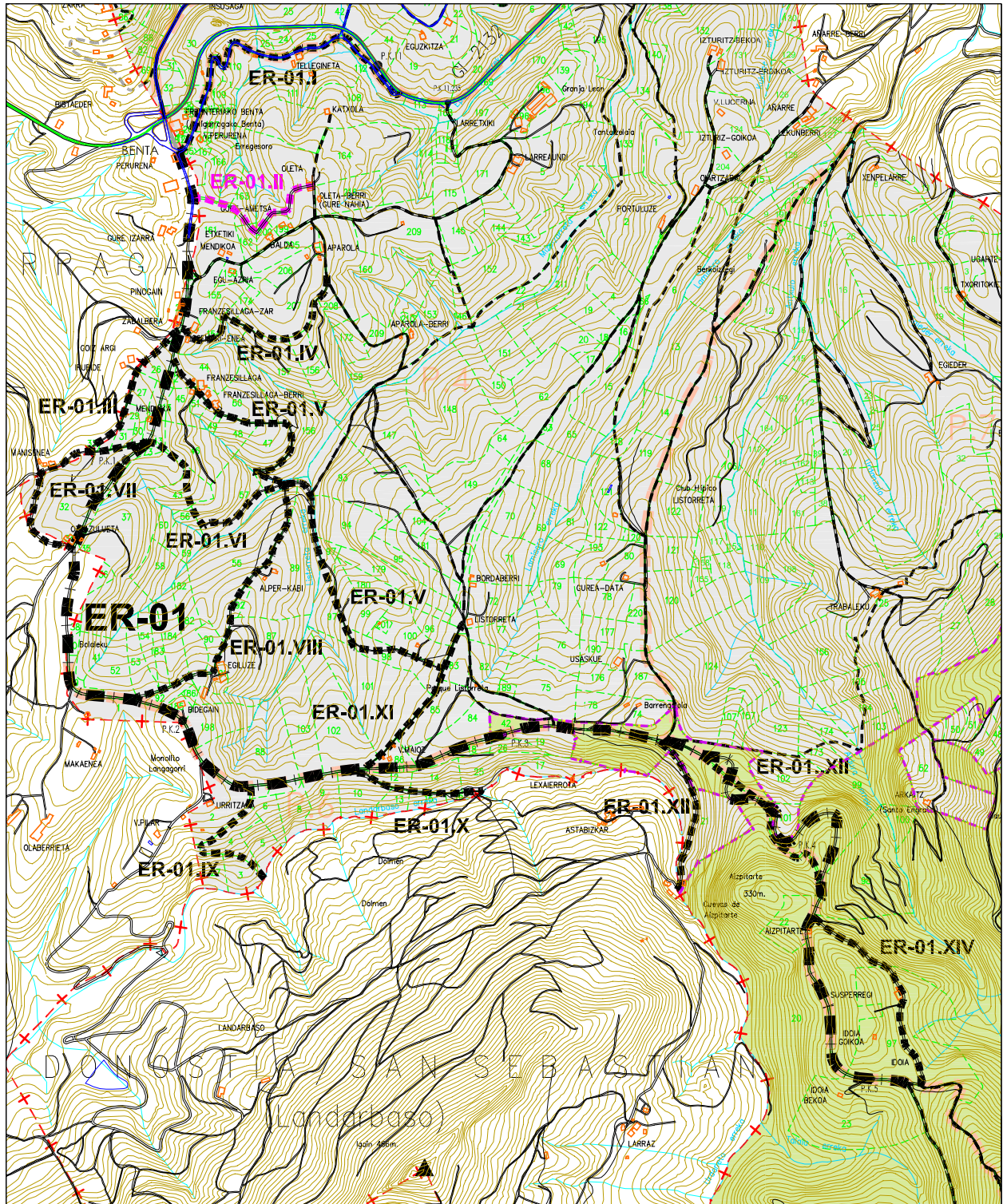
Hasierara A origen	LUZERA LONGITUD m.	ZABALERA ANCHURA m.	LURZORU MOTA TIPO DE FIRME		
	Partziala Parcial		Hormigoia Hormigón	Lur trinkotua Tierra Compactada	Lurra Tierra
441		3	X	-	-
			-	-	-
			-	-	-
			-	-	-
			-	-	-
			-	-	-
			-	-	-
			-	-	-
GUZTIRA: TOTAL:	441				

► Hormigoia egoera txarrean / Hormigón en mal estado.



IZENA/DENOMINACIÓN: **ER-01.II**
SAILKAPENA/CATEGORIA: BIDEA/CAMINO

KATASTROKO POLIGONOIA:
POLIGONO CATASTRAL: 4





Plan Orokorren Bulegoa
Oficina del Plan General

IZENA/DENOMINACIÓN:	ER-01.III	KATASTROKO POLIGONOA:	4
KATEGORIA/CATEGORIA:	Bidea/Camino	POLÍGONO CATASTRAL:	

HASIERA/ORIGEN	Frantzesillaga (ER-01 / PK-496)		
AMAIERA/FIN	Maiolagaña (ER-01 / PK-1+291) (Astigarragako UM) / (T.M. de Astigarraga)		
IBILBIDEA/RECORRIDO	Frantzesillaga, Zabalbera etxea, Goiz-Argi etxea, Maiolagaña		
BIDE-ADARRAK/RAMIFICACIONES	_____		
KATASTROKO LUR-ZATIEN MUGAK LIMITES DE PARCELAS CATASTRALES	Eskuina Derecho	32*	
	Ezkerra Izquierdo	25, 26, 27, 29, 31, 33, 32*, 34	

*Bideak zeharkatutako lur-zatia/Parcela atravesada por camino público

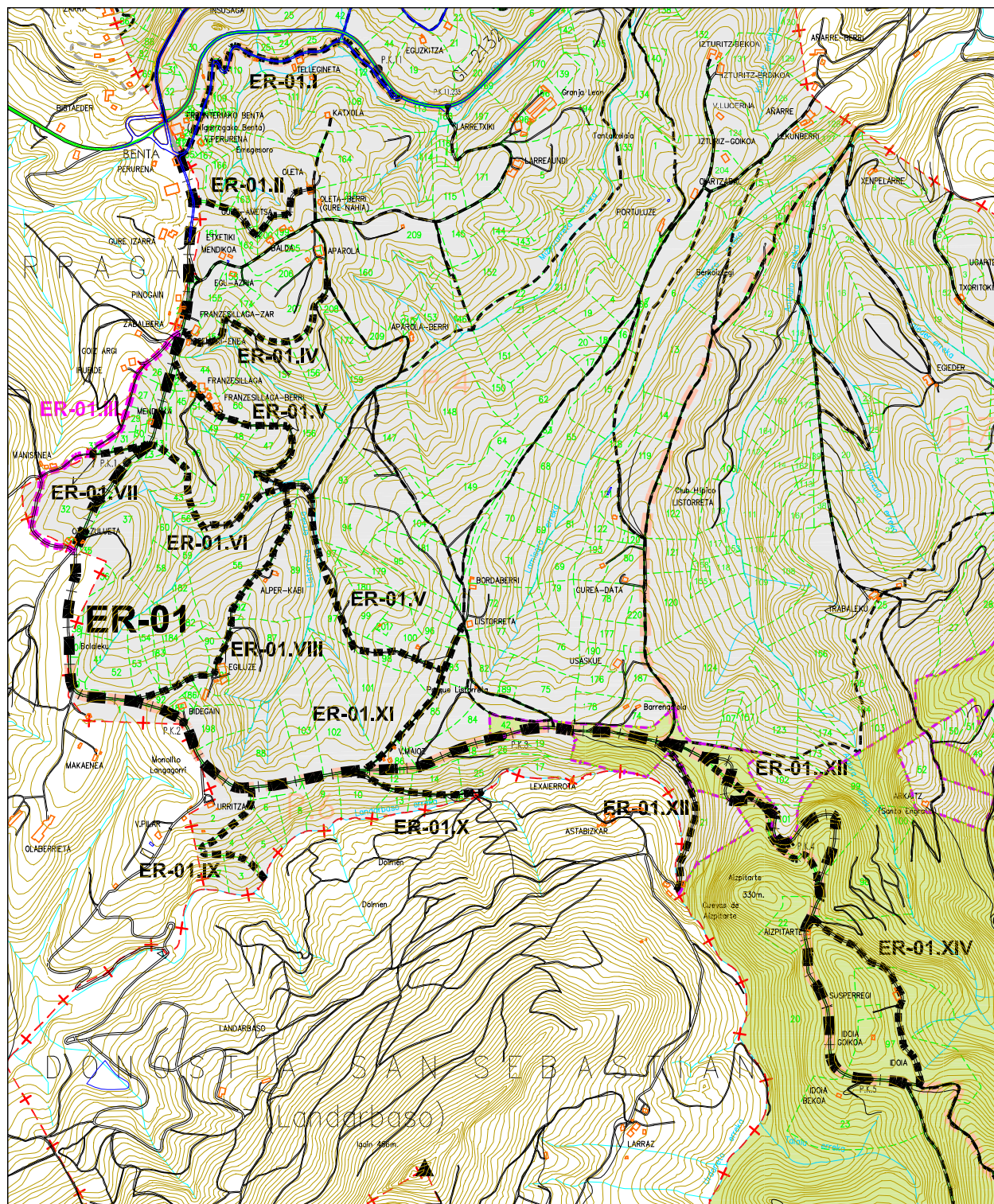
LUZERA LONGITUD m.	ZABALERA ANCHURA m.	LURZORU MOTA TIPO DE FIRME		
		Hormigoia Hormigón	Lur trinkotua Tierra Compactada	Lurra Tierra
Hasierara A origen	Partziala Parcial			
200		X	-	-
560	360	-	X	-
886	326	X	-	-
		-	-	-
		-	-	-
		-	-	-
		-	-	-
		-	-	-
GUZTIRA:	886			
TOTAL:				

► 369 m Atigarragako Udal Mugartean zehar / 369 m. por el Término Municipal de Astigarraga.



IZENA/DENOMINACIÓN: **ER-01.III**
SAILKAPENA/CATEGORIA: BIDEA/CAMINO

KATASTROKO POLIGONOIA:
POLIGONO CATASTRAL: 4





Plan Orokorren Bulegoa
Oficina del Plan General

IZENA/DENOMINACIÓN:	ER-01.IV	KATASTROKO POLIGONOA:	4
KATEGORIA/CATEGORIA:	Bidea/Camino	POLÍGONO CATASTRAL:	

HASIERA/ORIGEN	Frantesillagazarra (ER-01 / PK-496)		
AMAIERA/FIN	Aparola (01-III / PK-166)		
IBILBIDEA/RECORRIDO	Frantesillagazarra, Aparolako kaskoa		
BIDE-ADARRAK/RAMIFICACIONES	_____		
KATASTROKO LUR-ZATIEN MUGAK LIMITES DE PARCELAS CATASTRALES	Eskuina Derecho	154*, 157, 156, 159, 208	
	Ezkerra Izquierdo	154*, 174, 207	

*Bideak zeharkatutako lur-zatia/Parcela atravesada por camino público

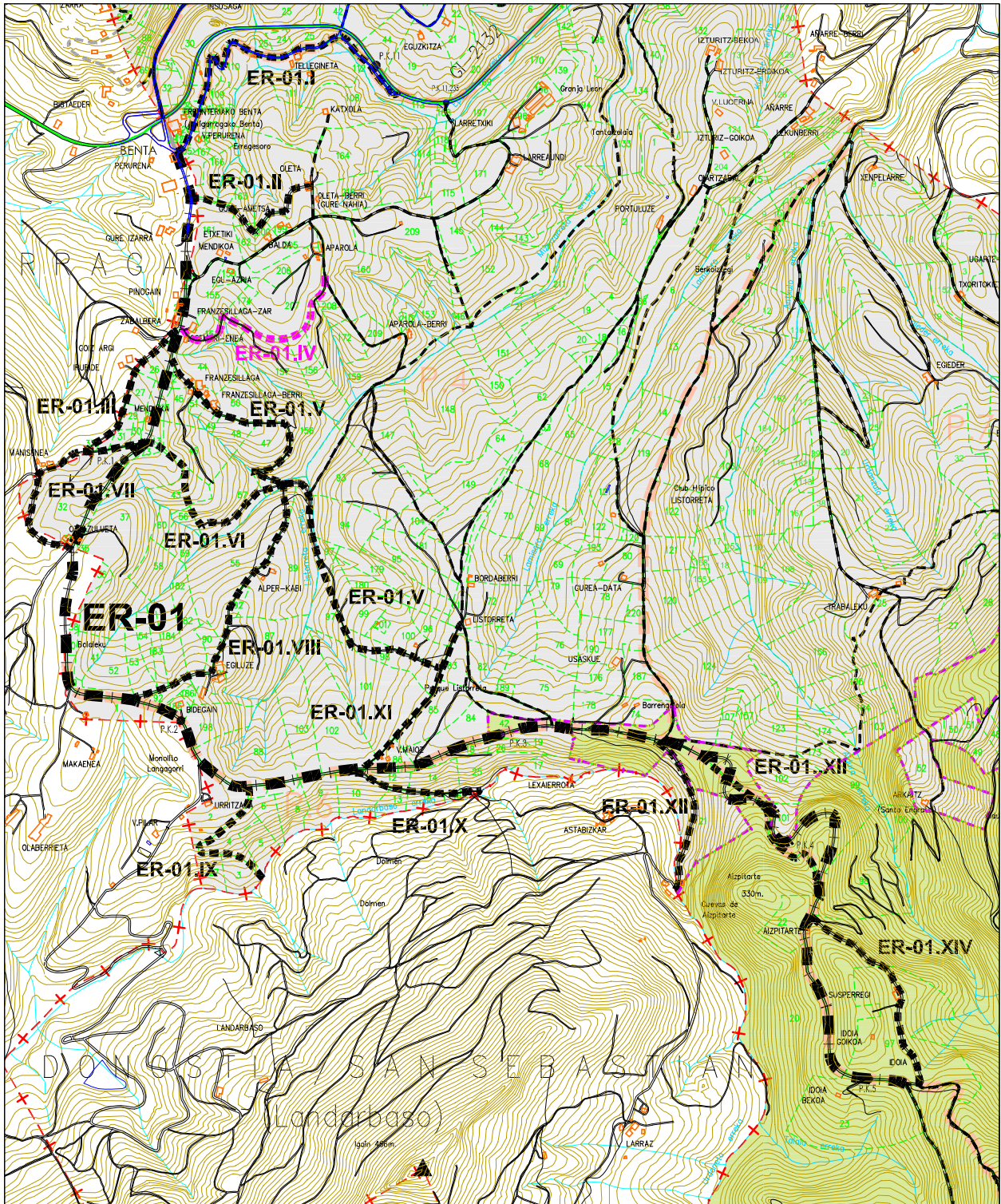
LUZERA LONGITUD m.		ZABALERA ANCHURA m.	LURZORU MOTA TIPO DE FIRME		
Hasierara A origen	Partziala Parcial		Hormigoia Hormigón	Lur trinkotua Tierra Compactada	Lurra Tierra
597		2	-	-	X
			-	-	-
			-	-	-
			-	-	-
			-	-	-
			-	-	-
			-	-	-
			-	-	-
			-	-	-
GUZTIRA:	597				
TOTAL:					





IZENA/DENOMINACIÓN: **ER-01.IV**
SAILKAPENA/CATEGORIA: ERREPIDEA/CARRETERA

KATASTROKO POLIGONOIA:
POLIGONO CATASTRAL: 4





Plan Orokorren Bulegoa
Oficina del Plan General

IZENA/DENOMINACIÓN:	ER-01.V	KATASTROKO POLIGONOA:	4
KATEGORIA/CATEGORIA:	Bidea/Camino	POLÍGONO CATASTRAL:	

HASIERA/ORIGEN	Frantzesillagaberri (ER-01 / PK-580)	
AMAIERA/FIN	Listorretako txabala (ER-01.XI/ PK-355)	
IBILBIDEA/RECORRIDO	Frantzesillagaberri, Mandabide, Listorretako txabala	
BIDE-ADARRAK/RAMIFICACIONES	_____	
KATASTROKO LUR-ZATIEN MUGAK LIMITES DE PARCELAS CATASTRALES	Eskuina Derecho	212, 44*, 50*, 156*, 55*, 89*, 97*, 98*, 45, 51, 49, 48, 47
	Ezkerra Izquierdo	44*, 50*, 156*, 55*, 89*, 97*, 98*, 100

*Bideak zeharkatutako lur-zatia/Parcela atravesada por camino público

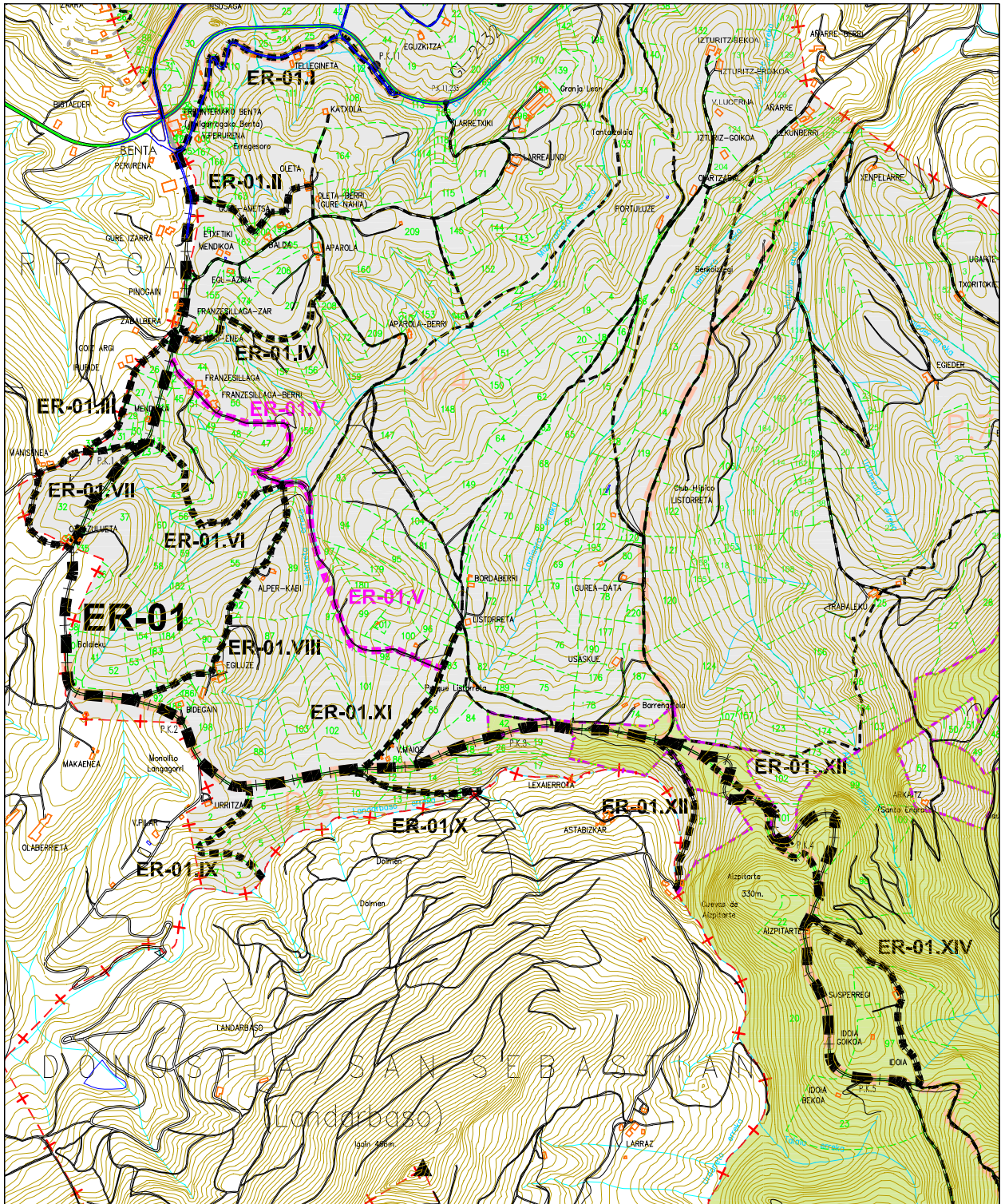
LUZERA LONGITUD m.		ZABALERA ANCHURA m.	LURZORU MOTA TIPO DE FIRME		
Hasierara A origen	Partziala Parcial		Hormigoia Hormigón	Lur trinkotua Tierra Compactada	Lurra Tierra
150		4	X	-	-
250	100	3	-	X	-
290	40	3	X	-	-
1.157	867	3	-	-	X
1.477	320	3	-	X	-
			-	-	-
			-	-	-
			-	-	-
GUZTIRA:	1.477				
TOTAL:					





IZENA/DENOMINACIÓN: **ER-01.V**
SAILKAPENA/CATEGORIA: ERREPIDEA/CARRETERA

KATASTROKO POLIGONOIA:
POLIGONO CATASTRAL: 4





Plan Orokorren Bulegoa
Oficina del Plan General

IZENA/DENOMINACIÓN:	ER-01.VI	KATASTROKO POLIGONOA:	4
KATEGORIA/CATEGORIA:	Bidea/Camino	POLÍGONO CATASTRAL:	

HASIERA/ORIGEN	Maiola (ER-01 / PK-822)	
AMAIERA/FIN	Mizpizarretaerreaka (ER-01.V / PK-694)	
IBILBIDEA/RECORRIDO	Maiola, Mizpizarretaerreaka	
BIDE-ADARRAK/RAMIFICACIONES	_____	
KATASTROKO LUR-ZATIEN MUGAK LIMITES DE PARCELAS CATASTRALES	Eskuina Derecho	173, 37, 43*, 56, 57*, 156*
	Ezkerra Izquierdo	43*, 46, 57*, 156*

*Bideak zeharkatutako lur-zatia/Parcela atravesada por camino público

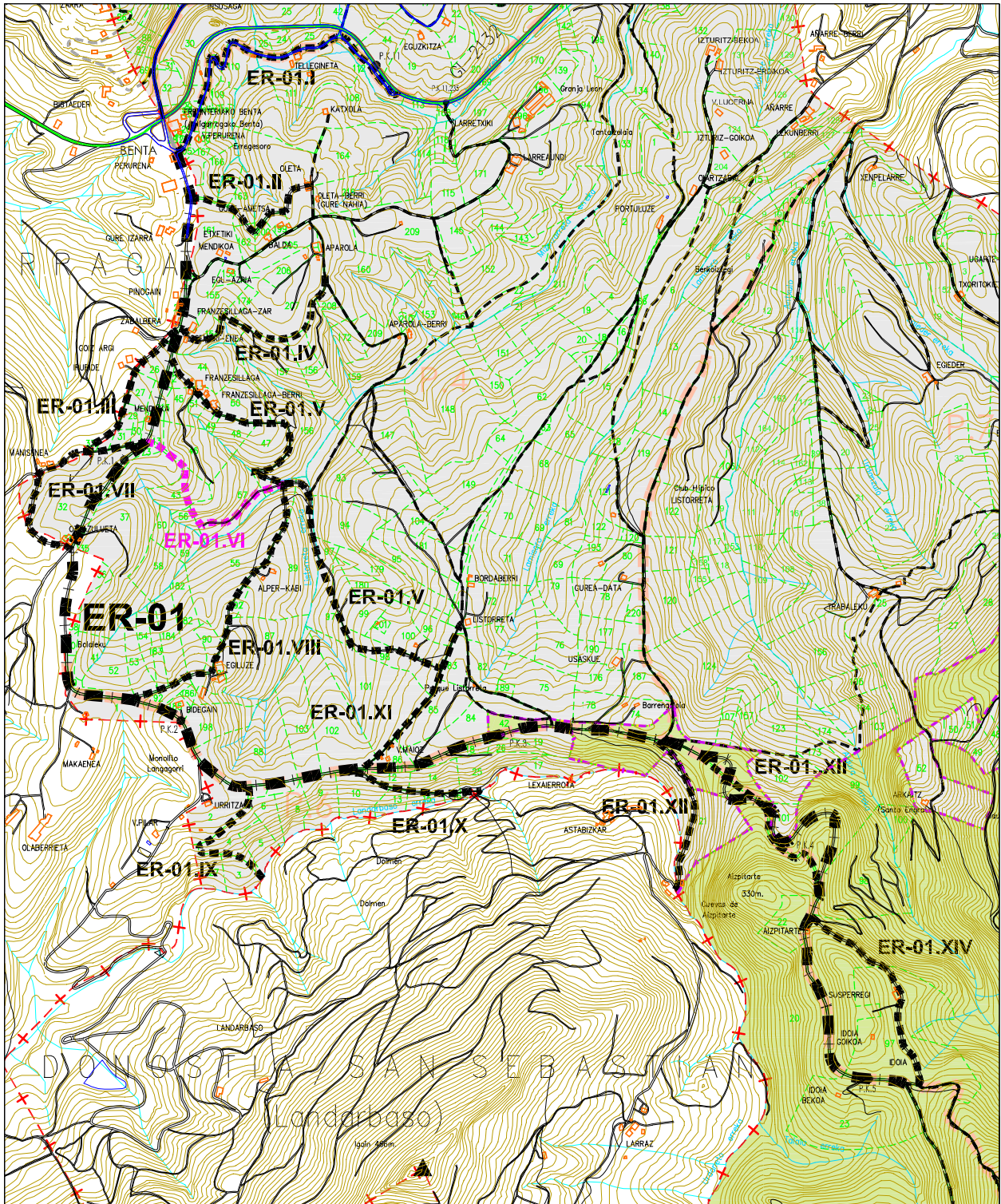
LUZERA LONGITUD m.	ZABALERA ANCHURA m.	LURZORU MOTA TIPO DE FIRME		
		Hormigoia Hormigón	Lur trinkotua Tierra Compactada	Lurra Tierra
Hasierara A origen	Partziala Parcial			
575	3	-	-	X
		-	-	-
		-	-	-
		-	-	-
		-	-	-
		-	-	-
		-	-	-
		-	-	-
GUZTIRA:	575			
TOTAL:				





IZENA/DENOMINACIÓN: **ER-01.VI**
SAILKAPENA/CATEGORIA: ERREPIDEA/CARRETERA

KATASTROKO POLIGONOIA:
POLIGONO CATASTRAL: 4





Plan Orokorren Bulegoa
Oficina del Plan General

IZENA/DENOMINACIÓN:	ER-01.VII	KATASTROKO POLIGONOA:	4
KATEGORIA/CATEGORIA:	Bidea/Camino	POLÍGONO CATASTRAL:	

HASIERA/ORIGEN	Maiola (ER-01 / PK-822)		
AMAIERA/FIN	Manisenea (ER-01.III / PK-441)		
IBILBIDEA/RECORRIDO	Maiola, Maiolagaña, Manisenea		
BIDE-ADARRAK/RAMIFICACIONES			
KATASTROKO LUR-ZATIEN MUGAK LIMITES DE PARCELAS CATASTRALES	Eskuina Derecho	28, 30, 31, 32*, 33	
	Ezkerra Izquierdo	32*	

*Bideak zeharkatutako lur-zatia/Parcela atravesada por camino público

LUZERA LONGITUD m.	ZABALERA ANCHURA m.	LURZORU MOTA TIPO DE FIRME		
		Hormigoia Hormigón	Lur trinkotua Tierra Compactada	Lurra Tierra
Hasierara A origen	Partziala Parcial			
166		-	X	-
		-	-	-
		-	-	-
		-	-	-
		-	-	-
		-	-	-
		-	-	-
		-	-	-
GUZTIRA:	166			
TOTAL:				

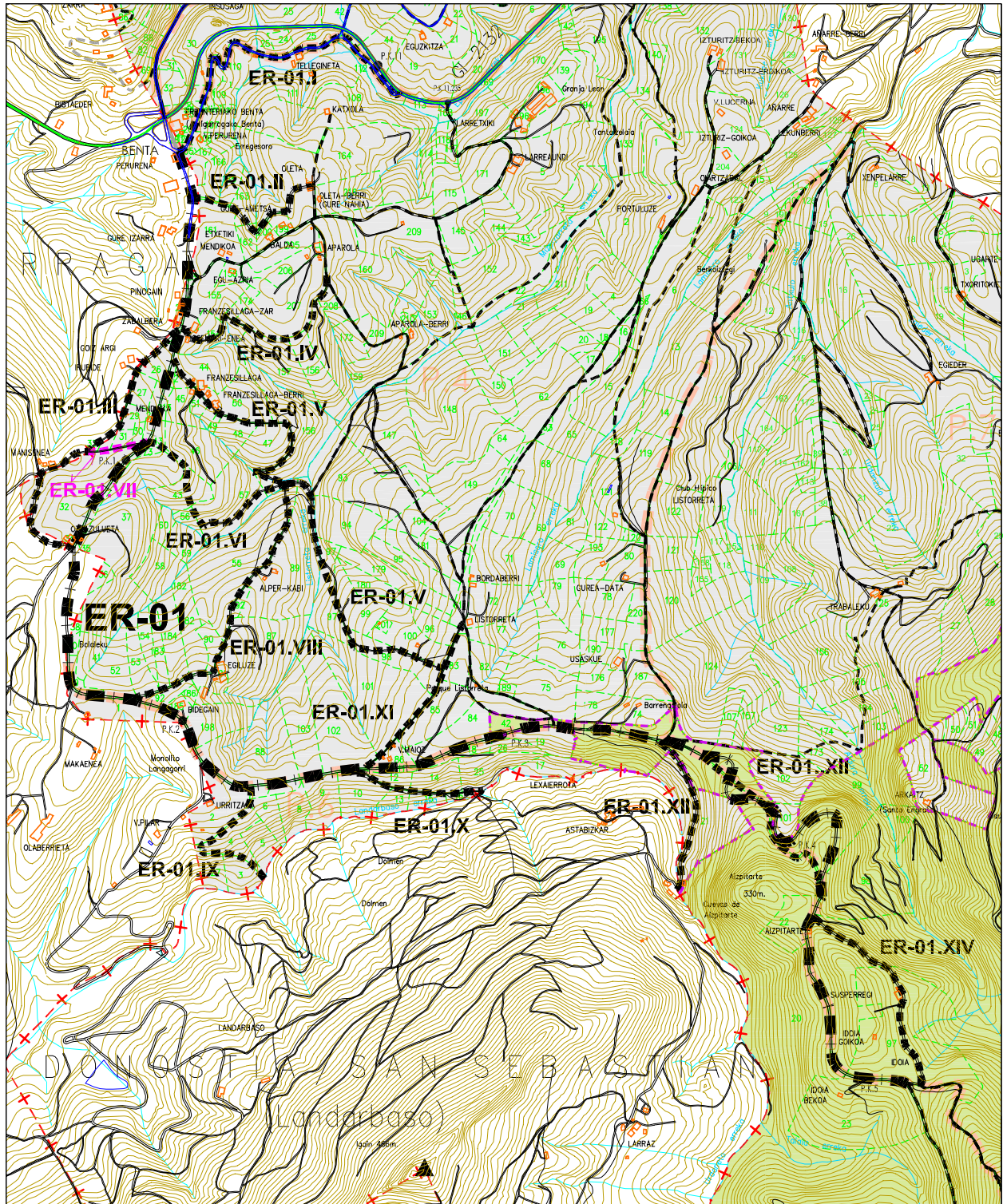




IZENA/DENOMINACIÓN: **ER-01.VII**
SAILKAPENA/CATEGORIA: ERREPIDEA/CARRETERA

KATASTROKO POLIGONOIA:
POLIGONO CATASTRAL: 4

4





Plan Orokorren Bulegoa
Oficina del Plan General

IZENA/DENOMINACIÓN:	ER-01.VIII	KATASTROKO POLIGONOA:	4
KATEGORIA/CATEGORIA:	Bidea/Camino	POLÍGONO CATASTRAL:	

HASIERA/ORIGEN	Bolaleku (ER-01 / PK-1+858)		
AMAIERA/FIN	Mizpizarretarreka (ER-01.V / PK-694)		
IBILBIDEA/RECORRIDO	Bolaleku, Egiluze, Alper Kabiya etxea, Mizpizarretarreka		
BIDE-ADARRAK/RAMIFICACIONES	_____		
KATASTROKO LUR-ZATIEN MUGAK LIMITES DE PARCELAS CATASTRALES	Eskuina Derecho	92, 90*, 91, 87, 192, 89, 55*	
	Ezkerra Izquierdo	53, 54, 183, 184, 182, 90*, 55*	

*Bideak zeharkatutako lur-zatia/Parcela atravesada por camino público

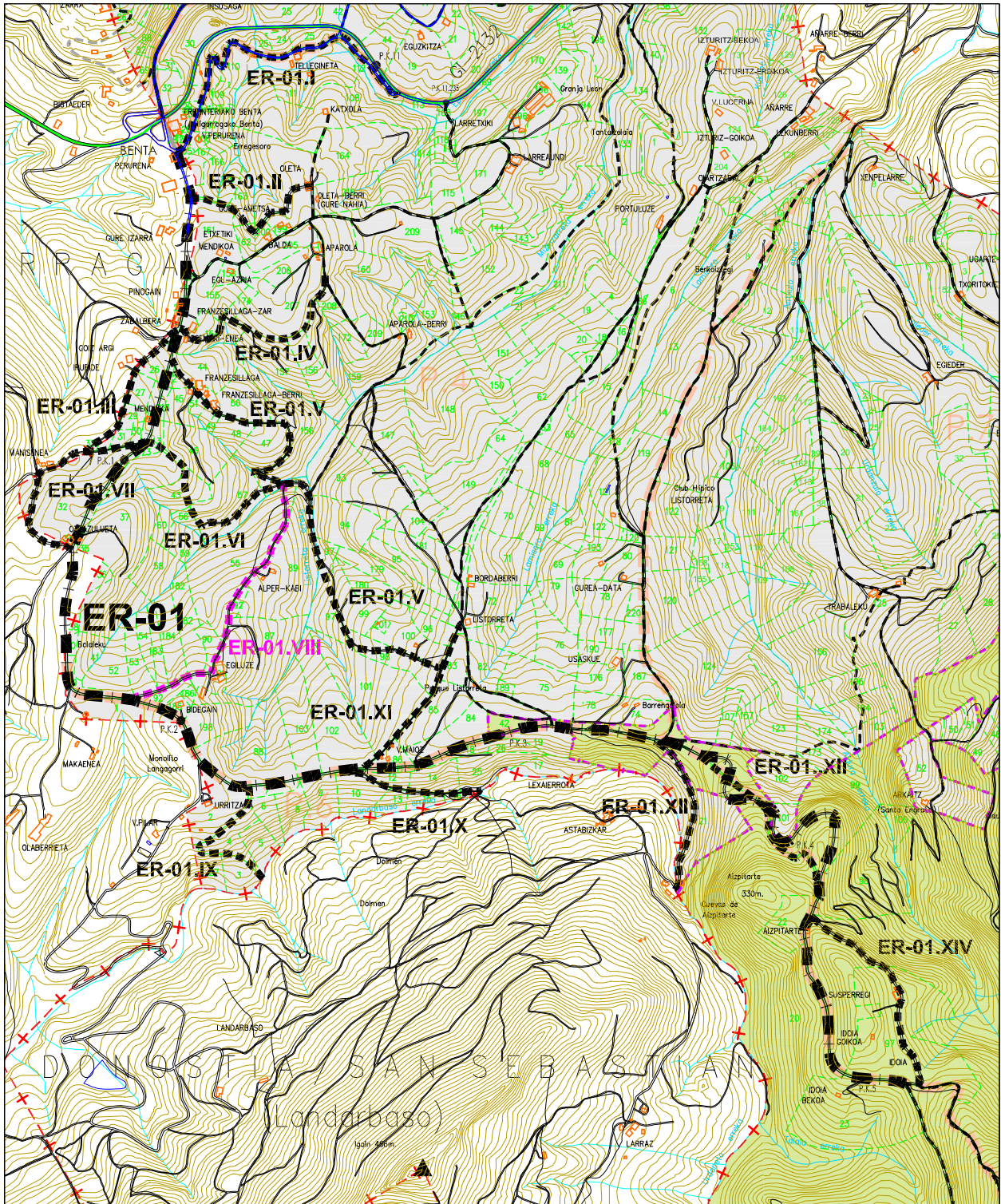
LUZERA LONGITUD m.	ZABALERA ANCHURA m.	LURZORU MOTA TIPO DE FIRME		
		Hormigoia Hormigón	Lur trinkotua Tierra Compactada	Lurra Tierra
Hasierara A origen	Partziala Parcial			
228		5	-	-
543	315	3	X	-
813	270	3	-	X
		-	-	-
		-	-	-
		-	-	-
		-	-	-
		-	-	-
GUZTIRA:	813			
TOTAL:				

Asfaltua Egiluze-Goikoaraino / Asfalto hasta Egiluze-Goikoa.



IZENA/DENOMINACIÓN: **ER-01.VIII**
SAILKAPENA/CATEGORIA: ERREPIDEA/CARRETERA

KATASTROKO POLIGONOIA:
POLIGONO CATASTRAL: 4





Plan Orokoraren Bulegoa
Oficina del Plan General

IZENA/DENOMINACIÓN:	ER-01.IX	KATASTROKO POLIGONOA:	6
KATEGORIA/CATEGORIA:	Bidea/Camino	POLÍGONO CATASTRAL:	

HASIERA/ORIGEN	Urritzaldia (ER-01 / PK-2+281)		
AMAIERA/FIN	Landarbasoerreka (muga egiten du Donostiako UMrekin, Landarbasoko barrendegian) / (muga con el T.M. de Donostia, en su enclave de Landarbaso)		
IBILBIDEA/RECORRIDO	Urritzaldia, Urritzaga, Landarbasoerreka		
BIDE-ADARRAK/RAMIFICACIONES	_____		
KATASTROKO LUR-ZATIEN MUGAK LIMITES DE PARCELAS CATASTRALES	Eskuina Derecho	2, 27, 3	
	Ezkerra Izquierdo	7, 6, 4	

*Bideak zeharkatutako lur-zatia/Parcela atravesada por camino público

LUZERA LONGITUD m.		ZABALERA ANCHURA m.	LURZORU MOTA TIPO DE FIRME		
Hasierara A origen	Partziala Parcial		Hormigoia Hormigón	Lur trinkotua Tierra Compactada	Lurra Tierra
442		2	-	-	X
			-	-	-
			-	-	-
			-	-	-
			-	-	-
			-	-	-
			-	-	-
GUZTIRA:	442				
TOTAL:					

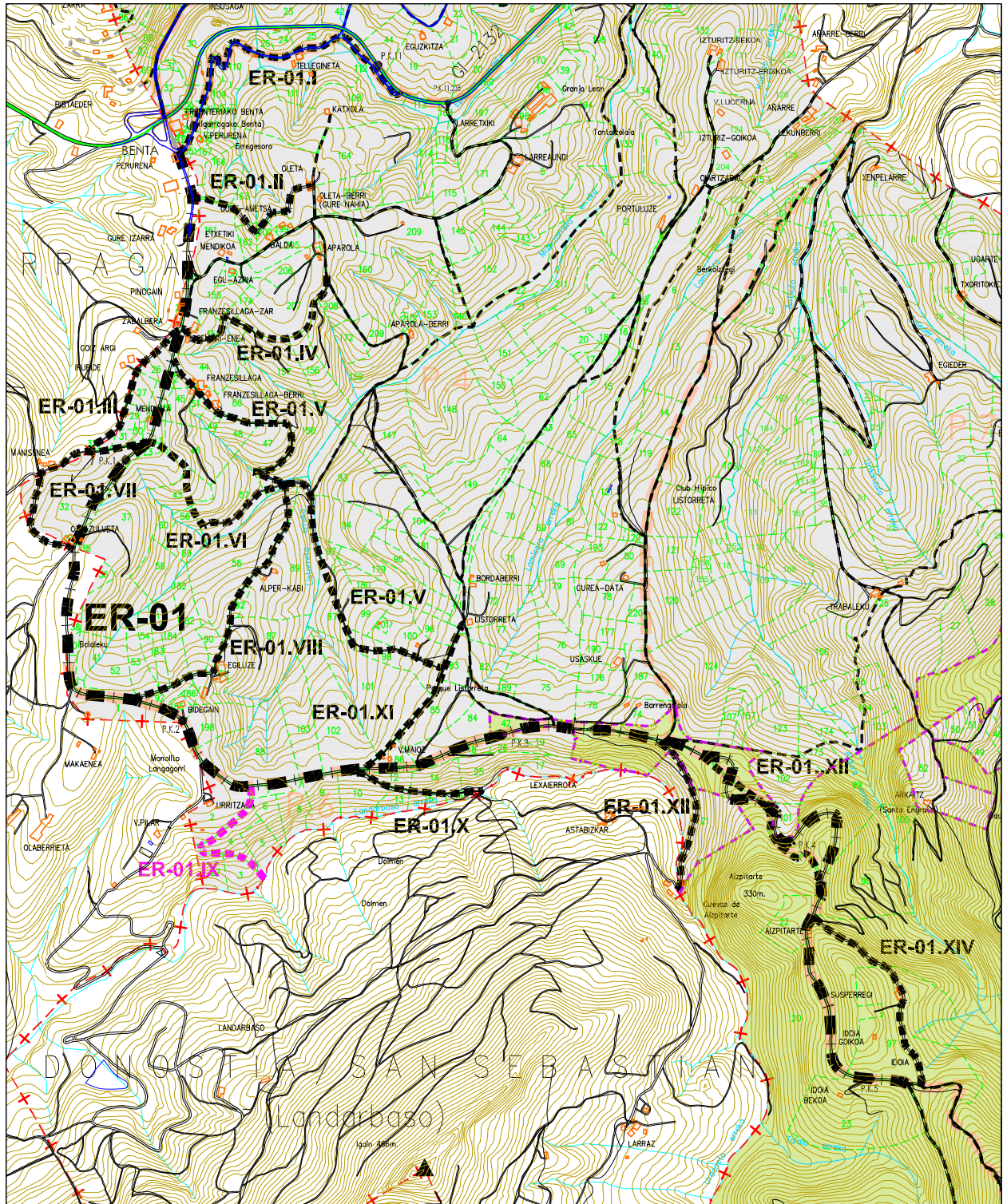
► Erabiltzeari utzi zaio / En desuso.



IZENA/DENOMINACIÓN: **ER-01.IX**
SAILKAPENA/CATEGORIA: ERREPIDEA/CARRETERA

KATASTROKO POLIGONOIA:
POLIGONO CATASTRAL: 6

6





Plan Orokoraren Bulegoa
Oficina del Plan General

IZENA/DENOMINACIÓN:	ER-01.X	KATASTROKO POLIGONOA:	6
KATEGORIA/CATEGORIA:	Bidea/Camino	POLÍGONO CATASTRAL:	

HASIERA/ORIGEN		Bisteder etxea (ER-01 / PK-2+550)
AMAIERA/FIN		Landarbasoerreka (muga egiten du Donostiako UMrekin) / (muga con el T.M. de Donostia)
IBILBIDEA/RECORRIDO		Urritzaldia
BIDE-ADARRAK/RAMIFICACIONES		_____
KATASTROKO LUR-ZATIEN MUGAK LIMITES DE PARCELAS CATASTRALES	Eskuina Derecho	10, 13, 15, 16
	Ezkerra Izquierdo	12, 14, 25

*Bideak zeharkatutako lur-zatia/Parcela atravesada por camino público

LUZERA LONGITUD m.		ZABALERA ANCHURA m.	LURZORU MOTA TIPO DE FIRME		
Hasierara A origen	Partziala Parcial		Hormigoia Hormigón	Lur trinkotua Tierra Compactada	Lurra Tierra
392		3	-	X	-
			-	-	-
			-	-	-
			-	-	-
			-	-	-
			-	-	-
			-	-	-
GUZTIRA:	392				
TOTAL:					

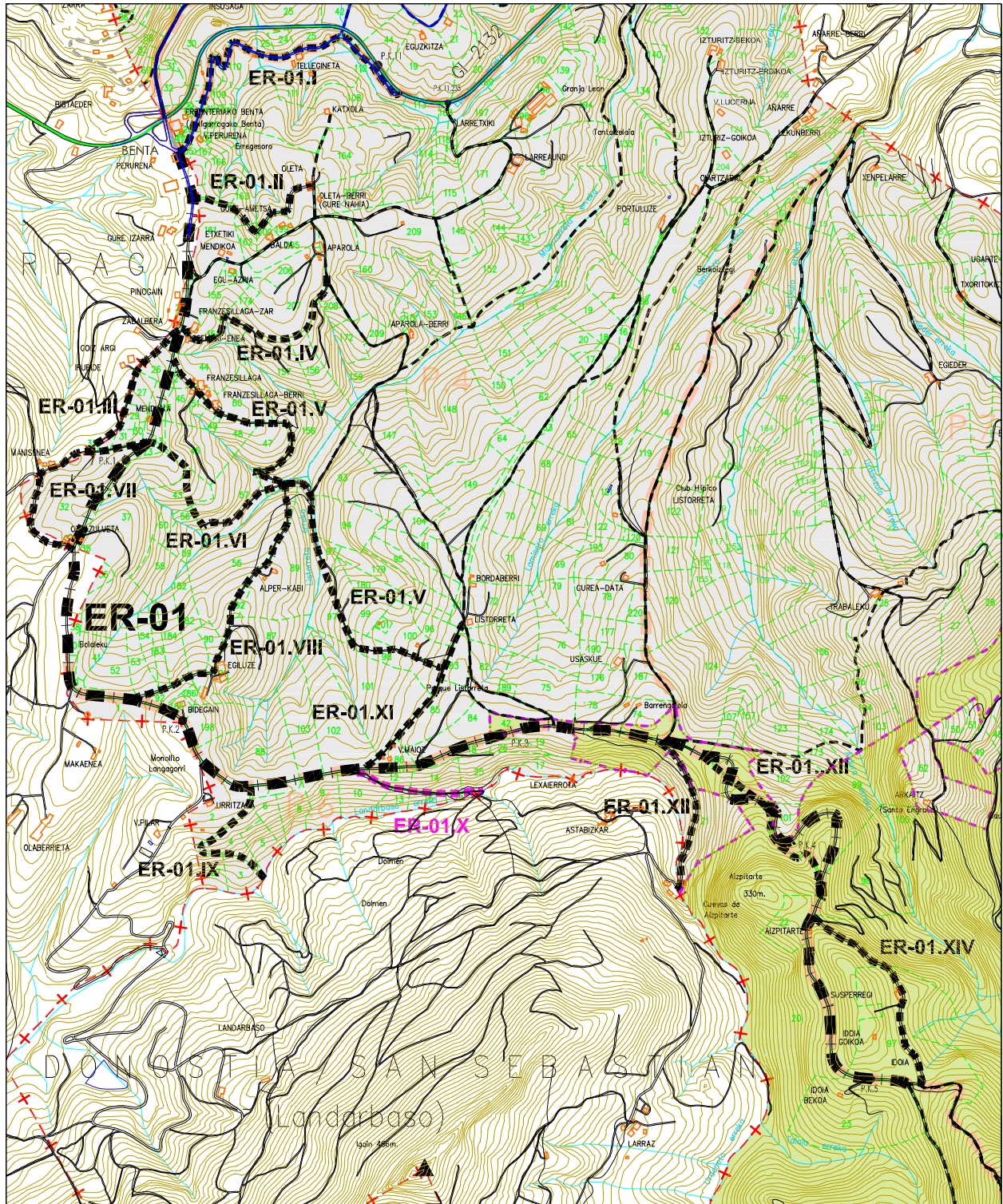




IZENA/DENOMINACIÓN: **ER-01.X**
SAILKAPENA/CATEGORIA: ERREPIDEA/CARRETERA

KATASTROKO POLIGONOIA:
POLIGONO CATASTRAL: 6

6





Plan Orokorren Bulegoa
Oficina del Plan General

IZENA/DENOMINACIÓN:	ER-01.XI	KATASTROKO POLIGONOA:	4
KATEGORIA/CATEGORIA:	Bidea/Camino	POLÍGONO CATASTRAL:	

HASIERA/ORIGEN	Bisteder etxea (ER-01 / PK-2+603)		
AMAIERA/FIN	Listorreta baserria (02 / PK-2+446)		
IBILBIDEA/RECORRIDO	Bisteder etxea, Muntegia, Listorreta baserria		
BIDE-ADARRAK/RAMIFICACIONES	_____		
KATASTROKO LUR-ZATIEN MUGAK LIMITES DE PARCELAS CATASTRALES	Eskuina Derecho	86, 85, 83, 61*	
	Ezkerra Izquierdo	102, 101, 98, 100, 96, 61*	

*Bideak zeharkatutako lur-zatia/Parcela atravesada por camino público

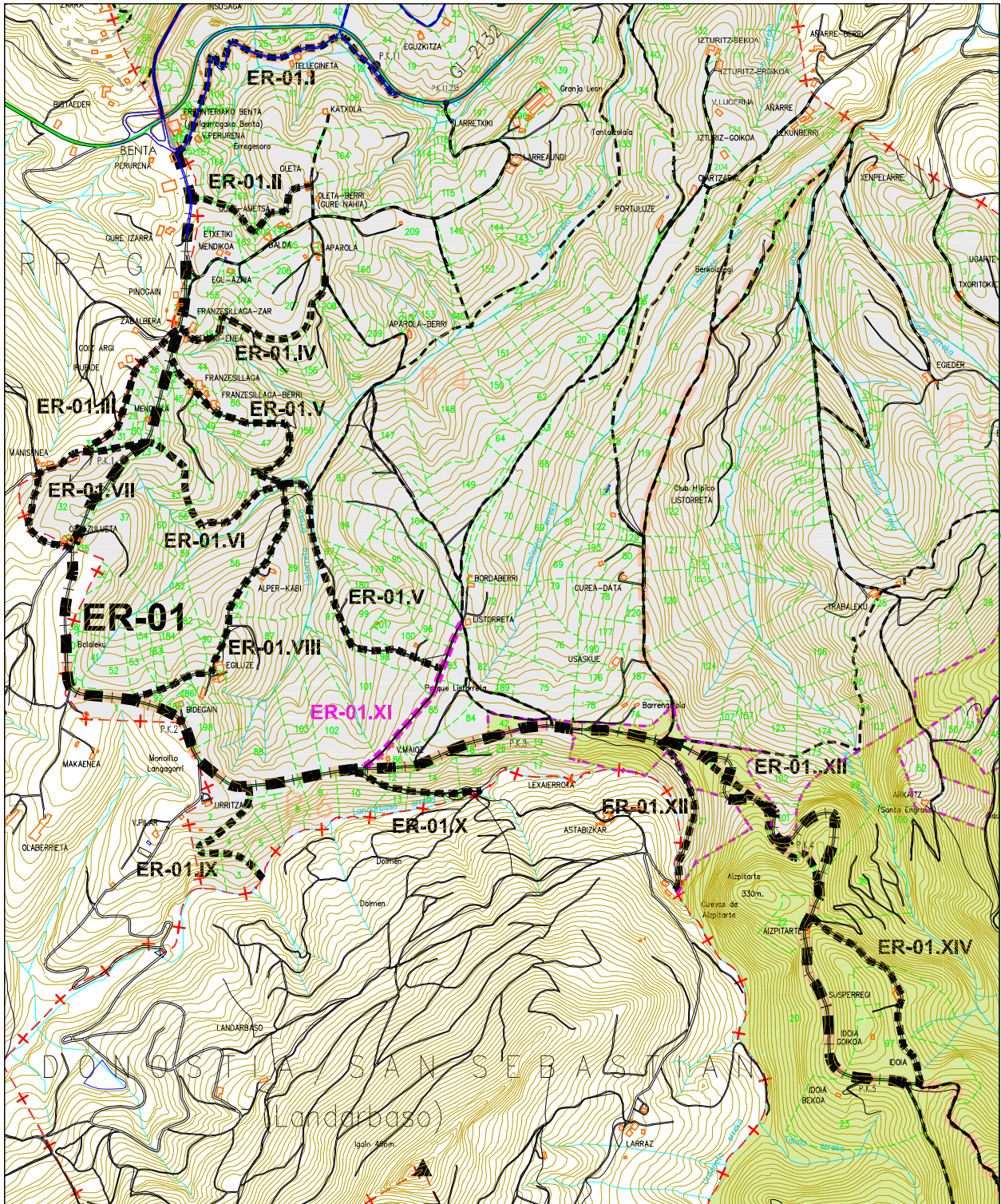
LUZERA LONGITUD m.	ZABALERA ANCHURA m.	LURZORU MOTA TIPO DE FIRME		
		Hormigoia Hormigón	Lur trinkotua Tierra Compactada	Lurra Tierra
Hasierara A origen	Partziala Parcial			
495	4	X	-	-
		-	-	-
		-	-	-
		-	-	-
		-	-	-
		-	-	-
		-	-	-
		-	-	-
GUZTIRA:	495			
TOTAL:				





IZENA/DENOMINACIÓN: **ER-01.XI**
SAILKAPENA/CATEGORIA: ERREPIDEA/CARRETERA

KATASTROKO POLIGONOIA:
POLIGONO CATASTRAL: 4





Plan Orokorren Bulegoa
Oficina del Plan General

IZENA/DENOMINACIÓN:	ER-01.XII	KATASTROKO POLIGONOA:	6
KATEGORIA/CATEGORIA:	Bidea/Camino	POLÍGONO CATASTRAL:	

HASIERA/ORIGEN	Barregoloia (ER-01 / PK-3+432)		
AMAIERA/FIN	Landarbasoerreka (muga egiten du Donostiako UMrekin) / (muga con el T.M. de Donostia)		
IBILBIDEA/RECORRIDO	Barregoloia, Landarbasoerreka		
BIDE-ADARRAK/RAMIFICACIONES	_____		
KATASTROKO LUR-ZATIEN MUGAK LIMITES DE PARCELAS CATASTRALES	Eskuina Derecho	20*, 21*	
	Ezkerra Izquierdo	20*, 21*	

*Bideak zeharkatutako lur-zatia/Parcela atravesada por camino público

LUZERA LONGITUD m.	ZABALERA ANCHURA m.	LURZORU MOTA TIPO DE FIRME		
		Hormigoia Hormigón	Lur trinkotua Tierra Compactada	Lurra Tierra
Hasierara A origen	Partziala Parcial			
460	4	X	-	-
		-	-	-
		-	-	-
		-	-	-
		-	-	-
		-	-	-
		-	-	-
		-	-	-
GUZTIRA:	460			
TOTAL:				

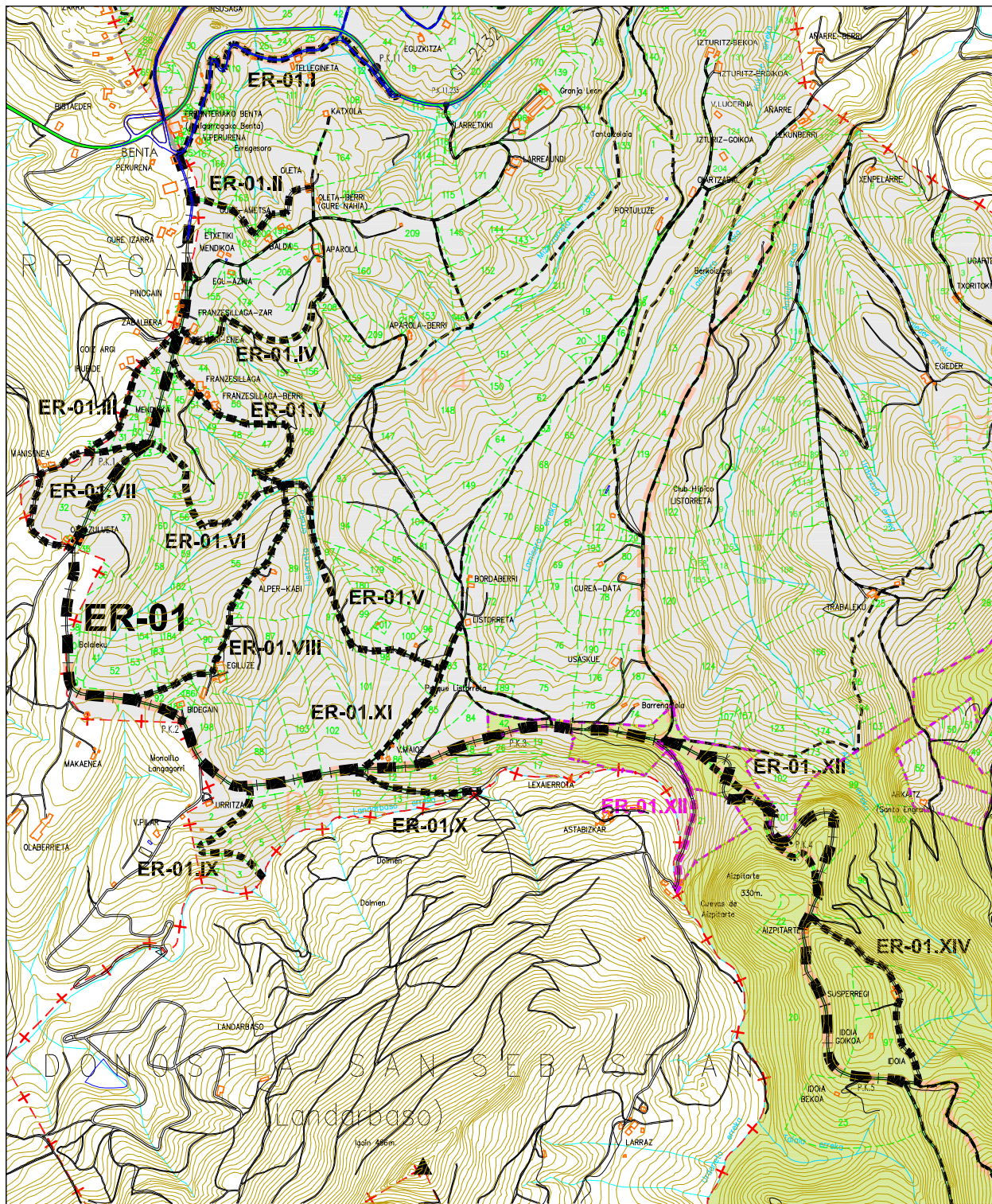




IZENA/DENOMINACIÓN: **ER-01.XII**
SAILKAPENA/CATEGORIA: ERREPIDEA/CARRETERA

KATASTROKO POLIGONOIA:
POLIGONO CATASTRAL: 6

6





Plan Orokorraren Bulegoa
Oficina del Plan General

IZENA/DENOMINACIÓN:	ER-01.XIII	KATASTROKO POLIGONOA:	6-7
KATEGORIA/CATEGORIA:	Bidea/Camino	POLÍGONO CATASTRAL:	

HASIERA/ORIGEN	Barrengoloia (ER-01 / PK-3+564)		
AMAIERA/FIN	Arrikoataka (ER-01 / PK-4+386)		
IBILBIDEA/RECORRIDO	Barrengoloia, Muntegiko Txabala, Arrikoataka		
BIDE-ADARRAK/RAMIFICACIONES	_____		
KATASTROKO LUR-ZATIEN MUGAK LIMITES DE PARCELAS CATASTRALES	Eskuina Derecho	20*	
	Ezkerra Izquierdo	20*	

* Bideak zeharkatutako lur-zatia/Parcela atravesada por camino público

LUZERA LONGITUD m.	ZABALERA ANCHURA m.	LURZORU MOTA TIPO DE FIRME		
		Hormigoia Hormigón	Lur trinkotua Tierra Compactada	Lurra Tierra
Hasierara A origen	Partziala Parcial			
551	2	-	-	X
		-	-	-
		-	-	-
		-	-	-
		-	-	-
		-	-	-
		-	-	-
		-	-	-
GUZTIRA:	551			
TOTAL:				

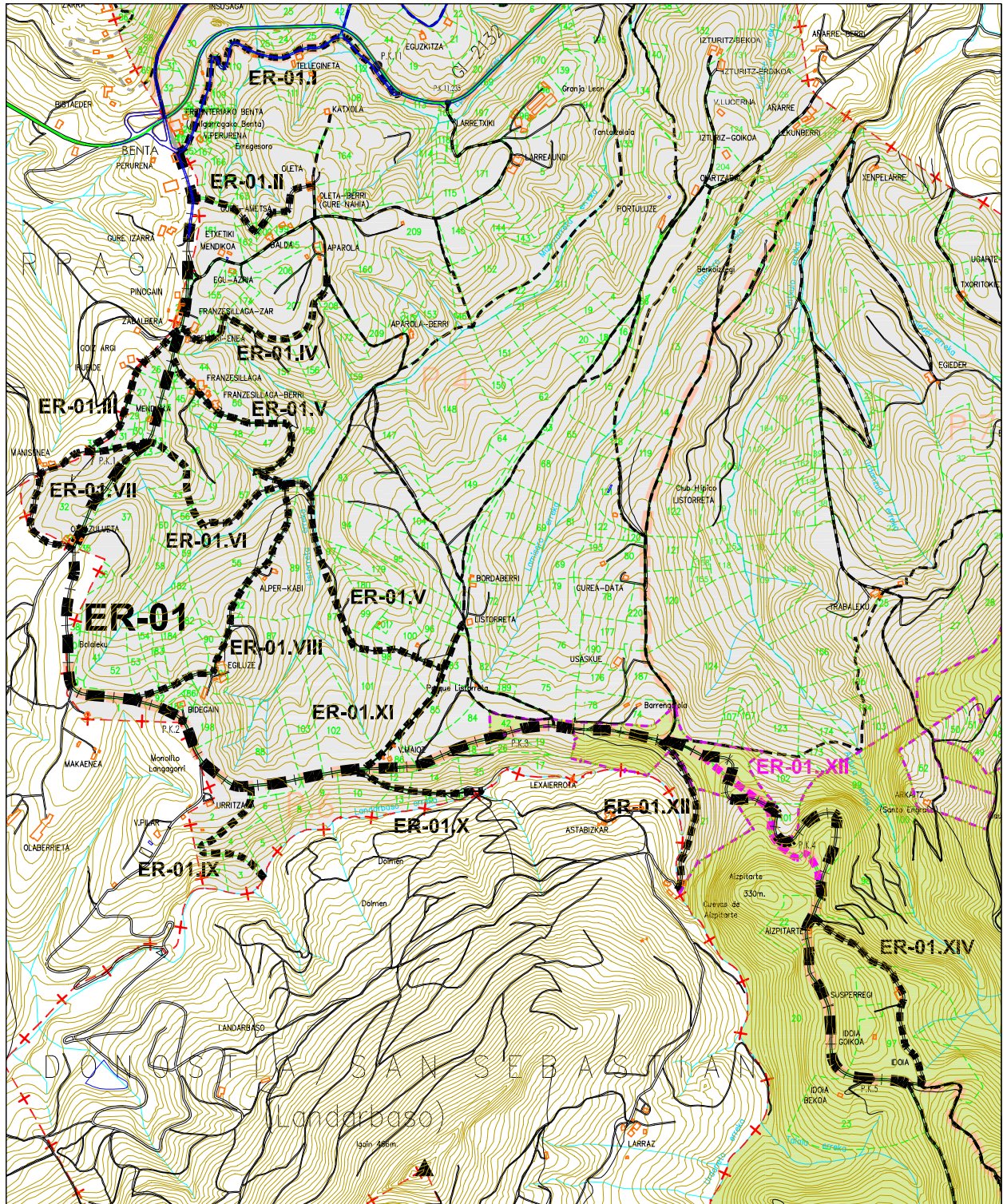
* Bide osoa Añarbe Herri Basoko lurretatik igarotzen da / En su totalidad discurre por terrenos asociados al Monte Comunal Añarbe.



IZENA/DENOMINACIÓN: **ER-01.XIII**
SAILKAPENA/CATEGORIA: ERREPIDEA/CARRETERA

KATASTROKO POLIGONOIA:
POLIGONO CATASTRAL: 7

7





Plan Orokoraren Bulegoa
Oficina del Plan General

IZENA/DENOMINACIÓN:	ER-01.XIV	KATASTROKO POLIGONOA:	7
KATEGORIA/CATEGORIA:	Bidea/Camino	POLÍGONO CATASTRAL:	

HASIERA/ORIGEN	Aizpitarte baserria(ER-01 / PK-4+454)		
AMAIERA/FIN	Idoia (ER-01 / PK-5+105)		
IBILBIDEA/RECORRIDO	Aizpitarte baserria, Idoiagaberi (Susperregi jatetxea / restaurante), Idoia		
BIDE-ADARRAK/RAMIFICACIONES	_____		
KATASTROKO LUR-ZATIEN MUGAK LIMITES DE PARCELAS CATASTRALES	Eskuina Derecho	80*, 97*	
	Ezkerra Izquierdo	80*, 97*	

*Bideak zeharkatutako lur-zatia/Parcela atravesada por camino público

LUZERA LONGITUD m.	ZABALERA ANCHURA m.	LURZORU MOTA TIPO DE FIRME		
		Hormigoia Hormigón	Lur trinkotua Tierra Compactada	Lurra Tierra
Hasierara A origen	Partziala Parcial			
400		X	-	-
619	219	4	X	-
		-	-	-
		-	-	-
		-	-	-
		-	-	-
		-	-	-
		-	-	-
GUZTIRA:	619			
TOTAL:				

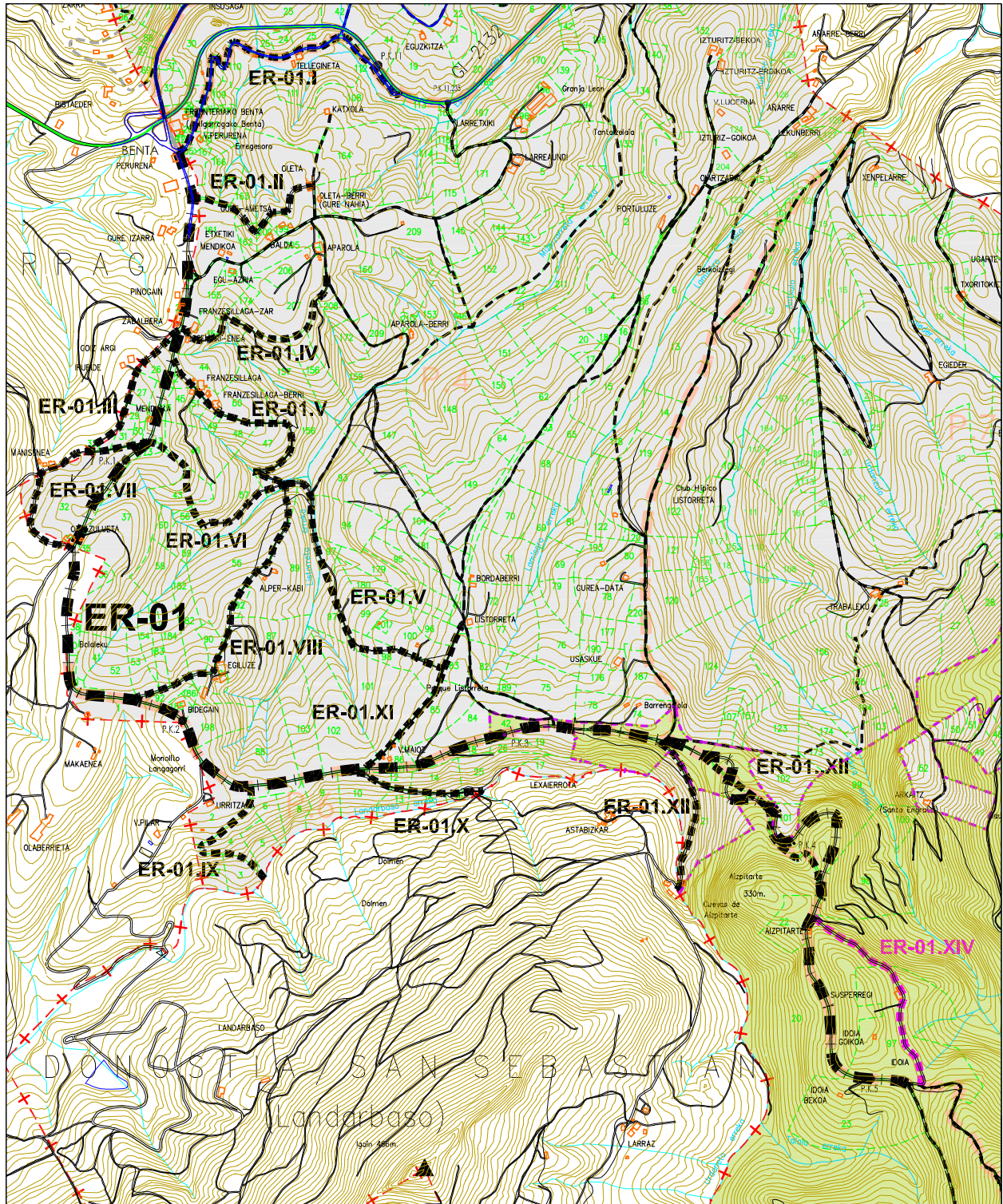
► 250 m Añarbe Herri Basoan zehar / 250 m. por el Monte Comunal Añarbe.



IZENA/DENOMINACIÓN: **ER-01.XIV**
SAILKAPENA/CATEGORIA: ERREPIDEA/CARRETERA

KATASTROKO POLIGONOIA:
POLIGONO CATASTRAL: 7

7





IZENA/DENOMINACIÓN: ER-02	KATASTROKO POLIGONOA: 5
KATEGORIA/CATEGORIA: Errepidea/Carretera	POLÍGONO CATASTRAL:

HASIERA/ORIGEN	Maleoko gaina (PK-0+000)	
AMAIERA/FIN	Artxipi (07 / PK-1+246)	
IBILBIDEA/RECORRIDO	Maleoko gaina, Politane, Xagutziki, Aitzondoko iturria, Lintziretako txokoa, Artxipi	
BIDE-ADARRAK/RAMIFICACIONES	ER-02.I, ER-02.II, (ER.02.II.a), ER-02.III	
KATASTROKO LUR-ZATIEN MUGAK LIMITES DE PARCELAS CATASTRALES	Eskuina Derecho	92, 31*, 29*, 30, 93*
	Ezkerra Izquierdo	31*, 29*, 94,93*

*Bideak zeharkatutako lur-zatia/Parcela atravesada por camino público

LUZERA LONGITUD m.	ZABALERA ANCHURA m.	LURZORU MOTA TIPO DE FIRME		
		Hormigoia Hormigón	Lur trinkotua Tierra Compactada	Lurra Tierra
Hasierara A origen	Partziala Parcial			
1.899		8	-	-
2.022	123	6	-	-
2.632	610	6	X	-
		-	-	-
		-	-	-
		-	-	-
		-	-	-
		-	-	-
GUZTIRA:	2.632			
TOTAL:				

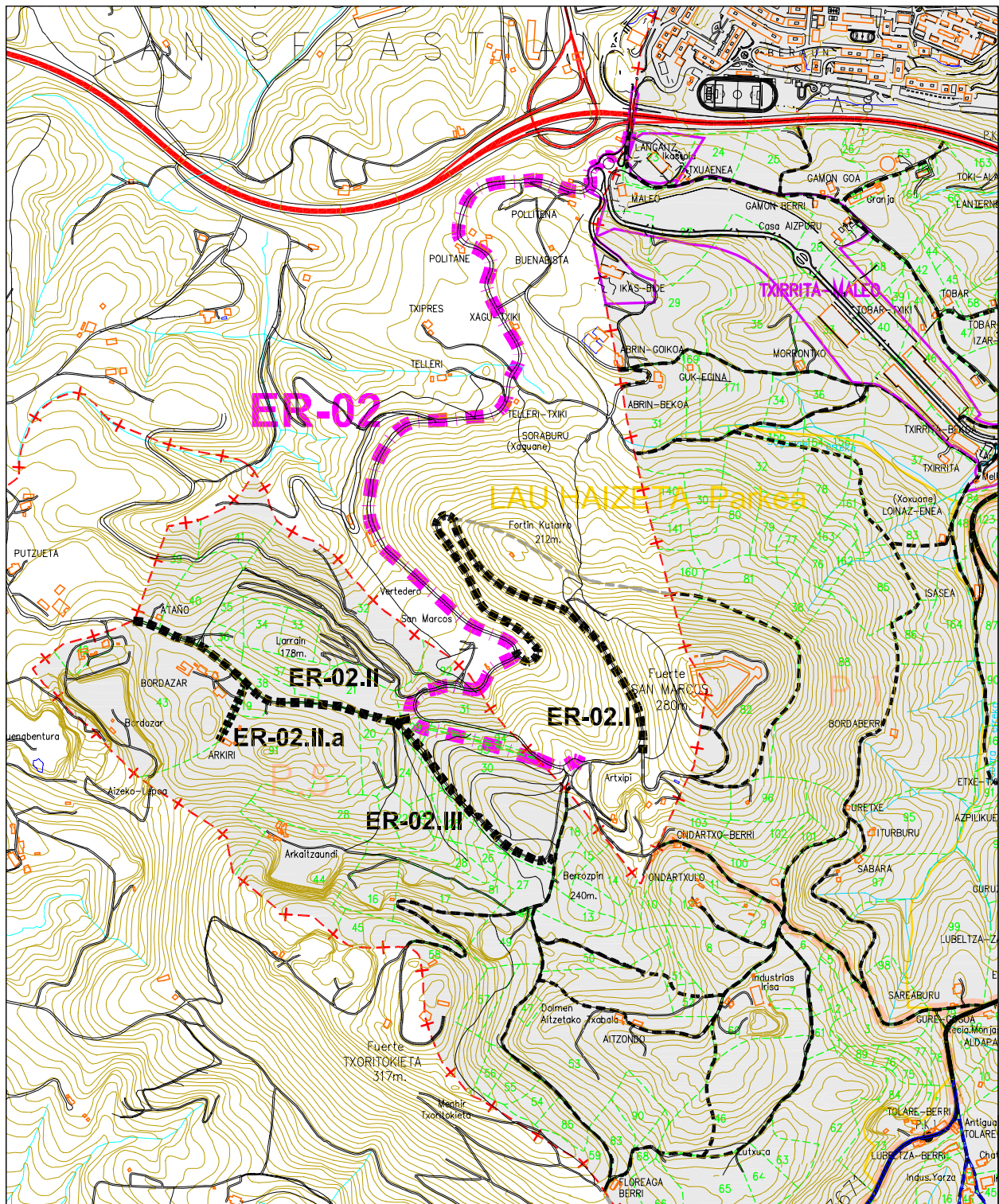
Asfaltua / Asfalto.

- ▶ San Markosko hondakin solidoen zabortegiko sarreratik km. 1era / A 1 km. entrada a vertedero de residuos sólidos de San Marcos.
- ▶ 2.139 Donostiako UMan / 2.139 en T.M. de Donostia.
- ▶ 123 m-ko partziala Donostiako Udlari dagokio / El parcial 123 m. pertenece al Ayuntamiento de Donostia.
- ▶ Lau Haizeta Parkeko sarrera nagusietako bat da / Se corresponde con uno de los accesos principales al Parque de Lau Haizeta.



IZENA/DENOMINACIÓN: **ER-02**
SAILKAPENA/CATEGORIA: ETORBIDEA/CARRETERA

KATASTROKO POLIGONOIA: 5 y Donostia
POLIGONO CATASTRAL:





Plan Orokorren Bulegoa
Oficina del Plan General

IZENA/DENOMINACIÓN:	ER-02.I	KATASTROKO POLIGONOA:	Donostia
KATEGORIA/CATEGORIA:	Bidea/Camino	POLÍGONO CATASTRAL:	

HASIERA/ORIGEN	Lintziretako Txokoa (ER-02 / PK-1+899)		
AMAIERA/FIN	Artxipi (07 / PK-2+640)		
IBILBIDEA/RECORRIDO	Lintziretako Txokoa, Kutarro azpia, Artxipi		
BIDE-ADARRAK/RAMIFICACIONES	_____		
KATASTROKO LUR-ZATIEN MUGAK LIMITES DE PARCELAS CATASTRALES	Eskuina Derecho	Donostiako UM / T.M. de Donostia	
	Ezkerra Izquierdo	Donostiako UM / T.M. de Donostia	

*Bideak zeharkatutako lur-zatia/Parcela atravesada por camino público

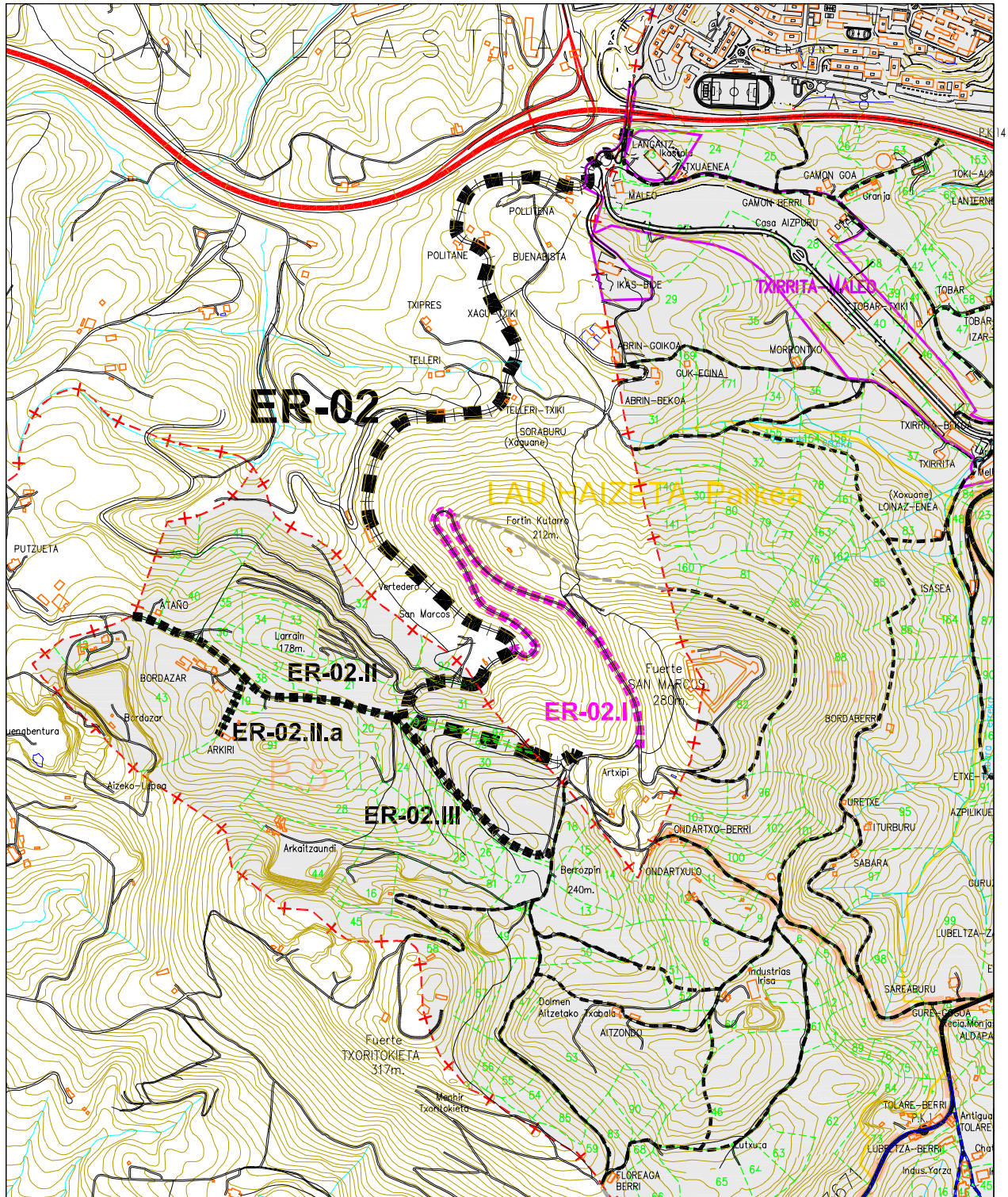
LUZERA LONGITUD m.	ZABALERA ANCHURA m.	LURZORU MOTA TIPO DE FIRME		
		Hormigoia Hormigón	Lur trinkotua Tierra Compactada	Lurra Tierra
Hasierara A origen	Partziala Parcial			
1.211	8	-	X	-
		-	-	-
		-	-	-
		-	-	-
		-	-	-
		-	-	-
		-	-	-
		-	-	-
GUZTIRA:	1.211			
TOTAL:				

- ▶ Bide osoa Donostiako Udal Mugartean zehar igarotzen da / En su totalidad el trazado discurre por el Término Municipal de Donostia.
- ▶ Bide hau ezagunagoa da "Soldaduen Bideak" izenarekin / Este camino es conocido por el nombre común de "Caminos de los Soldados".



IZENA/DENOMINACIÓN: **ER-02.I**
SAILKAPENA/CATEGORIA: ETORBIDEA/CARRETERA

KATASTROKO POLIGONOIA:
POLIGONO CATASTRAL: T.M. Donostia





Plan Orokorren Bulegoa
Oficina del Plan General

IZENA/DENOMINACIÓN:	ER-02.II	KATASTROKO POLIGONOA:	5
KATEGORIA/CATEGORIA:	Bidea/Camino	POLÍGONO CATASTRAL:	

HASIERA/ORIGEN	Perretxikulekueta (ER-02 / PK-2+220)		
AMAIERA/FIN	Atañoko muga / Muga de Ataño		
IBILBIDEA/RECORRIDO	Perretxikulekueta, Bordazar, Ataño muga/muga de Ataño		
BIDE-ADARRAK/RAMIFICACIONES	ER-02.II.a		
KATASTROKO LUR-ZATIEN MUGAK LIMITES DE PARCELAS CATASTRALES	Eskuina Derecho	21, 38, 36, 40, 39	
	Ezkerra Izquierdo	29, 91, 19, 43	

*Bideak zeharkatutako lur-zatia/Parcela atravesada por camino público

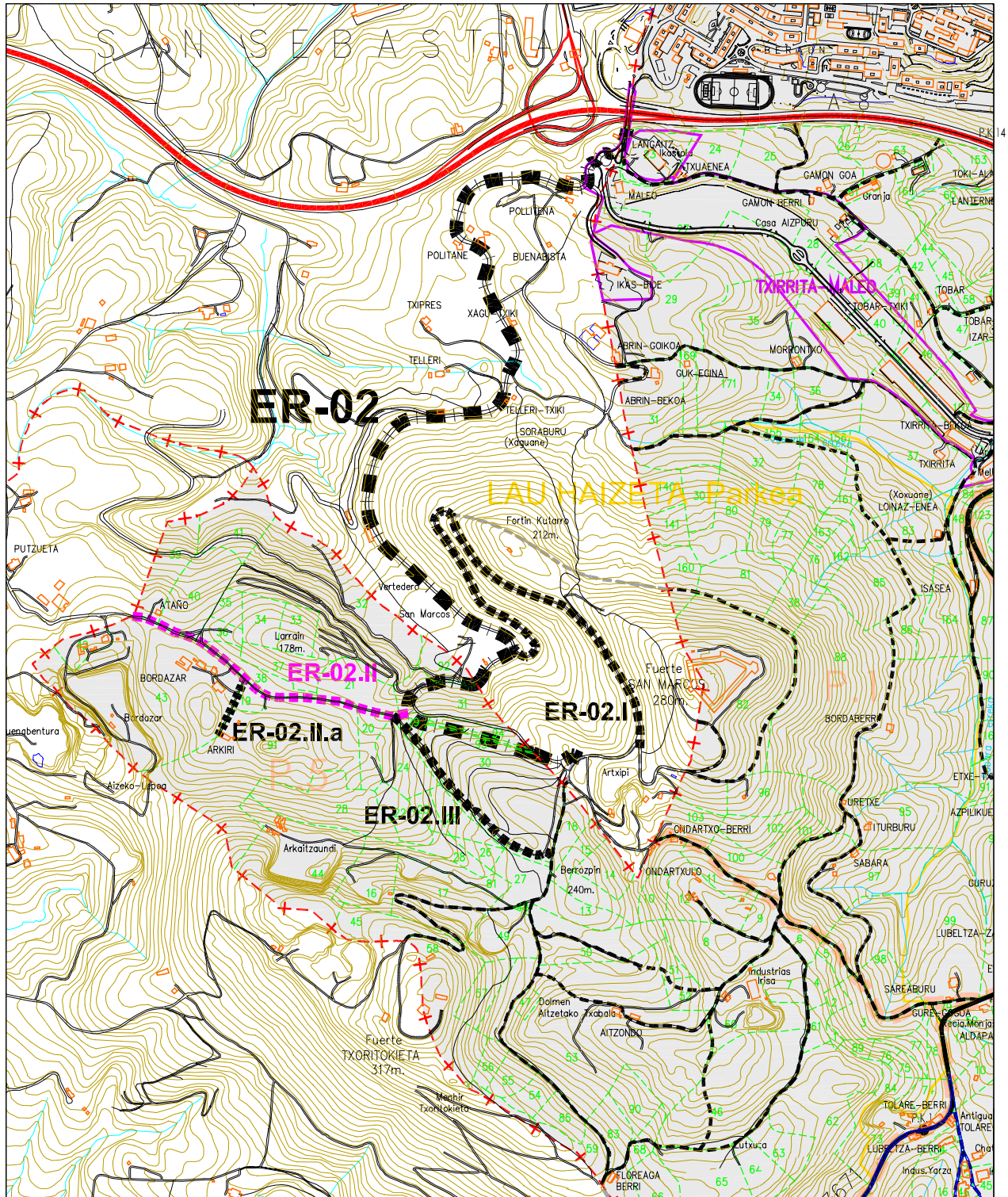
Hasierara A origen	LUZERA LONGITUD m.	ZABALERA ANCHURA m.	LURZORU MOTA TIPO DE FIRME		
	Partziala Parcial		Hormigoia Hormigón	Lur trinkotua Tierra Compactada	Lurra Tierra
674		3	X	-	-
			-	-	-
			-	-	-
			-	-	-
			-	-	-
			-	-	-
			-	-	-
			-	-	-
GUZTIRA: TOTAL:	674				

► Bideak Putzuetarantz jarraitzen du, jadanik Altzako auzoan (Donostia) /El camino continúa hacia Putzueta, ya en el barrio de Altza (Donostia).



IZENA/DENOMINACIÓN: **ER-02.II**
SAILKAPENA/CATEGORIA: ETORBIDEA/CARRETERA

KATASTROKO POLIGONOIA: 5
POLIGONO CATASTRAL: 5





Plan Orokorren Bulegoa
Oficina del Plan General

IZENA/DENOMINACIÓN:	ER-02.II.a	KATASTROKO POLIGONOA:
KATEGORIA/CATEGORIA:	Bidea/Camino	POLÍGONO CATASTRAL:

HASIERA/ORIGEN	Bajo Larraingo kaskoa (ER-02.II / PK-383)	
AMAIERA/FIN	Arkiri	
IBILBIDEA/RECORRIDO	Arkiri	
BIDE-ADARRAK/RAMIFICACIONES	_____	
KATASTROKO LUR-ZATIEN MUGAK LIMITES DE PARCELAS CATASTRALES	Eskuina Derecho	43
	Ezkerra Izquierdo	19,91

*Bideak zeharkatutako lur-zatia/Parcela atravesada por camino público

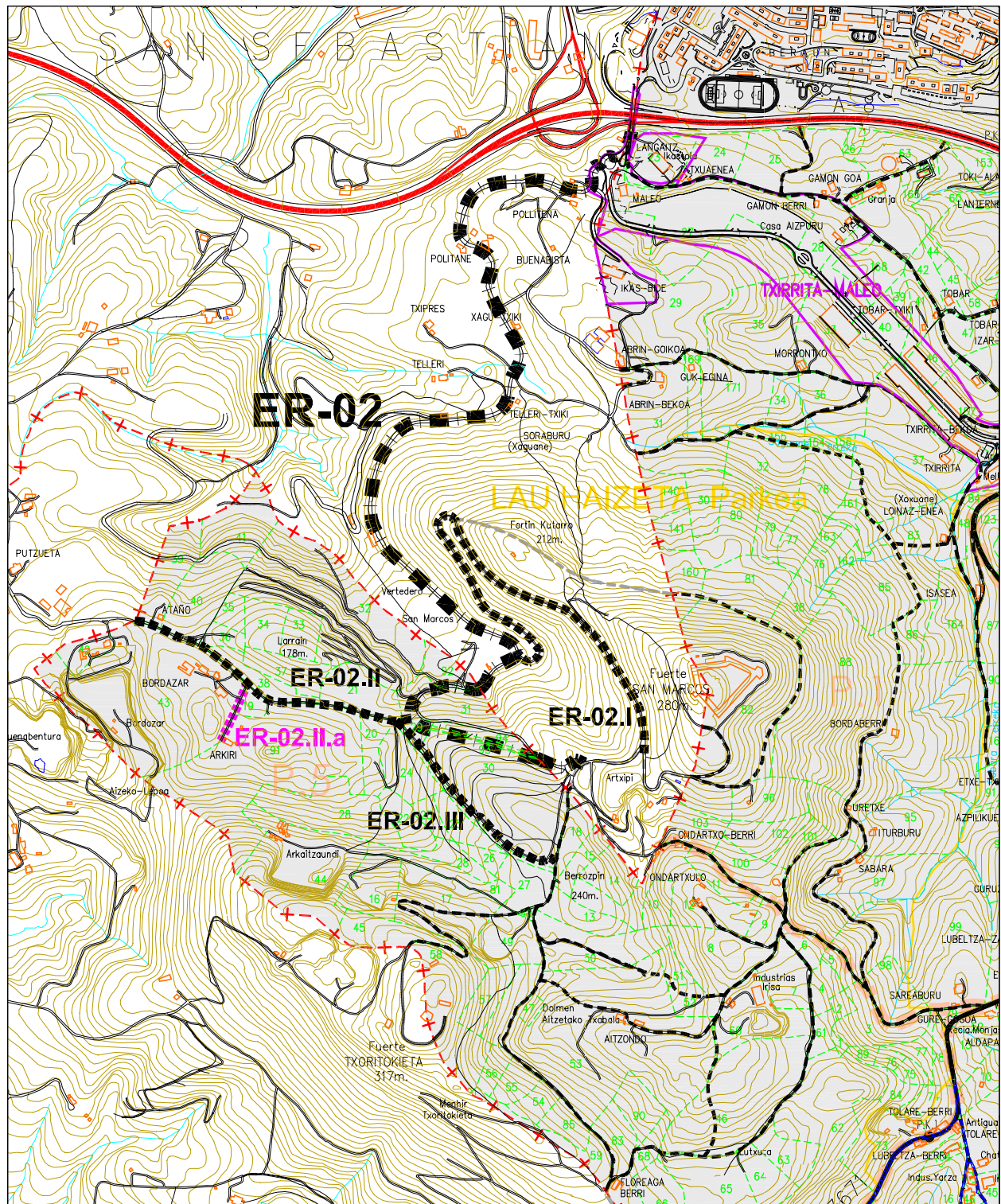
Hasierara A origen	LUZERA LONGITUD m.	ZABALERA ANCHURA m.	LURZORU MOTA TIPO DE FIRME		
	Partziala Parcial		Hormigoia Hormigón	Lur trinkotua Tierra Compactada	Lurra Tierra
140		3	X	-	-
			-	-	-
			-	-	-
			-	-	-
			-	-	-
			-	-	-
			-	-	-
			-	-	-
GUZTIRA: TOTAL:	140				





IZENA/DENOMINACIÓN: **ER-02.II.a**
SAILKAPENA/CATEGORIA: ETORBIDEA/CARRETERA

KATASTROKO POLIGONOIA: 5
POLIGONO CATASTRAL: 5





Plan Orokorren Bulegoa
Oficina del Plan General

IZENA/DENOMINACIÓN:	ER-02.III	KATASTROKO POLIGONOA:	5
KATEGORIA/CATEGORIA:	Bidea/Camino	POLÍGONO CATASTRAL:	

HASIERA/ORIGEN	Perretxikulekueta (ER-02 / PK-2+220)		
AMAIERA/FIN	Berrozpin (07-IV / PK-175)		
IBILBIDEA/RECORRIDO	Perretxikulekueta, Berrozpin		
BIDE-ADARRAK/RAMIFICACIONES	_____		
KATASTROKO LUR-ZATIEN MUGAK LIMITES DE PARCELAS CATASTRALES	Eskuina Derecho	24, 25, 26, 27	
	Ezkerra Izquierdo	29, 30	

*Bideak zeharkatutako lur-zatia/Parcela atravesada por camino público

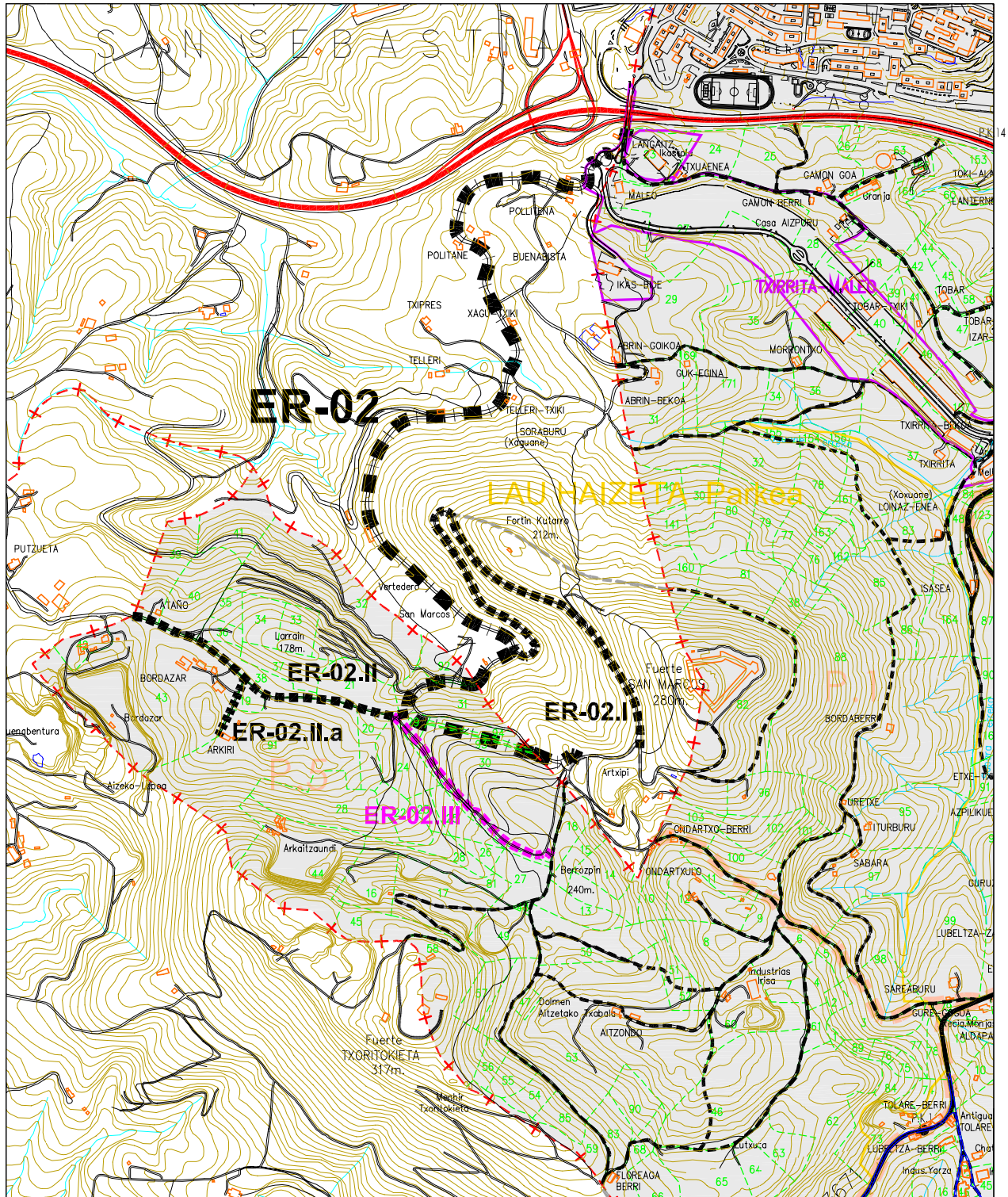
LUZERA LONGITUD m.		ZABALERA ANCHURA m.	LURZORU MOTA TIPO DE FIRME		
Hasierara A origen	Partziala Parcial		Hormigoia Hormigón	Lur trinkotua Tierra Compactada	Lurra Tierra
491		3	-	-	X
			-	-	-
			-	-	-
			-	-	-
			-	-	-
			-	-	-
			-	-	-
			-	-	-
			-	-	-
GUZTIRA: TOTAL:	491				

► Bideak mugatze bat eta mugariztatze bat ditu / El camino posee un deslinde y amojonamiento.



IZENA/DENOMINACIÓN: **ER-02.III**
SAILKAPENA/CATEGORIA: ETORBIDEA/CARRETERA

KATASTROKO POLIGONOIA:
POLIGONO CATASTRAL: 5





Plan Orokorraren Bulegoa
Oficina del Plan General

IZENA/DENOMINACIÓN:	01	KATASTROKO POLIGONOA:	4
KATEGORIA/CATEGORIA:	Bidea/Camino	POLÍGONO CATASTRAL:	

HASIERA/ORIGEN	Urtxabaletaerreka (GI-2132 / PK-11+235)	
AMAIERA/FIN	Zelaizabala (ER-01 / PK-280)	
IBILBIDEA/RECORRIDO	Urtxabaletaerreka, Larretxiki, Larreaundi, Balda etxea, Etxetxiki, Egu-Azpia	
BIDE-ADARRAK/RAMIFICACIONES	01.I, 01.II, 01.III, (01.III.a), 01.IV	
KATASTROKO LUR-ZATIEN MUGAK LIMITES DE PARCELAS CATASTRALES	Eskuina Derecho	168*, 117*, 171, 115, 209*, 216, 164, 199, 200, 162, 161
	Ezkerra Izquierdo	168*, 117*, 197, 196, 5, 144, 145, 209*, 160, 205, 206, 158, 155, 23

*Bideak zeharkatutako lur-zatia/Parcela atravesada por camino público

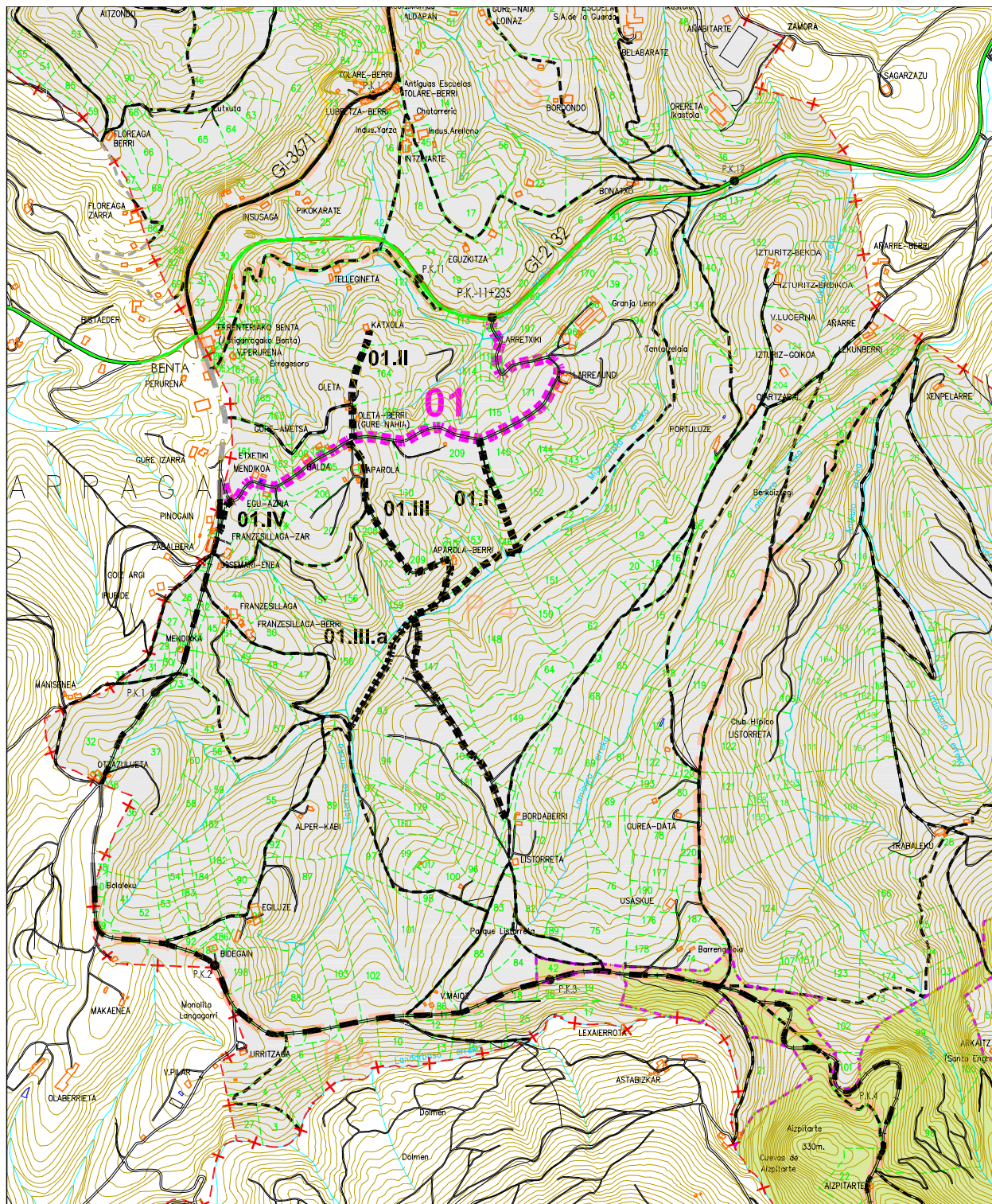
LUZERA LONGITUD m.		ZABALERA ANCHURA m.	LURZORU MOTA TIPO DE FIRME		
Hasierara A origen	Partziala Parcial		Hormigoia Hormigón	Lur trinkotua Tierra Compactada	Lurra Tierra
294		5	X	-	-
1.417	1.123	3	X	-	-
			-	-	-
			-	-	-
			-	-	-
			-	-	-
			-	-	-
			-	-	-
GUZTIRA:	1.417				
TOTAL:					





IZENA/DENOMINACIÓN: **01**
SAILKAPENA/CATEGORIA: HERRIBIDEA/CAMINO

KATASTROKO POLIGONOIA:
POLIGONO CATASTRAL: **4**





Plan Orokorraren Bulegoa
Oficina del Plan General

IZENA/DENOMINACIÓN:	01.I	KATASTROKO POLIGONOA:	4
KATEGORIA/CATEGORIA:	Bidea/Camino	POLÍGONO CATASTRAL:	

HASIERA/ORIGEN	Luberritxiki (01 / PK-635)		
AMAIERA/FIN	Mizpizarretaerreka (01.III / PK-600)		
IBILBIDEA/RECORRIDO	Luberritxiki, Mizpizarretaerreka		
BIDE-ADARRAK/RAMIFICACIONES	_____		
KATASTROKO LUR-ZATIEN MUGAK LIMITES DE PARCELAS CATASTRALES	Eskuina Derecho	46*, 209, 153	
	Ezkerra Izquierdo	46*, 152, 42	

*Bideak zeharkatutako lur-zatia/Parcela atravesada por camino público

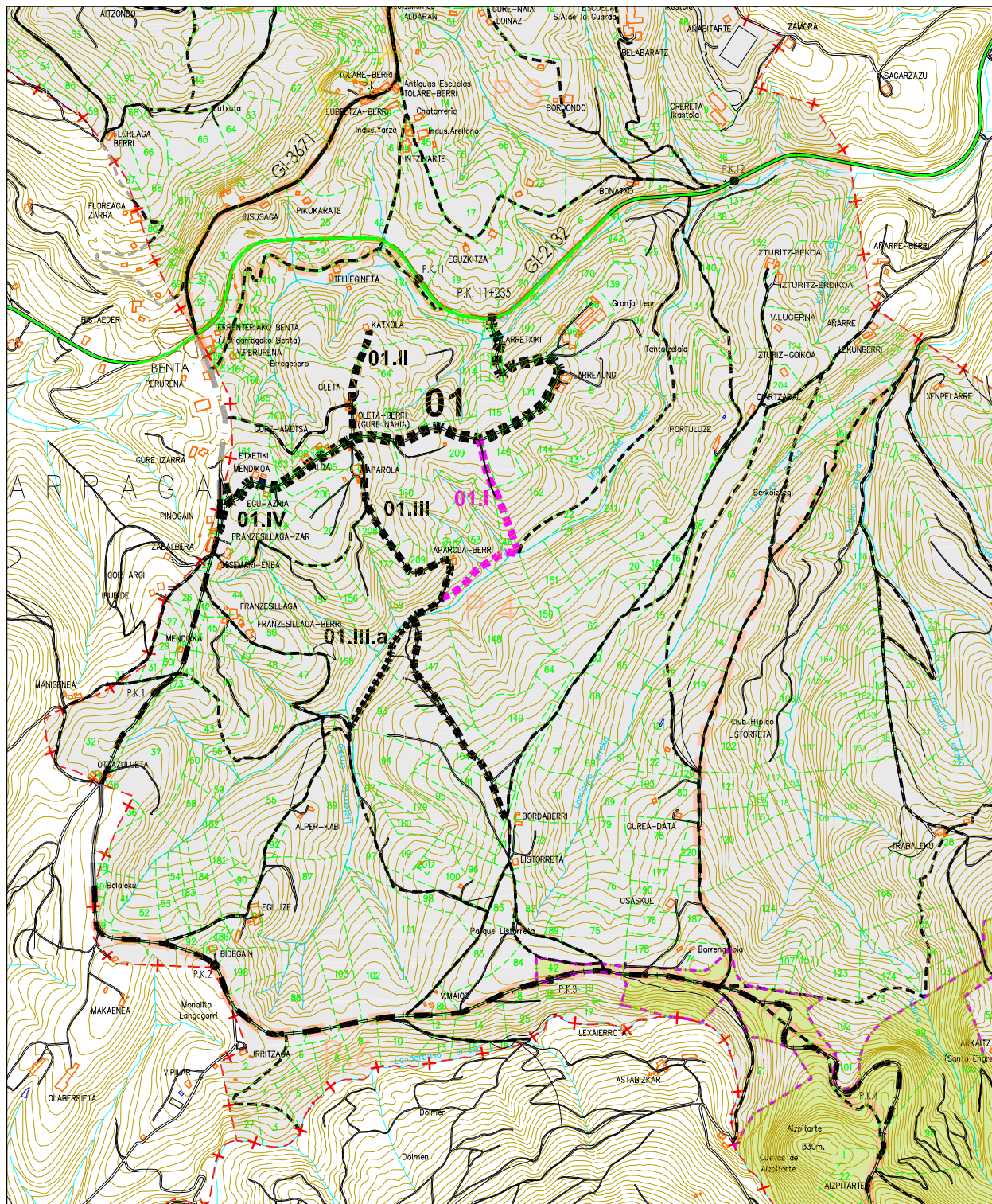
LUZERA LONGITUD m.		ZABALERA ANCHURA m.	LURZORU MOTA TIPO DE FIRME		
Hasierara A origen	Partziala Parcial		Hormigoia Hormigón	Lur trinkotua Tierra Compactada	Lurra Tierra
561		2	-	-	X
			-	-	-
			-	-	-
			-	-	-
			-	-	-
			-	-	-
			-	-	-
			-	-	-
GUZTIRA:	561				
TOTAL:					





IZENA/DENOMINACIÓN: **01.I**
SAILKAPENA/CATEGORIA: HERRIBIDEA/CAMINO

KATASTROKO POLIGONOIA:
POLIGONO CATASTRAL: 4





Plan Orokorren Bulegoa
Oficina del Plan General

IZENA/DENOMINACIÓN:	01.II	KATASTROKO POLIGONOA:	4
KATEGORIA/CATEGORIA:	Bidea/Camino	POLÍGONO CATASTRAL:	

HASIERA/ORIGEN	Aparola (01 / PK-938)		
AMAIERA/FIN	Katxola		
IBILBIDEA/RECORRIDO	Aparola, Oleta, Katxola		
BIDE-ADARRAK/RAMIFICACIONES	_____		
KATASTROKO LUR-ZATIEN MUGAK LIMITES DE PARCELAS CATASTRALES	Eskuina Derecho	216, 164*, 108*	
	Ezkerra Izquierdo	164*, 108*	

*Bideak zeharkatutako lur-zatia/Parcela atravesada por camino público

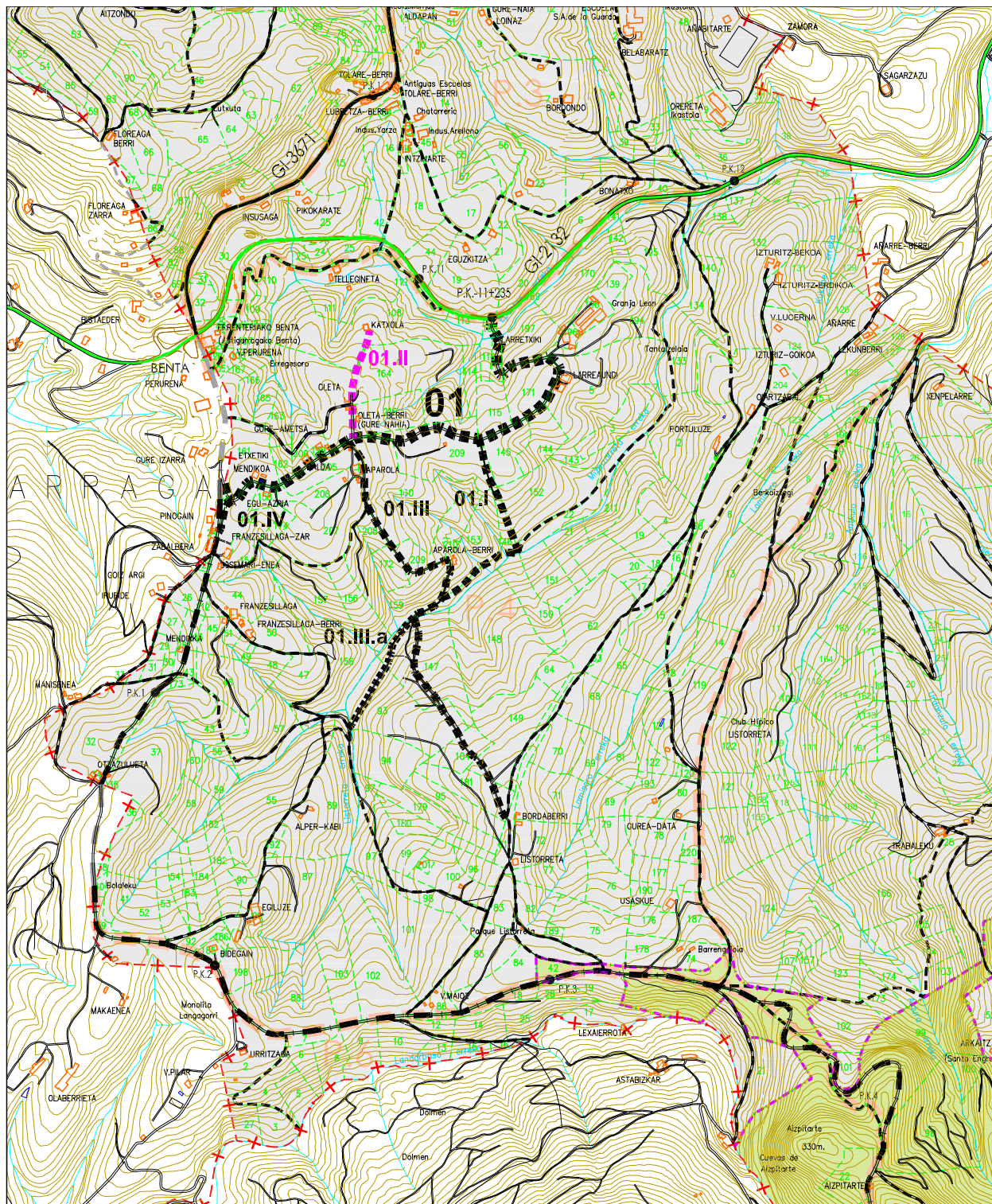
LUZERA LONGITUD m.		ZABALERA ANCHURA m.	LURZORU MOTA TIPO DE FIRME		
Hasierara A origen	Partziala Parcial		Hormigoia Hormigón	Lur trinkotua Tierra Compactada	Lurra Tierra
295		4	X	-	-
			-	-	-
			-	-	-
			-	-	-
			-	-	-
			-	-	-
			-	-	-
			-	-	-
GUZTIRA:	295				
TOTAL:					





IZENA/DENOMINACIÓN: 01.II
SAILKAPENA/CATEGORIA: HERRIBIDEA/CAMINO

KATASTROKO POLIGONOIA:
POLIGONO CATASTRAL: 4





Plan Orokorren Bulegoa
Oficina del Plan General

IZENA/DENOMINACIÓN:	01.III	KATASTROKO POLIGONOA:	4
KATEGORIA/CATEGORIA:	Bidea/Camino	POLÍGONO CATASTRAL:	

HASIERA/ORIGEN	Aparola (01 / PK-996)	
AMAIERA/FIN	Bordaberri (02 / PK-2+322)	
IBILBIDEA/RECORRIDO	Aparola, Luberriaundi, Aparolaberri, Mizpizarretaerreka, Bordaberri	
BIDE-ADARRAK/RAMIFICACIONES	1.III.a	
KATASTROKO LUR-ZATIEN MUGAK LIMITES DE PARCELAS CATASTRALES	Eskuina Derecho	205, 207, 208, 172, 159, 147*, 93*, 104*, 149*, 181*
	Ezkerra Izquierdo	160, 209, 210, 153, 46, 147*, 93*, 104*, 149*, 181*

*Bideak zeharkatutako lur-zafia/Parcela atravesada por camino público

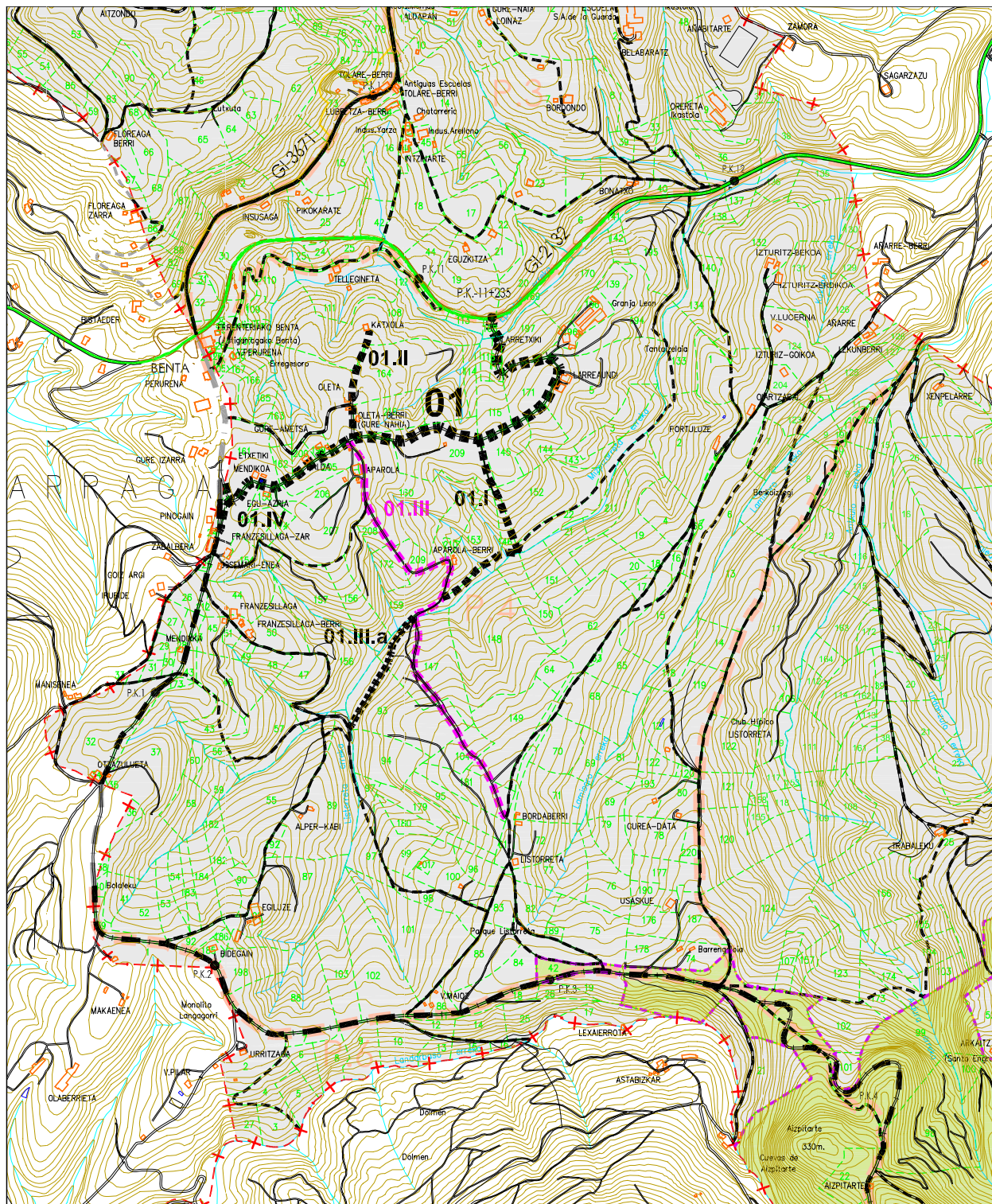
LUZERA LONGITUD m.		ZABALERA ANCHURA m.	LURZORU MOTA TIPO DE FIRME		
Hasierara A origen	Partziala Parcial		Hormigoia Hormigón	Lur trinkotua Tierra Compactada	Lurra Tierra
503		3	X	-	-
698	195	3	-	X	-
1.302	604	3	-	-	X
			-	-	-
			-	-	-
			-	-	-
			-	-	-
			-	-	-
GUZTIRA: TOTAL:	1.302				

► Hormigoia Aparolaberri arte(503 m)/ Hormigón hasta Aparolaberri (503 m).



IZENA/DENOMINACIÓN: 01.III
SAILKAPENA/CATEGORIA: HERRIBIDEA/CAMINO

KATASTROKO POLIGONOIA:
POLIGONO CATASTRAL: 4





Plan Orokorraren Bulegoa
Oficina del Plan General

IZENA/DENOMINACIÓN:	01.III.a	KATASTROKO POLIGONOA:	4
KATEGORIA/CATEGORIA:	Bidea/Camino	POLÍGONO CATASTRAL:	

HASIERA/ORIGEN		Mizpizarreta (01.III / PK-698)
AMAIERA/FIN		Mandabide (ER-01.IV / PK-775)
IBILBIDEA/RECORRIDO		Mizpizarretarrekka, Mandabide
BIDE-ADARRAK/RAMIFICACIONES		_____
KATASTROKO LUR-ZATIEN MUGAK LIMITES DE PARCELAS CATASTRALES	Eskuina Derecho	147*, 93*
	Ezkerra Izquierdo	147*, 93*

*Bideak zeharkatutako lur-zatia/Parcela atravesada por camino público

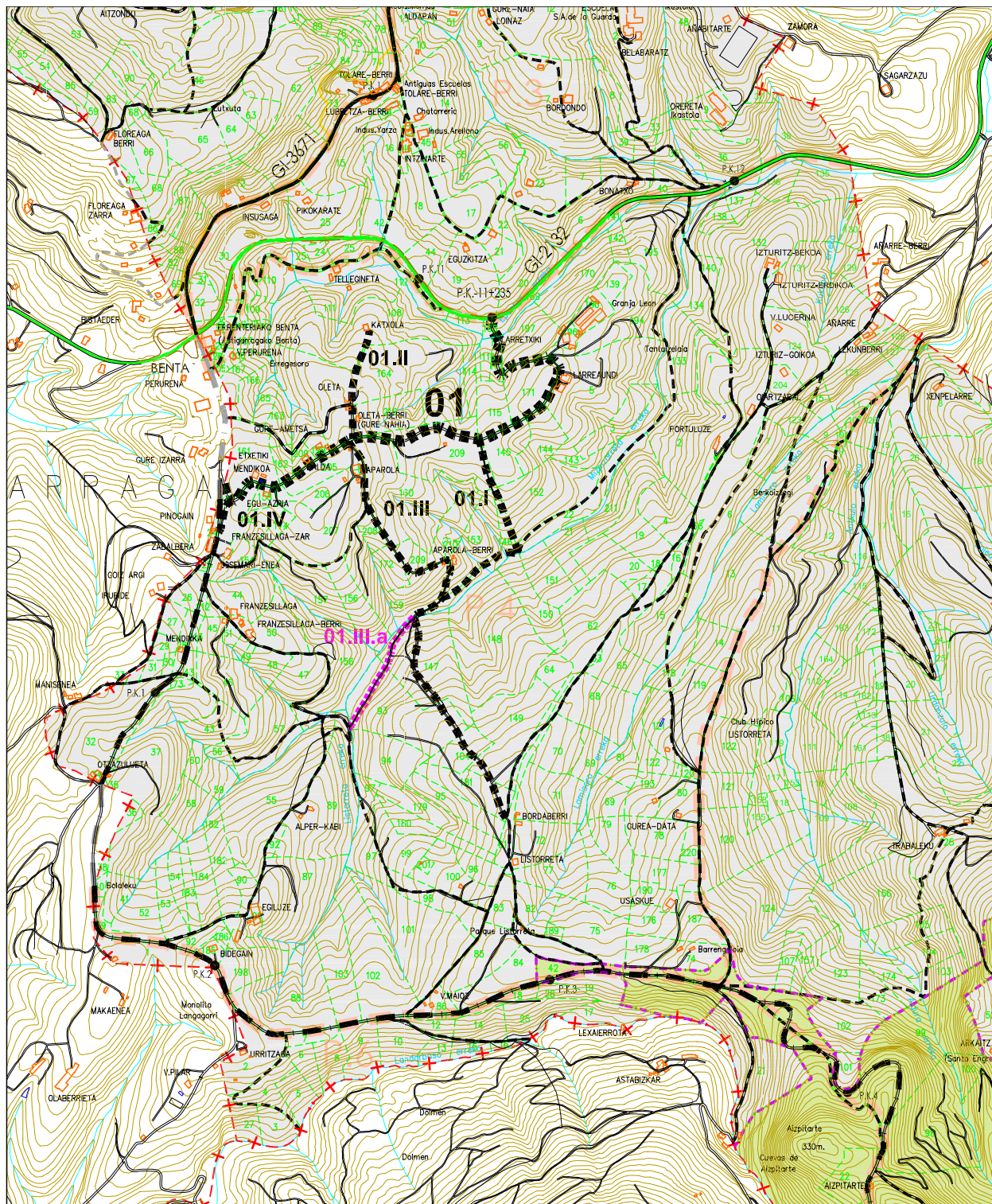
LUZERA LONGITUD m.		ZABALERA ANCHURA m.	LURZORU MOTA TIPO DE FIRME		
Hasierara A origen	Partziala Parcial		Hormigoia Hormigón	Lur trinkotua Tierra Compactada	Lurra Tierra
345		3	-	-	X
			-	-	-
			-	-	-
			-	-	-
			-	-	-
			-	-	-
			-	-	-
			-	-	-
GUZTIRA:	345				
TOTAL:					





IZENA/DENOMINACIÓN: 01.III.a
SAILKAPENA/CATEGORIA: HERRIBIDEA/CAMINO

KATASTROKO POLIGONOIA:
POLIGONO CATASTRAL: 4





Plan Orokorraren Bulegoa
Oficina del Plan General

IZENA/DENOMINACIÓN:	01.IV	KATASTROKO POLIGONOA:	4
KATEGORIA/CATEGORIA:	Bidea/Camino	POLÍGONO CATASTRAL:	

HASIERA/ORIGEN	Etxetxiki (01 / PK-1+357)		
AMAIERA/FIN	Zelaizabala (ER-01 / PK-443)		
IBILBIDEA/RECORRIDO	Etxetxiki, Zelaizabala		
BIDE-ADARRAK/RAMIFICACIONES	_____		
KATASTROKO LUR-ZATIEN MUGAK LIMITES DE PARCELAS CATASTRALES	Eskuina Derecho	23	
	Ezkerra Izquierdo	155	

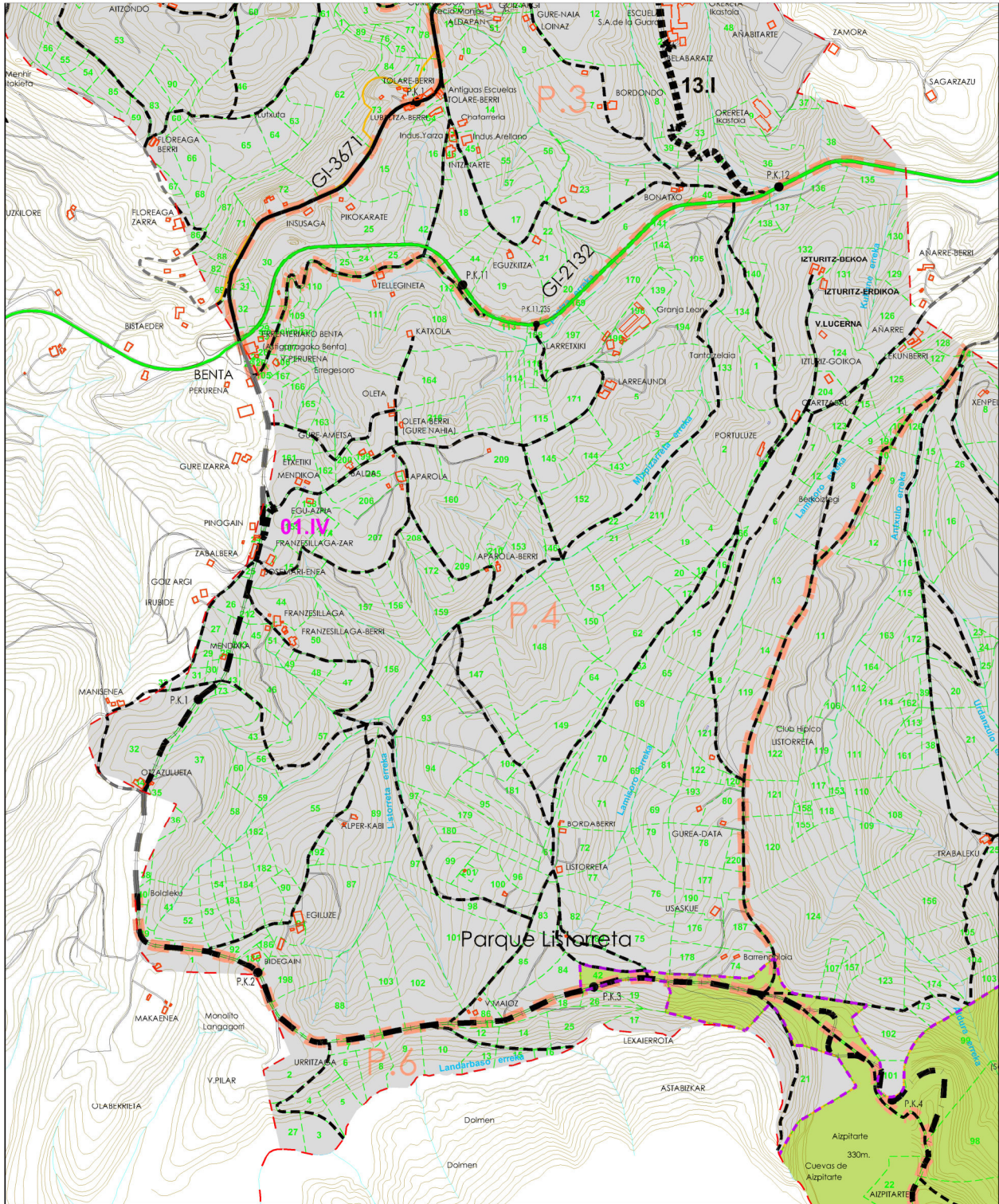
*Bideak zeharkatutako lur-zatia/Parcela atravesada por camino público

LUZERA LONGITUD m.		ZABALERA ANCHURA m.	LURZORU MOTA TIPO DE FIRME		
Hasierara A origen	Partziala Parcial		Hormigoia Hormigón	Lur trinkotua Tierra Compactada	Lurra Tierra
102		3	X	-	-
			-	-	-
			-	-	-
			-	-	-
			-	-	-
			-	-	-
			-	-	-
			-	-	-
GUZTIRA:	102				
TOTAL:					





IZENA/DENOMINACIÓN:	01.IV	KATASTROKO POLIGONOIA:	4
SAILKAPENA/CATEGORIA:	Bidea/Camino	POLIGONO CATASTRAL:	





Plan Orokorren Bulegoa
Oficina del Plan General

IZENA/DENOMINACIÓN:	02	KATASTROKO POLIGONOA:	4
KATEGORIA/CATEGORIA:	Bidea/Camino	POLÍGONO CATASTRAL:	

HASIERA/ORIGEN	Urdaniibarreko zubia (GI-2132 / PK-12+715)(Oiertzungo UM) / (T.M. Oiertzun)		
AMAIERA/FIN	Listorreta (ER-01 / PK-3+143)		
IBILBIDEA/RECORRIDO	Urdaniibarreko zubia, Añarrezarra, Lekunberri, Oiertzabal, Portuluze, Bordaberri, Listorreta		
BIDE-ADARRAK/RAMIFICACIONES	02.I (02.I.a, 02.I.b, 02.I.c, 02.I.d), 02.II, 02.III, 02.IV, 02.V		
KATASTROKO LUR-ZATIEN MUGAK LIMITES DE PARCELAS CATASTRALES	Eskuina Derecho	126*, 124, 204, 1, 2, 67, 4, 19, 18, 17, 62*, 61*, 149, 83, 82*, 42*	
	Ezkerra Izquierdo	126*, 125, 215, 123, 6, 66, 65, 63, 68, 61*, 62*, 72, 77, 82*, 189, 75, 42*	

*Bideak zeharkatutako lur-zatia/Parcela atravesada por camino público

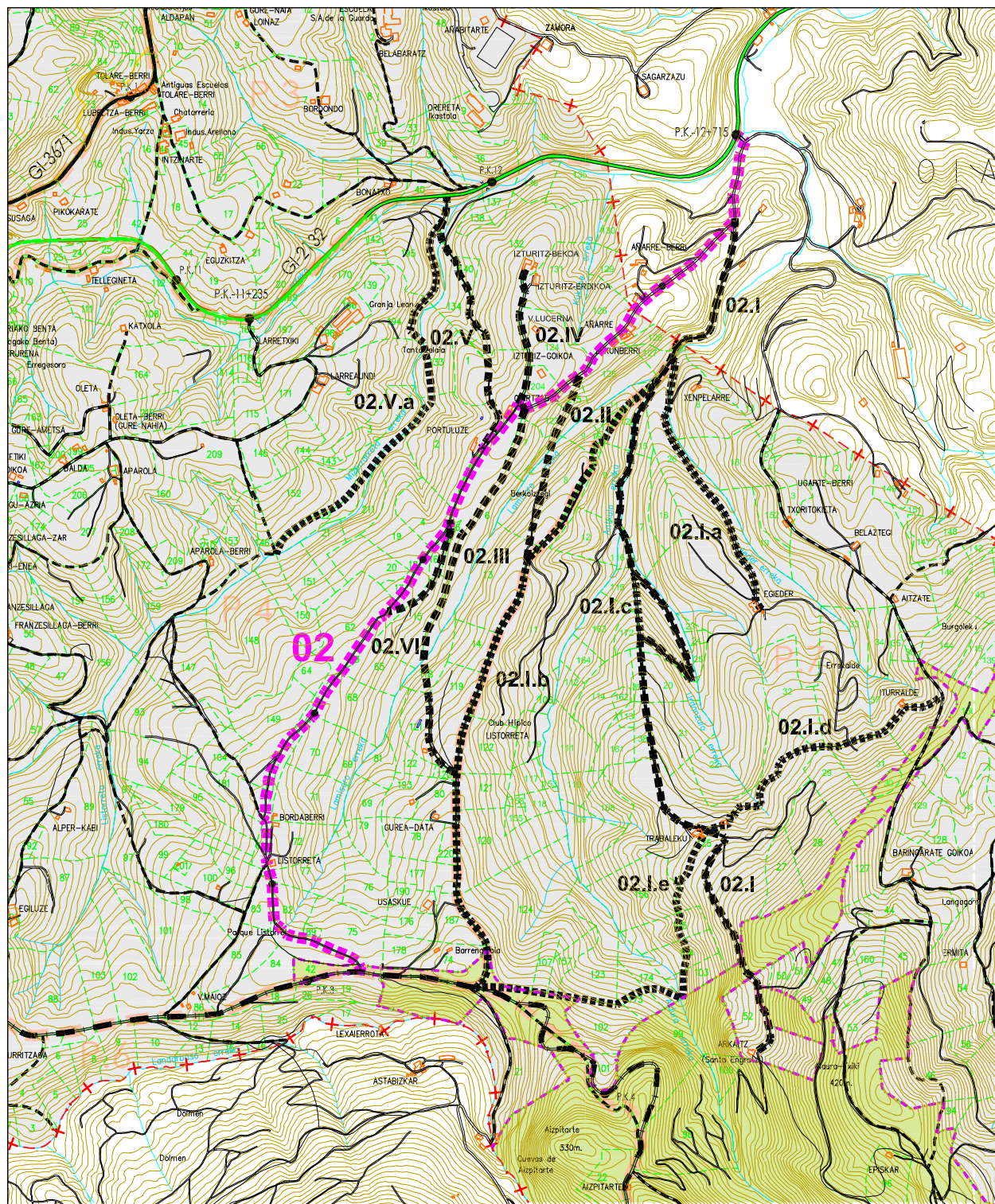
LUZERA LONGITUD m.		ZABALERA ANCHURA m.	LURZORU MOTA TIPO DE FIRME		
Hasierara A origen	Partziala Parcial		Hormigoia Hormigón	Lur trinkotua Tierra Compactada	Lurra Tierra
596		4	X	-	-
1.161	565	4	X	-	-
2.323	1.162	3	-	-	X
2.877	554	4	X	-	-
			-	-	-
			-	-	-
			-	-	-
			-	-	-
GUZTIRA:	2.877				
TOTAL:					

- ▶ Partzialak 596 m., Oiertzungo Umtik / El parcial 596 m., por el T.M. de Oiertzun.
- ▶ Partzialak 554 m., Listorretako Landa Parketik / El parcial 554 m., por el Parque Rural de Listorreta.
- ▶ Hormigoia Portuluzeraino (1.161 m. hasierara) / Hormigón hasta Portuluze (1.161 m. a origen).



IZENA/DENOMINACIÓN: 02
SAILKAPENA/CATEGORIA: HERRIBIDEA/CAMINO

KATASTROKO POLIGONOIA:
POLIGONO CATASTRAL: 4





Plan Orokoraren Bulegoa
Oficina del Plan General

IZENA/DENOMINACIÓN:	02.I	KATASTROKO POLIGONOA:	7
KATEGORIA/CATEGORIA:	Bidea/Camino	POLÍGONO CATASTRAL:	

HASIERA/ORIGEN	Berraondo (02 / PK-235) (Oiertzungo UM) / (T.M. Oiertzun)		
AMAIERA/FIN	Arkaitz		
IBILBIDEA/RECORRIDO	Berraondo, Urdanzulo, Trabaleku, Arkaitz		
BIDE-ADARRAK/RAMIFICACIONES	02.I.a, 02.I.b, 02.I.c, 02.I.d		
KATASTROKO LUR-ZATIEN MUGAK LIMITES DE PARCELAS CATASTRALES	Eskuina Derecho	128, 127, 125, 126, 9, 116, 26*, 172, 39, 38, 125*, 99*, 52*	
	Ezkerra Izquierdo	14, 26*, 15, 17, 20, 21, 125*, 99*, 52*	

*Bideak zeharkatutako lur-zatia/Parcela atravesada por camino público

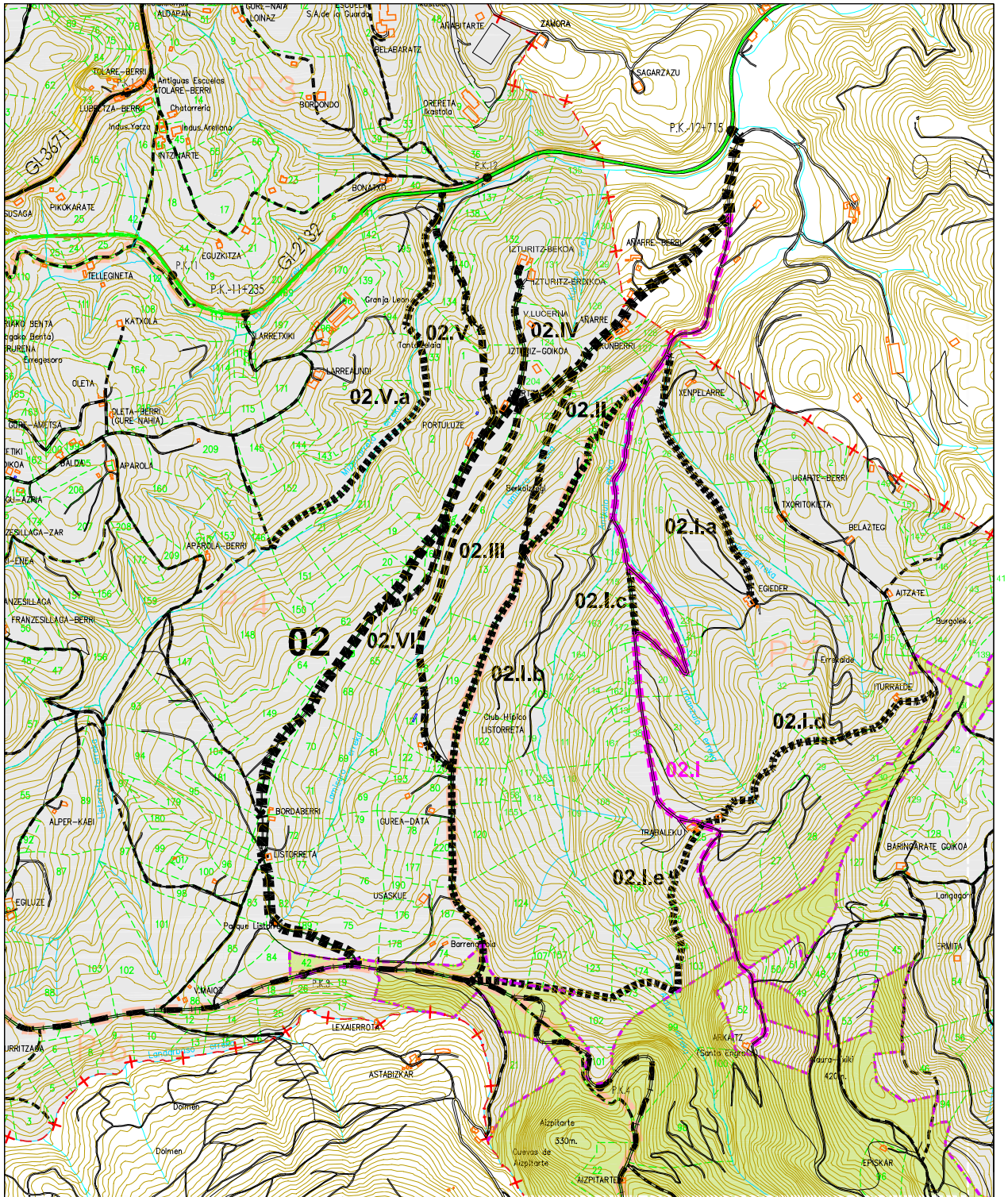
LUZERA LONGITUD m.	ZABALERA ANCHURA m.	LURZORU MOTA TIPO DE FIRME		
		Hormigoia Hormigón	Lur trinkotua Tierra Compactada	Lurra Tierra
Hasierara A origen	Partzial Parcial			
392		X	-	-
2.140	1.748	X	-	-
2.830	690	-	X	-
		-	-	-
		-	-	-
		-	-	-
		-	-	-
		-	-	-
GUZTIRA:	2.830			
TOTAL:				

- ▶ Partzialak 392 m., Oiertzungo UMan / El parcial 392 m., en el T.M. de Oiertzun.
- ▶ Hormigoia Trabalekuraino (2.140 m. hasierara) / Hormigón hasta Trabaleku (2.140 m. a origen).



IZENA/DENOMINACIÓN: **02.I**
SAILKAPENA/CATEGORIA: HERRIBIDEA/CAMINO

KATASTROKO POLIGONOIA:
POLIGONO CATASTRAL: 7





Plan Orokorren Bulegoa
Oficina del Plan General

IZENA/DENOMINACIÓN:	02.I.a	KATASTROKO POLIGONOA:	7
KATEGORIA/CATEGORIA:	Bidea/Camino	POLÍGONO CATASTRAL:	

HASIERA/ORIGEN	Urdanzuloerreka (02 / PK-682)		
AMAIERA/FIN	Egieder		
IBILBIDEA/RECORRIDO	Urdanzuloerreka, Sempelarre, Egieder		
BIDE-ADARRAK/RAMIFICACIONES	_____		
KATASTROKO LUR-ZATIEN MUGAK LIMITES DE PARCELAS CATASTRALES	Eskuina Derecho	26*	
	Ezkerra Izquierdo	26*, 8	

*Bideak zeharkatutako lur-zatia/Parcela atravesada por camino público

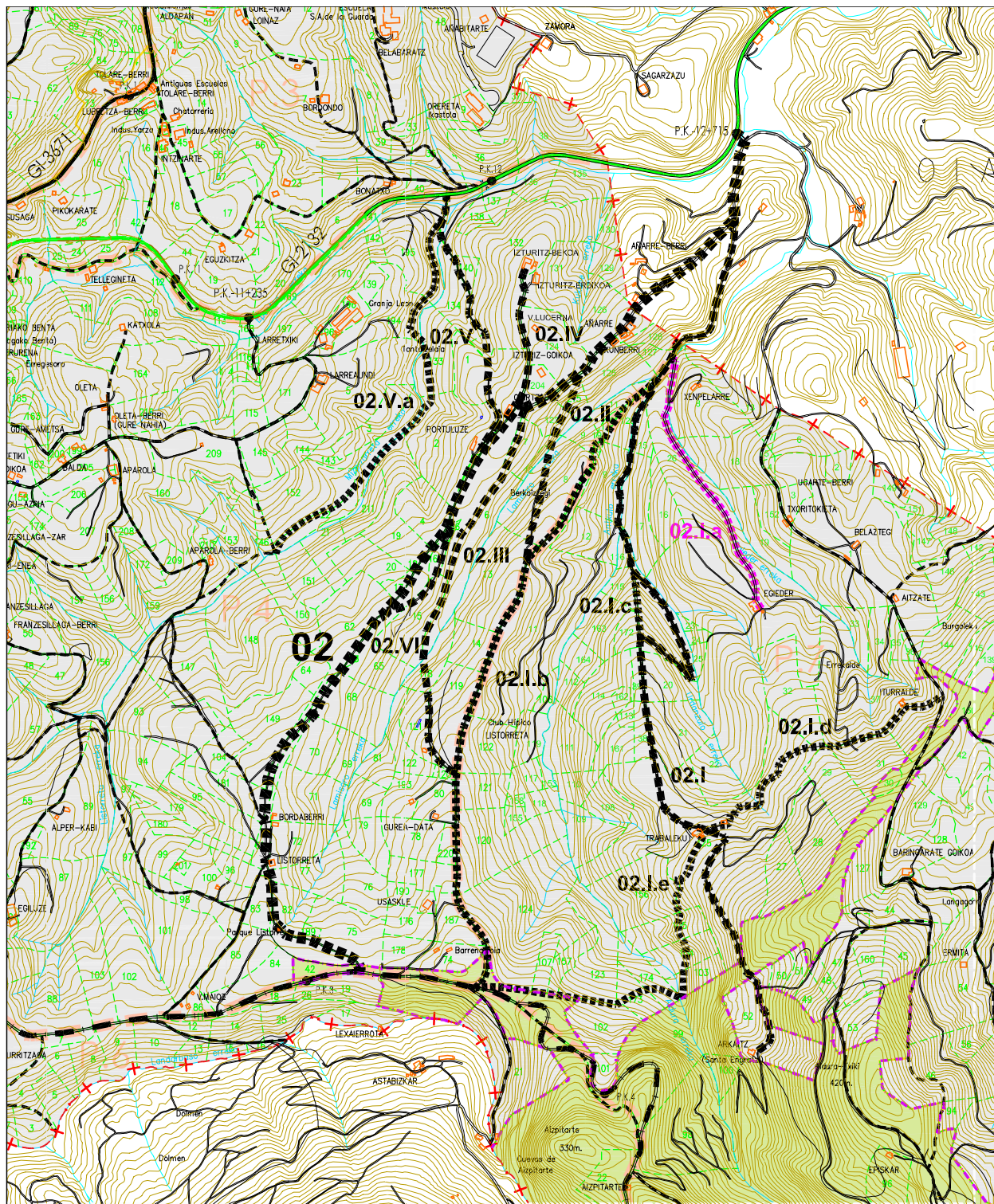
LUZERA LONGITUD m.		ZABALERA ANCHURA m.	LURZORU MOTA TIPO DE FIRME		
Hasierara A origen	Partziala Parcial		Hormigoia Hormigón	Lur trinkotua Tierra Compactada	Lurra Tierra
745		3	X	-	-
			-	-	-
			-	-	-
			-	-	-
			-	-	-
			-	-	-
			-	-	-
			-	-	-
			-	-	-
GUZTIRA:	745				
TOTAL:					





IZENA/DENOMINACIÓN: **02.i.a**
SAILKAPENA/CATEGORIA: HERRIBIDEA/CAMINO

KATASTROKO POLIGONOIA:
POLIGONO CATASTRAL: 7





Plan Orokorren Bulegoa
Oficina del Plan General

IZENA/DENOMINACIÓN:	02.I.b	KATASTROKO POLIGONOA:	4-7
KATEGORIA/CATEGORIA:	Bidea/Camino	POLÍGONO CATASTRAL:	

HASIERA/ORIGEN	Urdanzuloerreka (02.I / PK-746)		
AMAIERA/FIN	Barrengoloia (ER-01 / PK-3+449)		
IBILBIDEA/RECORRIDO	Urdanzuloerreka, Berkoiztegi, Barrengoloia (PK-1+060)		
BIDE-ADARRAK/RAMIFICACIONES	_____		
KATASTROKO LUR-ZATIEN MUGAK LIMITES DE PARCELAS CATASTRALES	Eskuina Derecho	11, 12, 10, 191, 9, 8, 13, 14, 19, 120, 121, 193, 80, 220, 177, 187 (Katastroko 4. Poligonoa) / (Poligono Catastral 4)	
	Ezkerra Izquierdo	126, 10, 9, 11, 122, 121, 120, 124, 20 (Katastroko 7. Poligonoa) / (Poligono Catastral 4)	

*Bideak zeharkatutako lur-zatia/Parcela atravesada por camino público

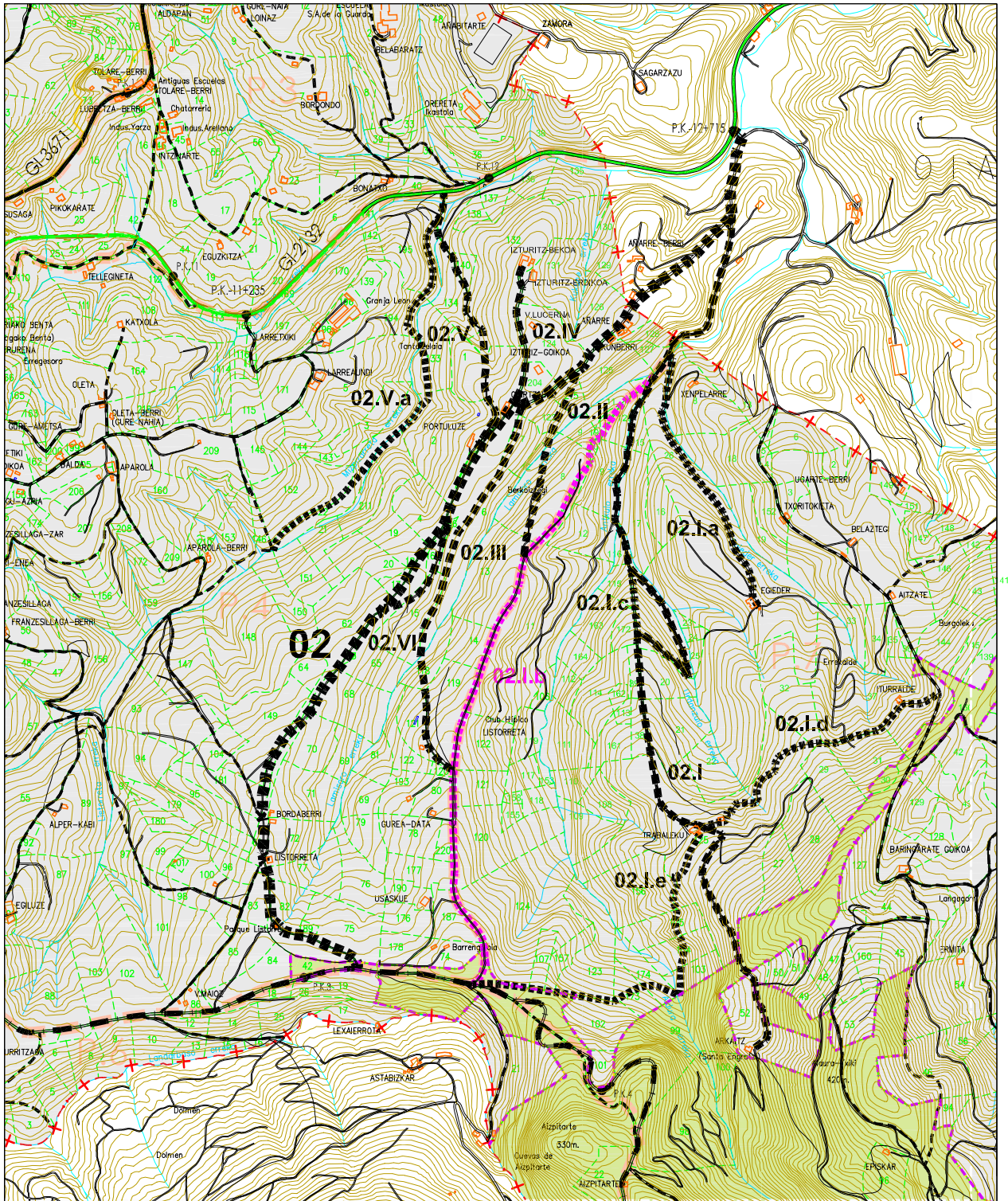
LUZERA LONGITUD m.	ZABALERA ANCHURA m.	LURZORU MOTA TIPO DE FIRME		
		Hormigoia Hormigón	Lur trinkotua Tierra Compactada	Lurra Tierra
Hasierara A origen	Partziala Parcial			
1.060		-	-	X
1.802	742	X	-	-
		-	-	-
		-	-	-
		-	-	-
		-	-	-
		-	-	-
		-	-	-
GUZTIRA:	1.802			
TOTAL:				

► Hormigoia, Listorretako Klub Hipikotik Barrengoloiaraino-ER.01 (742 m.) / Hormigón, de Club Hípico Listorreta a Barrengoloia-ER.01 (742 m.).



IZENA/DENOMINACIÓN: **02.i.b**
SAILKAPENA/CATEGORIA: HERRIBIDEA/CAMINO

KATASTROKO POLIGONOIA: 4-7
POLIGONO CATASTRAL: 4-7





Plan Orokorren Bulegoa
Oficina del Plan General

IZENA/DENOMINACIÓN:	02.I.c	KATASTROKO POLIGONOA:	7
KATEGORIA/CATEGORIA:	Bidea/Camino	POLÍGONO CATASTRAL:	

HASIERA/ORIGEN	Urdanzuloerreka (02.I / PK-1+291)		
AMAIERA/FIN	Irastalaurriko kaskoa (02.I / PK-1+798)		
IBILBIDEA/RECORRIDO	Urdanzuloerreka, Irastalaurriko kaskoa		
BIDE-ADARRAK/RAMIFICACIONES	_____		
KATASTROKO LUR-ZATIEN MUGAK LIMITES DE PARCELAS CATASTRALES	Eskuina Derecho	115, 172	
	Ezkerra Izquierdo	26	

*Bideak zeharkatutako lur-zatia/Parcela atravesada por camino público

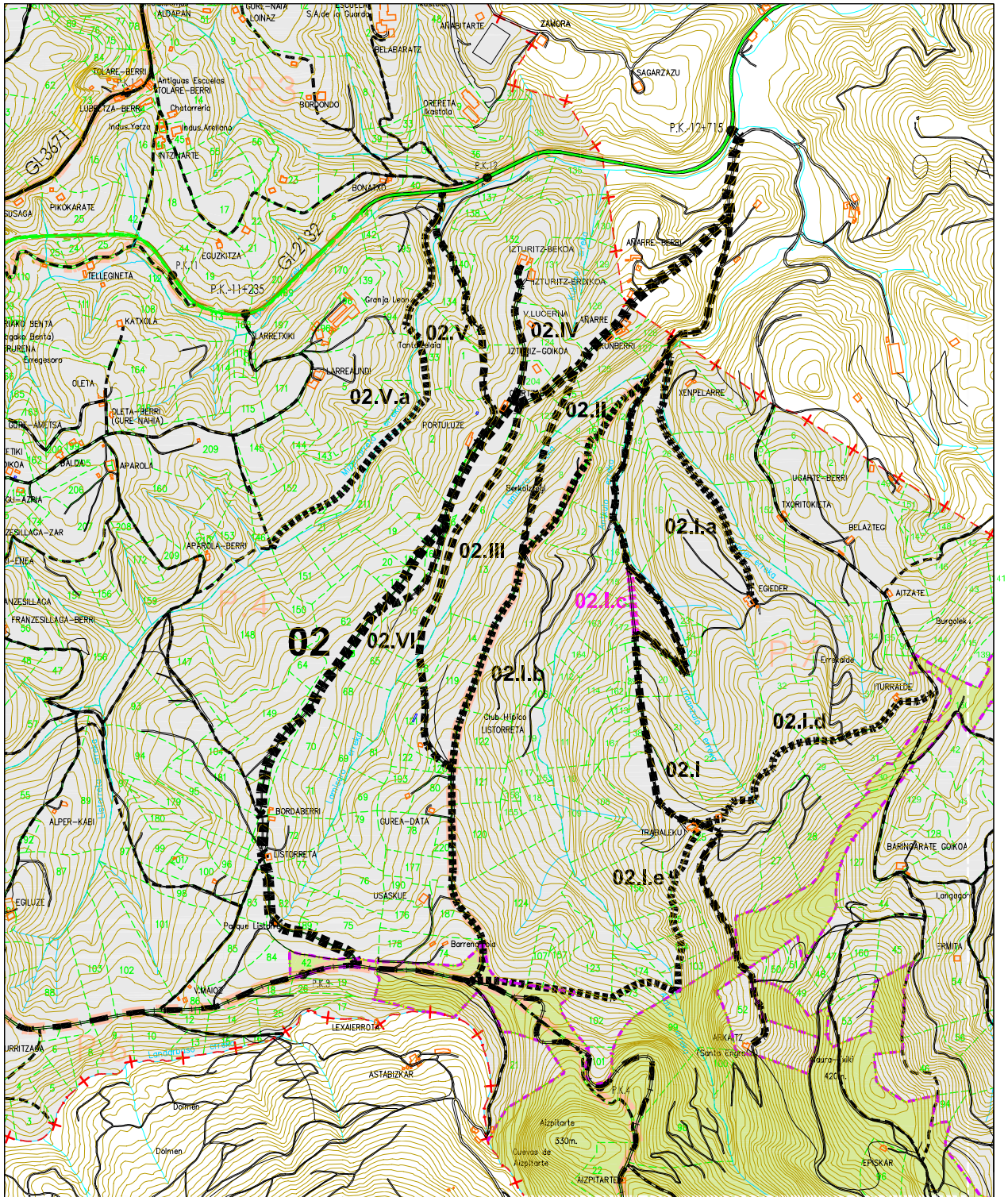
LUZERA LONGITUD m.	ZABALERA ANCHURA m.	LURZORU MOTA TIPO DE FIRME		
		Hormigoia Hormigón	Lur trinkotua Tierra Compactada	Lurra Tierra
Hasierara A origen	Partziala Parcial			
178	4	X	-	-
		-	-	-
		-	-	-
		-	-	-
		-	-	-
		-	-	-
		-	-	-
		-	-	-
GUZTIRA:	178			
TOTAL:				

► Hormigoia egoera txarrean / Hormigón en mal estado.



IZENA/DENOMINACIÓN: 02.I.c
SAILKAPENA/CATEGORIA: HERRIBIDEA/CAMINO

KATASTROKO POLIGONOIA:
POLIGONO CATASTRAL: 7





Plan Orokorren Bulegoa
Oficina del Plan General

IZENA/DENOMINACIÓN:	02.I.d	KATASTROKO POLIGONOA:	7
KATEGORIA/CATEGORIA:	Bidea/Camino	POLÍGONO CATASTRAL:	

HASIERA/ORIGEN	Trabaleku (02.I / PK-2+376)		
AMAIERA/FIN	Iturralde (03 / PK-2+049)		
IBILBIDEA/RECORRIDO	Trabaleku, Saspuru azpia, Iturralde		
BIDE-ADARRAK/RAMIFICACIONES	_____		
KATASTROKO LUR-ZATIEN MUGAK LIMITES DE PARCELAS CATASTRALES	Eskuina Derecho	125*, 32*, 29*, 37*, 31	
	Ezkerra Izquierdo	125*, 32*, 29*, 37*	

*Bideak zeharkatutako lur-zatia/Parcela atravesada por camino público

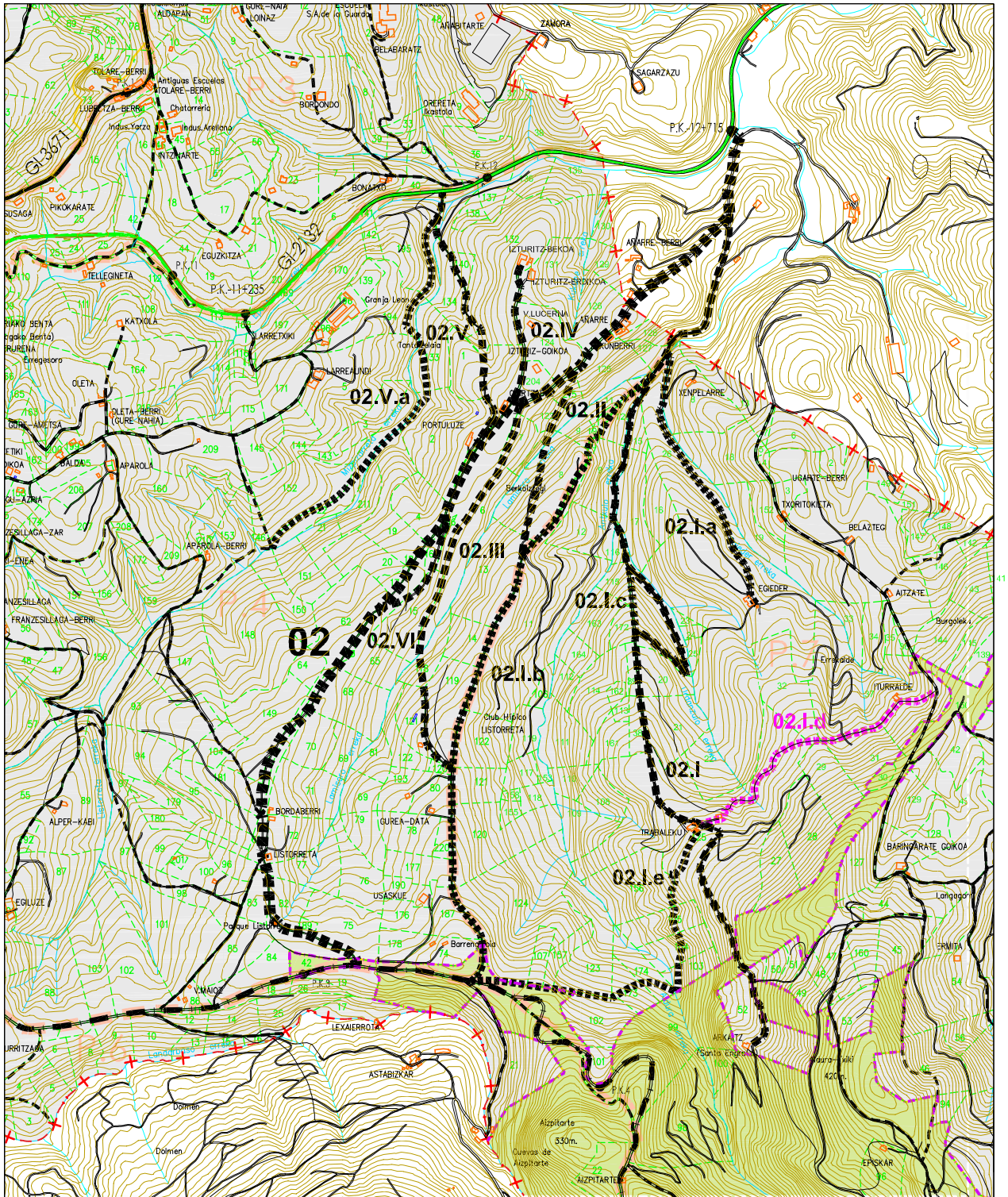
LUZERA LONGITUD m.		ZABALERA ANCHURA m.	LURZORU MOTA TIPO DE FIRME		
Hasierara A origen	Partziala Parcial		Hormigoia Hormigón	Lur trinkotua Tierra Compactada	Lurra Tierra
801		2	-	-	X
			-	-	-
			-	-	-
			-	-	-
			-	-	-
			-	-	-
			-	-	-
			-	-	-
			-	-	-
GUZTIRA:	801				
TOTAL:					





IZENA/DENOMINACIÓN: 02.i.d
SAILKAPENA/CATEGORIA: HERRIBIDEA/CAMINO

KATASTROKO POLIGONOIA:
POLIGONO CATASTRAL: 7





Plan Orokorren Bulegoa
Oficina del Plan General

IZENA/DENOMINACIÓN:	02.I.e	KATASTROKO POLIGONOA:	7
KATEGORIA/CATEGORIA:	Bidea/Camino	POLÍGONO CATASTRAL:	

HASIERA/ORIGEN	Trabaleku (02.I / PK-2+376)		
AMAIERA/FIN	Barregoloia (ER-01 / PK-3+449)		
IBILBIDEA/RECORRIDO	Trabaleku, Antxulo, Barregoloia		
BIDE-ADARRAK/RAMIFICACIONES	_____		
KATASTROKO LUR-ZATIEN MUGAK LIMITES DE PARCELAS CATASTRALES	Eskuina Derecho	125*, 156, 105*, 104*, 103*, 174*, 173*, 102*, 123, 157, 107, 124, 20*	
	Ezkerra Izquierdo	125*, 105*, 104*, 103*, 174*, 173*, 102*, 20*	

*Bideak zeharkatutako lur-zatia/Parcela atravesada por camino público

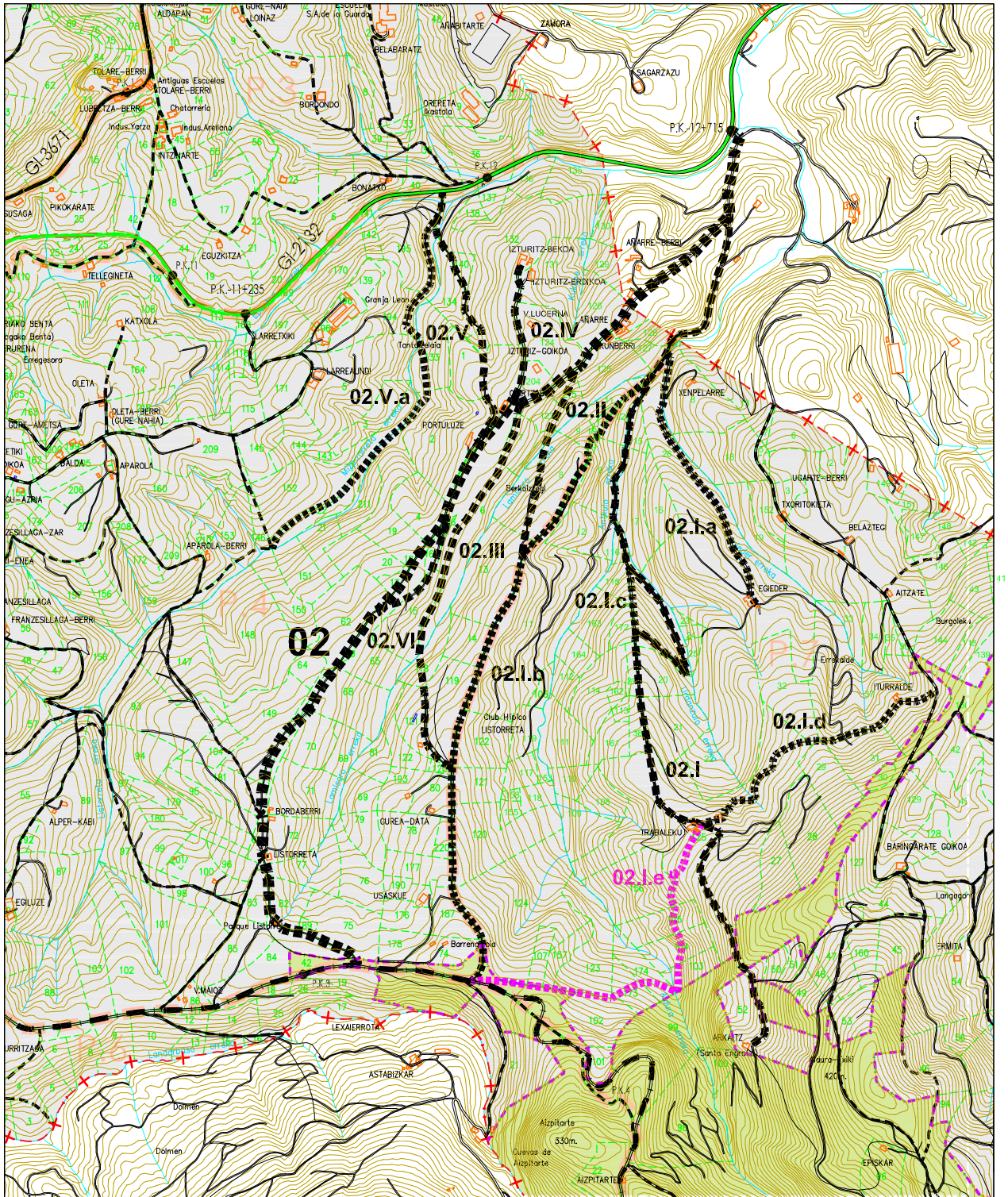
LUZERA LONGITUD m.		ZABALERA ANCHURA m.	LURZORU MOTA TIPO DE FIRME		
Hasierara A origen	Partziala Parcial		Hormigoia Hormigón	Lur trinkotua Tierra Compactada	Lurra Tierra
1.054		2	-	-	X
			-	-	-
			-	-	-
			-	-	-
			-	-	-
			-	-	-
			-	-	-
			-	-	-
			-	-	-
GUZTIRA:	1.054				
TOTAL:					





IZENA/DENOMINACIÓN: 02.i.e
SAILKAPENA/CATEGORIA: HERRIBIDEA/CAMINO

KATASTROKO POLIGONOIA:
POLIGONO CATASTRAL: 7





Plan Orokoraren Bulegoa
Oficina del Plan General

IZENA/DENOMINACIÓN:	02.II	KATASTROKO POLIGONOA:	4
KATEGORIA/CATEGORIA:	Bidea/Camino	POLÍGONO CATASTRAL:	

HASIERA/ORIGEN	Lekunberri (02 / PK-862)		
AMAIERA/FIN	Sorotxokoerreka (02.I.b / PK-602)		
IBILBIDEA/RECORRIDO	Lekunberri, Sorotxokoerreka		
BIDE-ADARRAK/RAMIFICACIONES	_____		
KATASTROKO LUR-ZATIEN MUGAK LIMITES DE PARCELAS CATASTRALES	Eskuina Derecho	215*, 123*, 7*, 12, 8*, 13*	
	Ezkerra Izquierdo	215*, 123*, 8*, 13*	

*Bideak zeharkatutako lur-zatia/Parcela atravesada por camino público

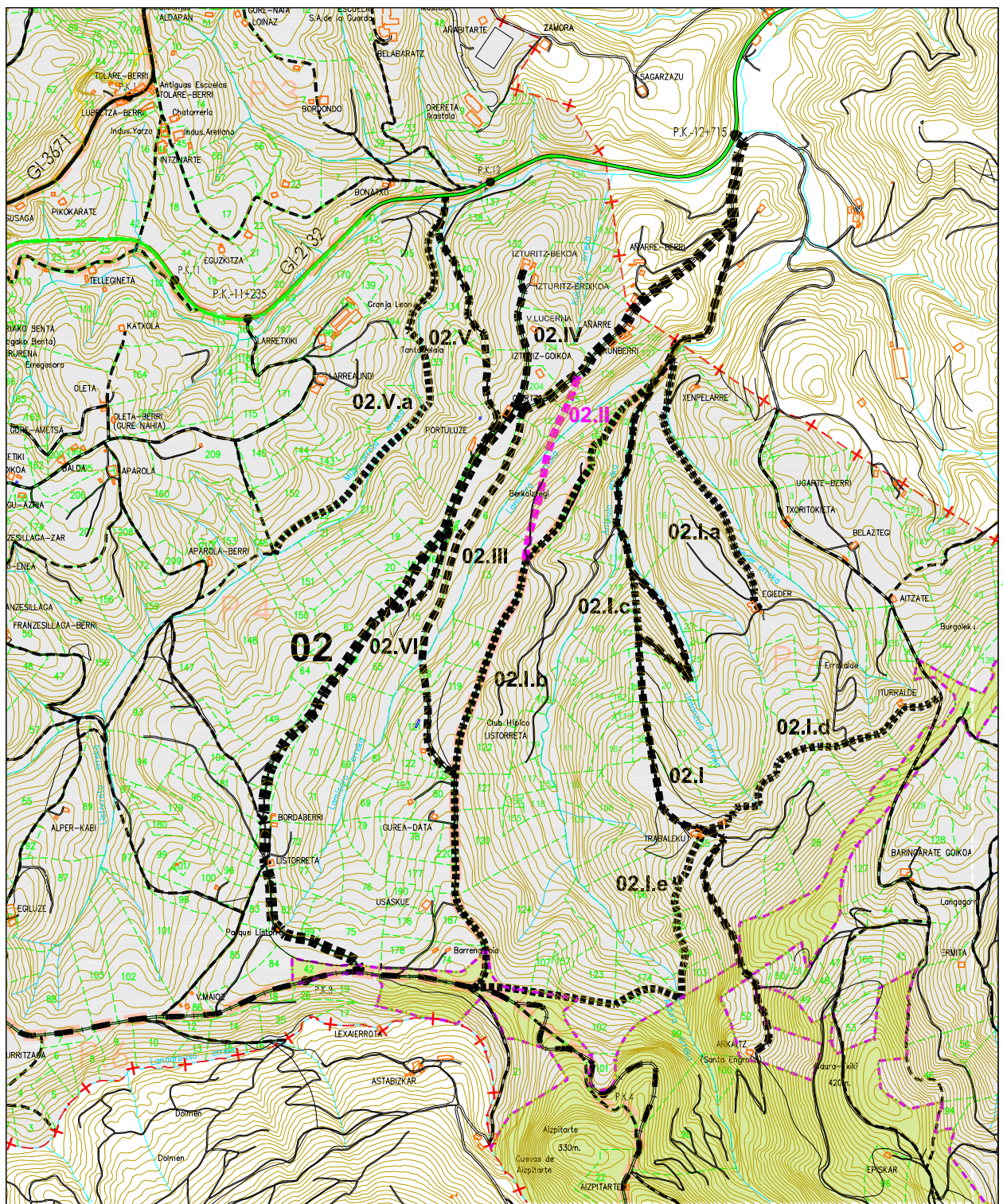
LUZERA LONGITUD m.		ZABALERA ANCHURA m.	LURZORU MOTA TIPO DE FIRME		
Hasierara A origen	Partziala Parcial		Hormigoia Hormigón	Lur trinkotua Tierra Compactada	Lurra Tierra
215		3	-	-	X
510	295	2	-	-	X
			-	-	-
			-	-	-
			-	-	-
			-	-	-
			-	-	-
			-	-	-
GUZTIRA:	510				
TOTAL:					





IZENA/DENOMINACIÓN: 02.II
SAILKAPENA/CATEGORIA: HERRIBIDEA/CAMINO

KATASTROKO POLIGONOIA:
POLIGONO CATASTRAL: 4





Plan Orokorren Bulegoa
Oficina del Plan General

IZENA/DENOMINACIÓN:	02.III	KATASTROKO POLIGONOA:	4
KATEGORIA/CATEGORIA:	Bidea/Camino	POLÍGONO CATASTRAL:	

HASIERA/ORIGEN	Oiartzabal (02 / PK-993)		
AMAIERA/FIN	Ispilunea (02.I.b / PK-1+202)		
IBILBIDEA/RECORRIDO	Oiartzabal, Lamizuloerreka, Ispilunea		
BIDE-ADARRAK/RAMIFICACIONES	_____		
KATASTROKO LUR-ZATIEN MUGAK LIMITES DE PARCELAS CATASTRALES	Eskuina Derecho	7, 6*, 15, 118*, 121	
	Ezkerra Izquierdo	6*, 118*, 119	

*Bideak zeharkatutako lur-zatia/Parcela atravesada por camino público

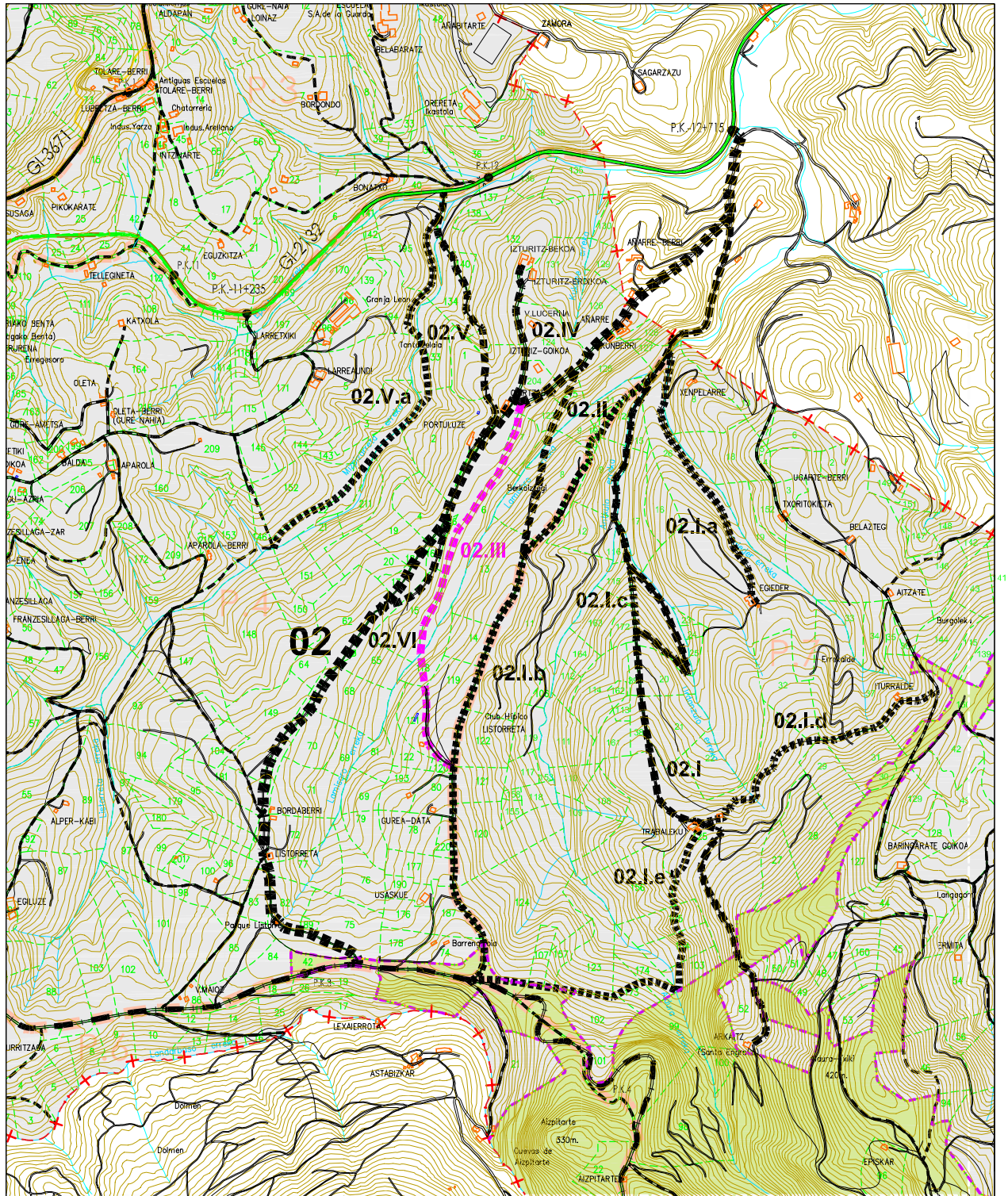
LUZERA LONGITUD m.		ZABALERA ANCHURA m.	LURZORU MOTA TIPO DE FIRME		
Hasierara A origen	Partziala Parcial		Hormigoia Hormigón	Lur trinkotua Tierra Compactada	Lurra Tierra
725		3	-	-	X
			-	-	-
			-	-	-
			-	-	-
			-	-	-
			-	-	-
			-	-	-
			-	-	-
			-	-	-
GUZTIRA: TOTAL:	725				





IZENA/DENOMINACIÓN: 02.III
SAILKAPENA/CATEGORIA: HERRIBIDEA/CAMINO

KATASTROKO POLIGONOIA:
POLIGONO CATASTRAL: 4





Plan Orokorren Bulegoa
Oficina del Plan General

IZENA/DENOMINACIÓN:	02.IV	KATASTROKO POLIGONOA:	4
KATEGORIA/CATEGORIA:	Bidea/Camino	POLÍGONO CATASTRAL:	

HASIERA/ORIGEN		Oiartzabal (02 / PK-1+015)
AMAIERA/FIN		Isturitzagabekoa
IBILBIDEA/RECORRIDO		Isturitzagagoikoa, Lucerna etxea (Kukune), Isturitzagabekoa
BIDE-ADARRAK/RAMIFICACIONES		_____
KATASTROKO LUR-ZATIEN MUGAK LIMITES DE PARCELAS CATASTRALES	Eskuina Derecho	204, 124, 131, 132*
	Ezkerra Izquierdo	1, 132*

*Bideak zeharkatutako lur-zatia/Parcela atravesada por camino público

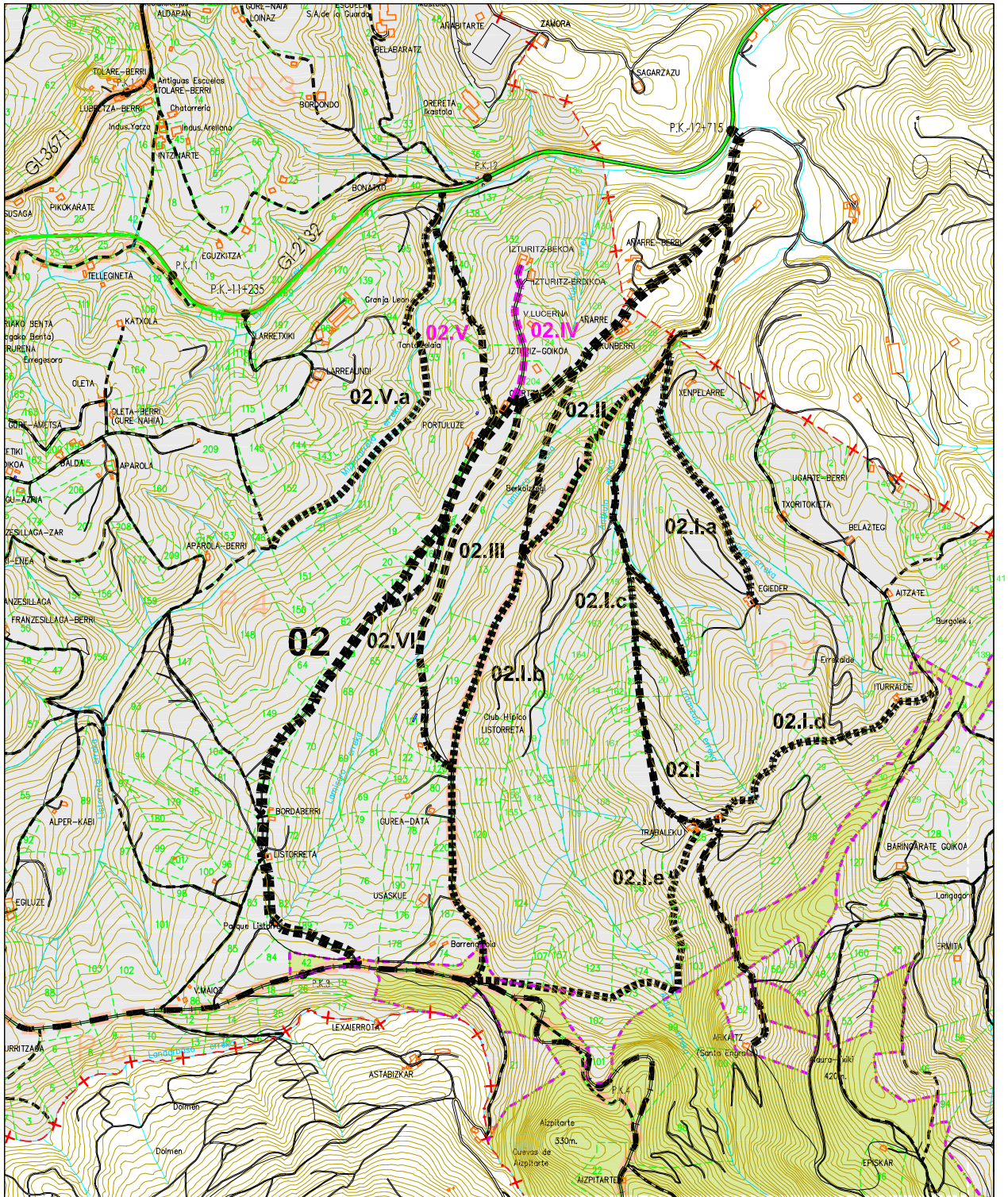
LUZERA LONGITUD m.		ZABALERA ANCHURA m.	LURZORU MOTA TIPO DE FIRME		
Hasierara A origen	Partziala Parcial		Hormigoia Hormigón	Lur trinkotua Tierra Compactada	Lurra Tierra
369		4	X	-	-
			-	-	-
			-	-	-
			-	-	-
			-	-	-
			-	-	-
			-	-	-
			-	-	-
			-	-	-
GUZTIRA:	369				
TOTAL:					





IZENA/DENOMINACIÓN: 02.IV
SAILKAPENA/CATEGORIA: HERRIBIDEA/CAMINO

KATASTROKO POLIGONOIA:
POLIGONO CATASTRAL: 4





Plan Orokorren Bulegoa
Oficina del Plan General

IZENA/DENOMINACIÓN:	02.V	KATASTROKO POLIGONOA:	4
KATEGORIA/CATEGORIA:	Bidea/Camino	POLÍGONO CATASTRAL:	

HASIERA/ORIGEN	Portuluze (02 / PK-1+159)	
AMAIERA/FIN	Urdaniturrierreka (GI-2132 / PK-11+874)	
IBILBIDEA/RECORRIDO	Portuluze, Tantaizelaia, Iturraundi, Urdaniturrierreka	
BIDE-ADARRAK/RAMIFICACIONES	02.V.a	
KATASTROKO LUR-ZATIEN MUGAK LIMITES DE PARCELAS CATASTRALES	Eskuina Derecho	67, 1*, 140, 132*
	Ezkerra Izquierdo	2, 1*, 134, 195, 132*

*Bideak zeharkatutako lur-zatia/Parcela atravesada por camino público

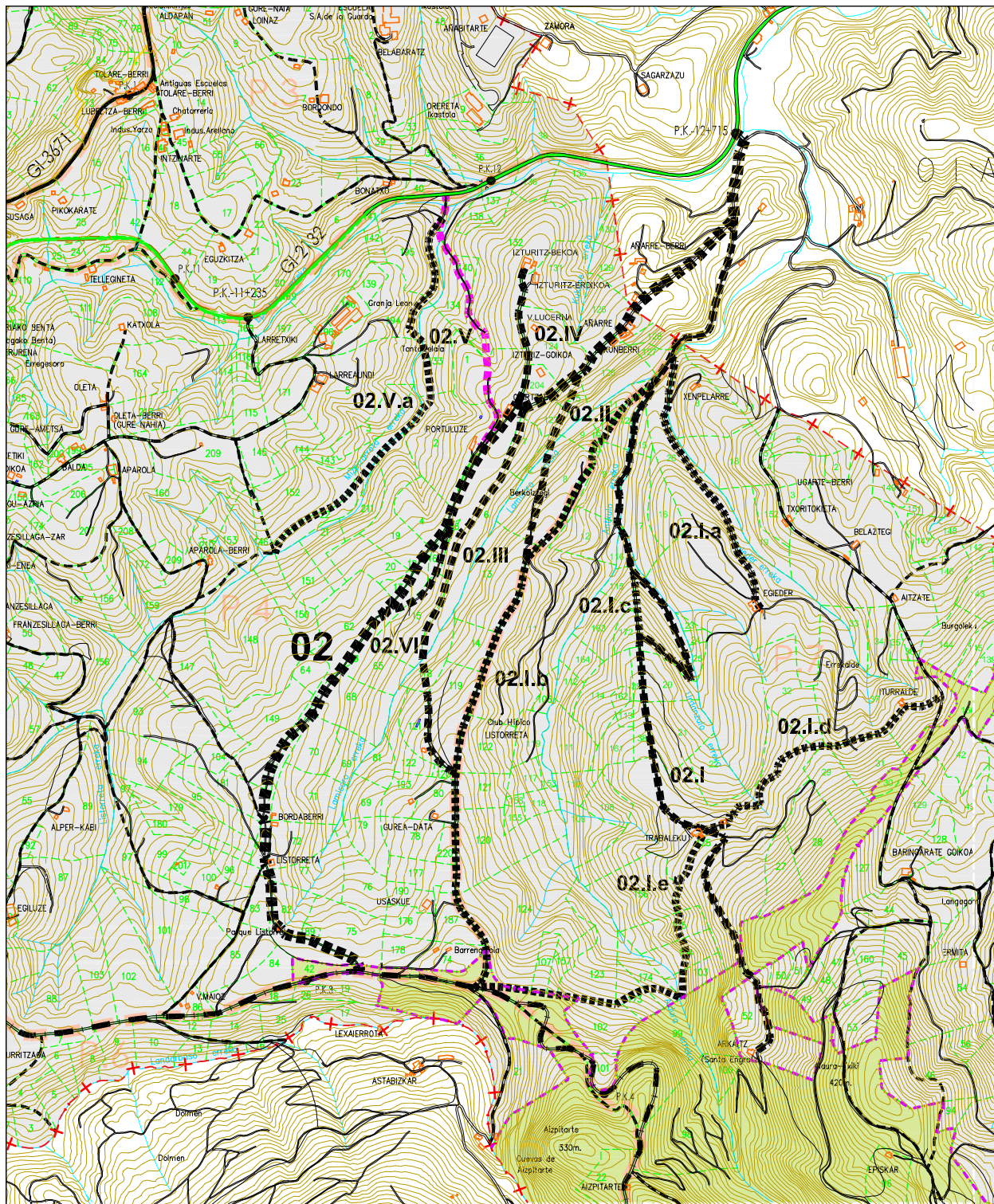
LUZERA LONGITUD m.		ZABALERA ANCHURA m.	LURZORU MOTA TIPO DE FIRME		
Hasierara A origen	Partziala Parcial		Hormigoia Hormigón	Lur trinkotua Tierra Compactada	Lurra Tierra
538		3	-	X	-
672	134	3	X	-	-
738	66	5	-	X	-
			-	-	-
			-	-	-
			-	-	-
			-	-	-
			-	-	-
			-	-	-
GUZTIRA:	738				
TOTAL:					





IZENA/DENOMINACIÓN: **02.V**
SAILKAPENA/CATEGORIA: HERRIBIDEA/CAMINO

KATASTROKO POLIGONOIA:
POLIGONO CATASTRAL: 4





Plan Orokorren Bulegoa
Oficina del Plan General

IZENA/DENOMINACIÓN:	02.V.a	KATASTROKO POLIGONOA:	4
KATEGORIA/CATEGORIA:	Bidea/Camino	POLÍGONO CATASTRAL:	

HASIERA/ORIGEN	Urtxabaleta (02.V / PK-674)		
AMAIERA/FIN	Mizpizarreta (01.I / PK-319)		
IBILBIDEA/RECORRIDO	Urtxabaleta, Egilegor, Mizpizarreta		
BIDE-ADARRAK/RAMIFICACIONES	_____		
KATASTROKO LUR-ZATIEN MUGAK LIMITES DE PARCELAS CATASTRALES	Eskuina Derecho	195*, 194*, 133*, 22*, 152	
	Ezkerra Izquierdo	195*, 194*, 133*, 2, 19, 22*	

*Bideak zeharkatutako lur-zatia/Parcela atravesada por camino público

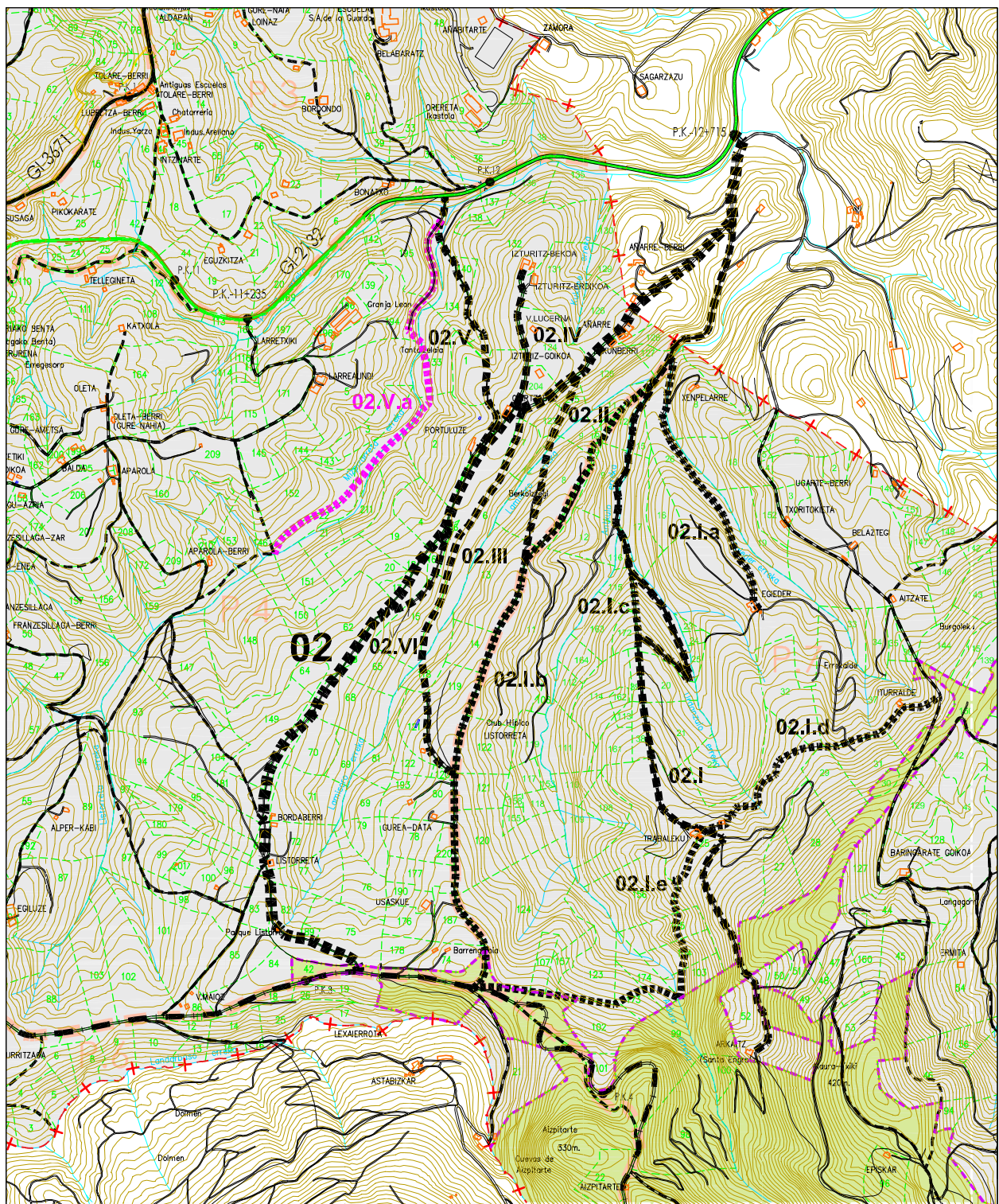
LUZERA LONGITUD m.		ZABALERA ANCHURA m.	LURZORU MOTA TIPO DE FIRME		
Hasierara A origen	Partziala Parcial		Hormigoia Hormigón	Lur trinkotua Tierra Compactada	Lurra Tierra
1.118		2	-	-	X
			-	-	-
			-	-	-
			-	-	-
			-	-	-
			-	-	-
			-	-	-
			-	-	-
			-	-	-
GUZTIRA: TOTAL: 1.118					





IZENA/DENOMINACIÓN: 02.V.a
SAILKAPENA/CATEGORIA: HERRIBIDEA/CAMINO

KATASTROKO POLIGONOIA:
POLIGONO CATASTRAL: 4





Plan Orokorren Bulegoa
Oficina del Plan General

IZENA/DENOMINACIÓN:	02.VI	KATASTROKO POLIGONOA:	4
KATEGORIA/CATEGORIA:	Bidea/Camino	POLÍGONO CATASTRAL:	

HASIERA/ORIGEN	Sorotxoko loizuloa (02 / PK-1+371)	
AMAIERA/FIN	Sorotxoko loizuloa (02 / PK-1+654)	
IBILBIDEA/RECORRIDO	Sorotxoko loizuloa	
BIDE-ADARRAK/RAMIFICACIONES	_____	
KATASTROKO LUR-ZATIEN MUGAK LIMITES DE PARCELAS CATASTRALES	Eskuina Derecho	65*, 16
	Ezkerra Izquierdo	66, 6, 15, 65*

*Bideak zeharkatutako lur-zatia/Parcela atravesada por camino público

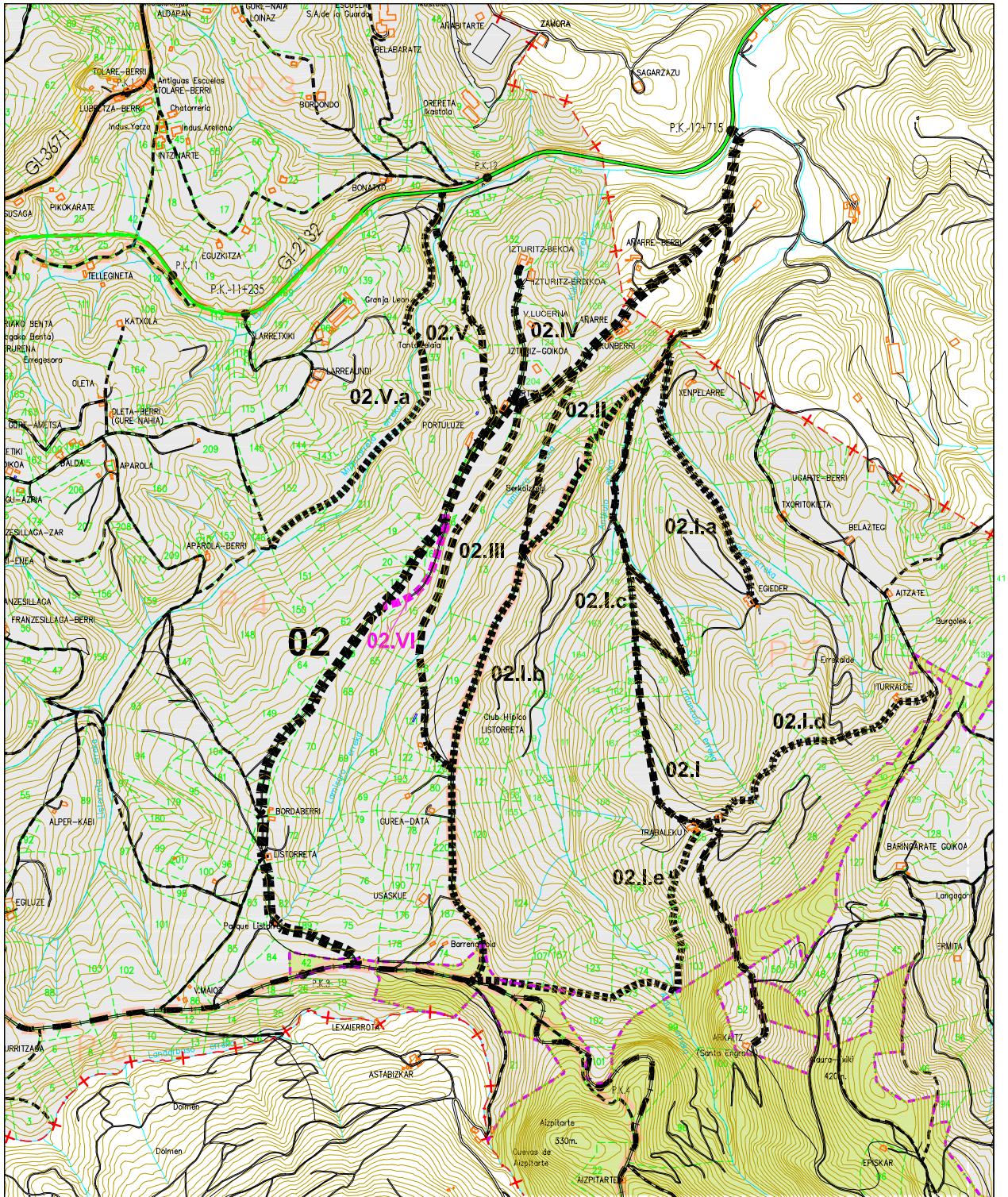
LUZERA LONGITUD m.		ZABALERA ANCHURA m.	LURZORU MOTA TIPO DE FIRME		
Hasierara A origen	Partziala Parcial		Hormigoia Hormigón	Lur trinkotua Tierra Compactada	Lurra Tierra
314		3	-	-	X
			-	-	-
			-	-	-
			-	-	-
			-	-	-
			-	-	-
			-	-	-
			-	-	-
GUZTIRA:	314				
TOTAL:					





IZENA/DENOMINACIÓN: **02.VI**
SAILKAPENA/CATEGORIA: HERRIBIDEA/CAMINO

KATASTROKO POLIGONOIA:
POLIGONO CATASTRAL: 4





Plan Orokoraren Bulegoa
Oficina del Plan General

IZENA/DENOMINACIÓN:	03	KATASTROKO POLIGONOA:	7-8
KATEGORIA/CATEGORIA:	Bidea/Camino	POLÍGONO CATASTRAL:	

HASIERA/ORIGEN	Urdaniibarreko zubia (GI-2132 / PK-12+715 / Oiartzungo UM / T.M. Oiartzun)		
AMAIERA/FIN	Malmazar		
IBILBIDEA/RECORRIDO	Urdaniibarreko zubia, Txoritokieta, Aizate, Baringarategoikoa, Episkar, Aldura, Ezpalaurri, Burkondo, Malmazar		
BIDE-ADARRAK/RAMIFICACIONES	03.I, 03.II (03.II.a), 03.III (03.III.a), 03.IV, 03.V, 03.VI, 03.VII, 03.VIII, 03.IX		
KATASTROKO LUR-ZATIEN MUGAK LIMITES DE PARCELAS CATASTRALES	Eskuina Derecho	13, 18, 152, 1*, 36, 150*, 37*, 99*, 127, 44*, 47*, 48*, 53*	
	Ezkerra Izquierdo	7, 5, 4, 3, 1*, 150*, 37*, 99*, 128, 129, 44*, 45*, 160, 47*, 48*, 53*, 98	

*Bideak zeharkatutako lur-zatia/Parcela atravesada por camino público

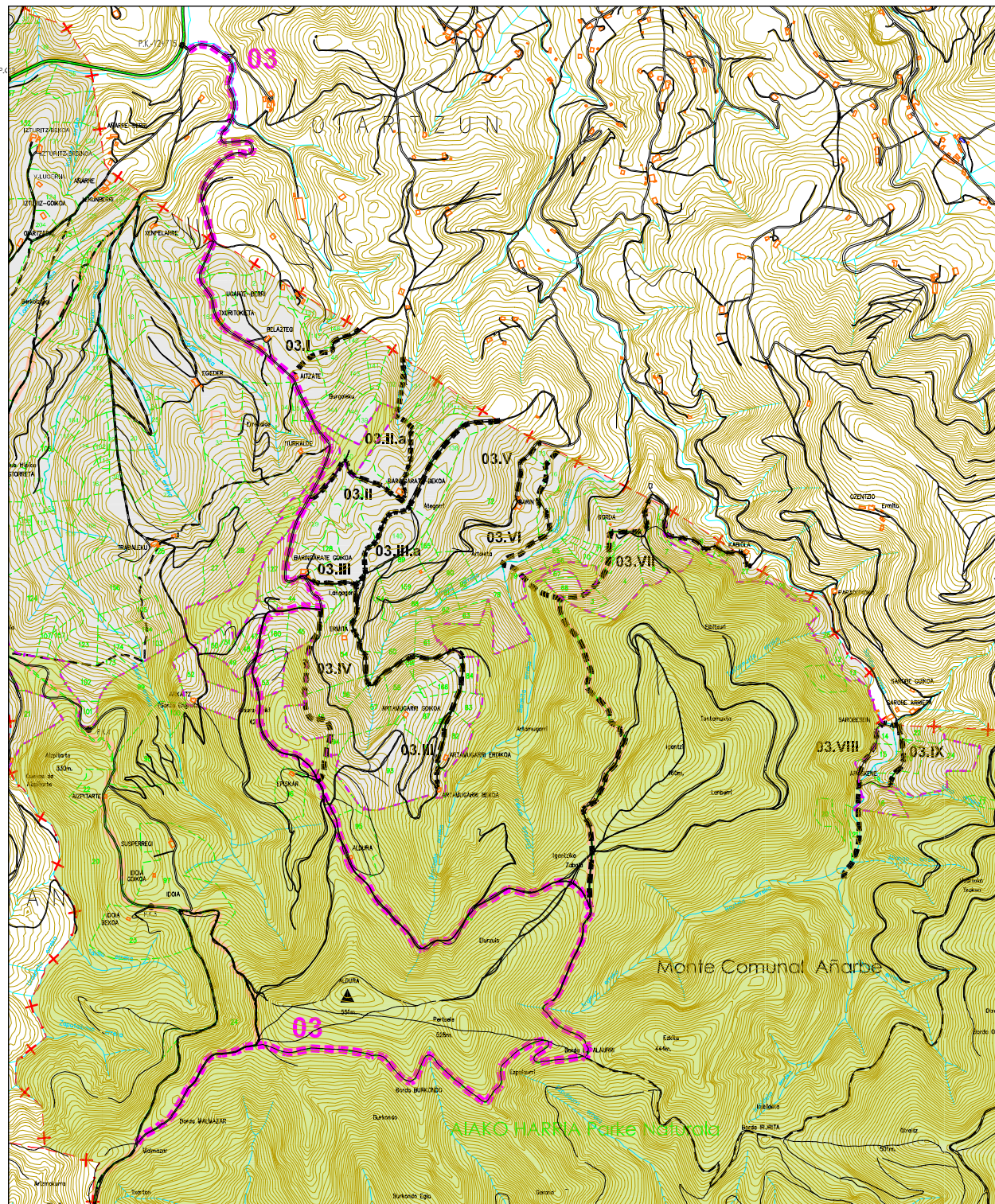
LUZERA LONGITUD m.		ZABALERA ANCHURA m.	LURZORU MOTA TIPO DE FIRME		
Hasierara A origen	Partziala Parcial		Hormigoia Hormigón	Lur trinkotua Tierra Compactada	Lurra Tierra
3.774		4	X	-	-
4.094	320	4	-	X	-
8.215	4.121	4	-	-	X
			-	-	-
			-	-	-
			-	-	-
			-	-	-
			-	-	-
GUZTIRA:	8.215				
TOTAL:					

- ▶ Hormigoia, Episkar baserriraino / Hormigón, hasta caserío Episkar.
- ▶ 1.095 m. Oiartzungo UMan / 1.095 m. en T.M. de Oiartzun
- ▶ 4.907 m. Añarbeko Herri Basotik / 4.907 m. en Monte Comunal Añarbe



IZENA/DENOMINACIÓN: 03
SAILKAPENA/CATEGORIA: BIDEA/CAMINO

KATASTROKO POLIGONOIA:
POLIGONO CATASTRAL: 7-8





Plan Orokorren Bulegoa
Oficina del Plan General

IZENA/DENOMINACIÓN:	03.I	KATASTROKO POLIGONOA:	7
KATEGORIA/CATEGORIA:	Bidea/Camino	POLÍGONO CATASTRAL:	

HASIERA/ORIGEN	Aizate (03 / PK-665)		
AMAIERA/FIN	Kastilluzar erreka (Oartzungo UM) / (T.M. de Oartzun)		
IBILBIDEA/RECORRIDO	Aizate, Kastilluzar erreka		
BIDE-ADARRAK/RAMIFICACIONES	_____		
KATASTROKO LUR-ZATIEN MUGAK LIMITES DE PARCELAS CATASTRALES	Eskuina Derecho	1*, 146*, 142	
	Ezkerra Izquierdo	1*, 146*, 148	

*Bideak zeharkatutako lur-zatia/Parcela atravesada por camino público

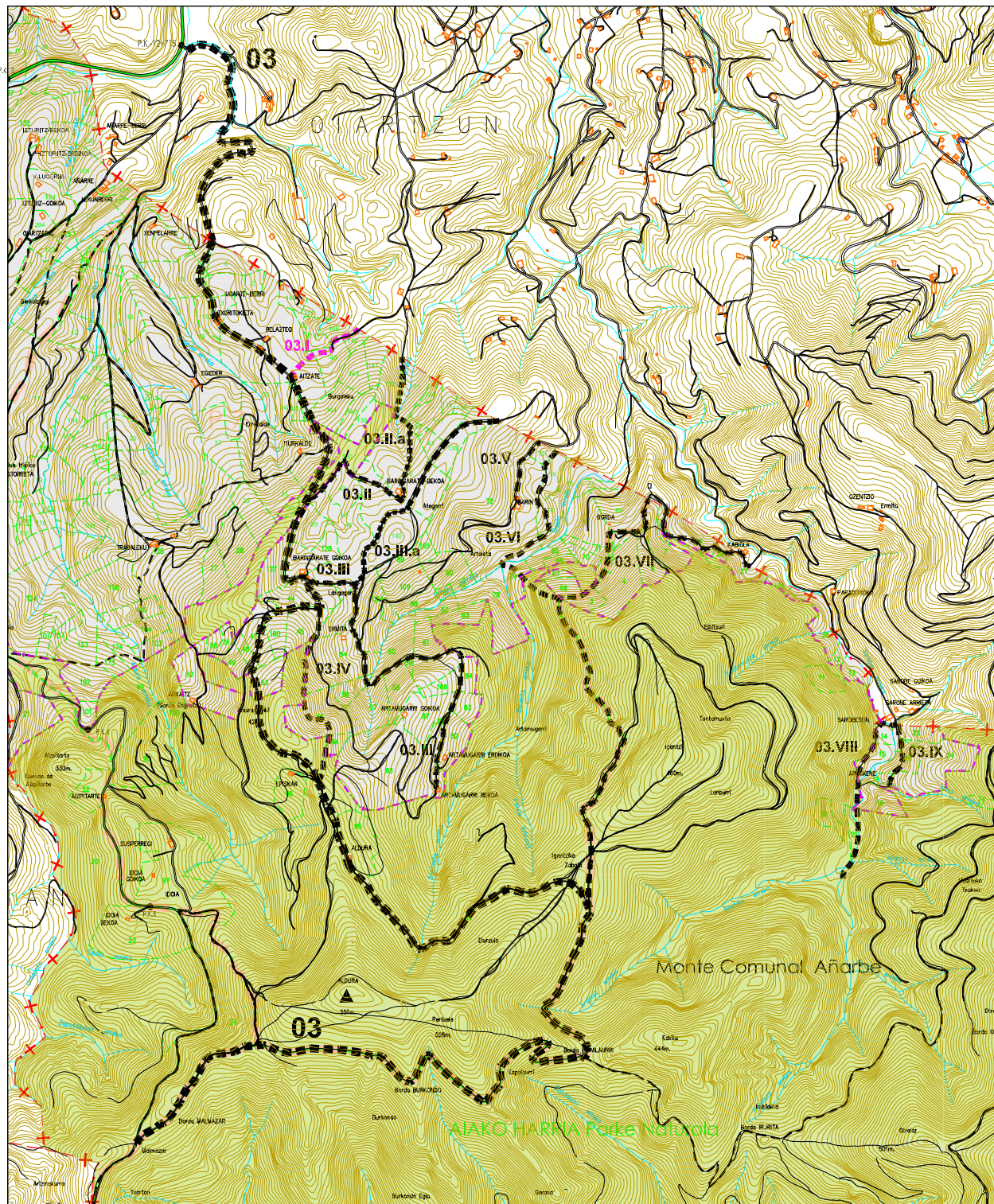
LUZERA LONGITUD m.		ZABALERA ANCHURA m.	LURZORU MOTA TIPO DE FIRME		
Hasierara A origen	Partziala Parcial		Hormigoia Hormigón	Lur trinkotua Tierra Compactada	Lurra Tierra
329		3	-	-	X
			-	-	-
			-	-	-
			-	-	-
			-	-	-
			-	-	-
			-	-	-
			-	-	-
			-	-	-
GUZTIRA:	329				
TOTAL:					

► Oartzungo Iturriotz auzoraino jarraitzen du / Continúa hasta el barrio de Iturriotz de Oartzun.



IZENA/DENOMINACIÓN: 03.I
SAILKAPENA/CATEGORIA: BIDEA/CAMINO

KATASTROKO POLIGONOIA:
POLIGONO CATASTRAL: 7





Plan Orokorren Bulegoa
Oficina del Plan General

IZENA/DENOMINACIÓN:	03.II	KATASTROKO POLIGONOA:	7
KATEGORIA/CATEGORIA:	Bidea/Camino	POLÍGONO CATASTRAL:	

HASIERA/ORIGEN		Fermistebe (03 / PK-1+162)
AMAIERA/FIN		Iratzeleku (Oiertzungo UM) / (T.M. de Oiertzun)
IBILBIDEA/RECORRIDO		Fermistebe, Aizateko gaina, Baringaratebekoa, Iratzeleku
BIDE-ADARRAK/RAMIFICACIONES		03.II.a
KATASTROKO LUR-ZATIEN MUGAK LIMITES DE PARCELAS CATASTRALES	Eskuina Derecho	43, 42, 140*, 40*, 138*
	Ezkerra Izquierdo	150, 140*, 40*, 41, 137, 138*

*Bideak zeharkatutako lur-zatia/Parcela atravesada por camino público

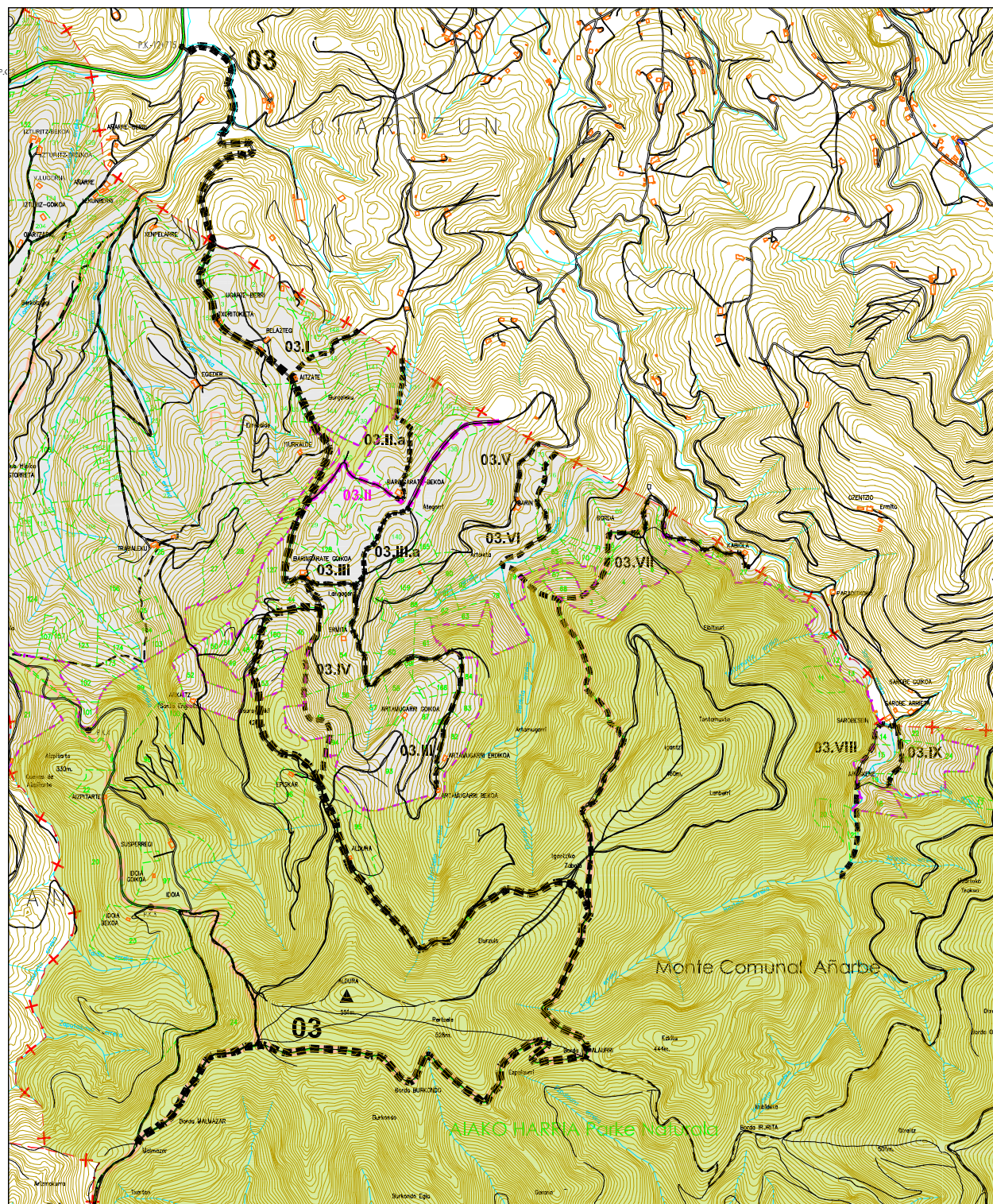
LUZERA LONGITUD m.		ZABALERA ANCHURA m.	LURZORU MOTA TIPO DE FIRME		
Hasierara A origen	Partziala Parcial		Hormigoia Hormigón	Lur trinkotua Tierra Compactada	Lurra Tierra
436		4	X	-	-
995	559	3	-	-	X
			-	-	-
			-	-	-
			-	-	-
			-	-	-
			-	-	-
			-	-	-
			-	-	-
GUZTIRA: TOTAL:	995				

- ▶ Hormigoia Baringaratebekoaraino / Hormigón hasta Baringaratebekoa.
- ▶ Oiertzungo Iturriotz auzoraino jarraitzen du / Continúa hasta el barrio Iturriotz de Oiertzun.



IZENA/DENOMINACIÓN: 03.II
SAILKAPENA/CATEGORIA: BIDEA/CAMINO

KATASTROKO POLIGONOIA:
POLIGONO CATASTRAL: 7





Plan Orokorraren Bulegoa
Oficina del Plan General

IZENA/DENOMINACIÓN:	03.II.a	KATASTROKO POLIGONOA:	7
KATEGORIA/CATEGORIA:	Bidea/Camino	POLÍGONO CATASTRAL:	

HASIERA/ORIGEN	Baringaratebekoa (03.II / PK-436)		
AMAIERA/FIN	Lantxaerreka (Oartzungo UM) / (T.M. de Oartzun)		
IBILBIDEA/RECORRIDO	Baringaratebekoa, Sarkinako zuloa, Lantxaerreka		
BIDE-ADARRAK/RAMIFICACIONES	_____		
KATASTROKO LUR-ZATIEN MUGAK LIMITES DE PARCELAS CATASTRALES	Eskuina Derecho	40*, 133, 131	
	Ezkerra Izquierdo	40*, 150, 132	

*Bideak zeharkatutako lur-zatia/Parcela atravesada por camino público

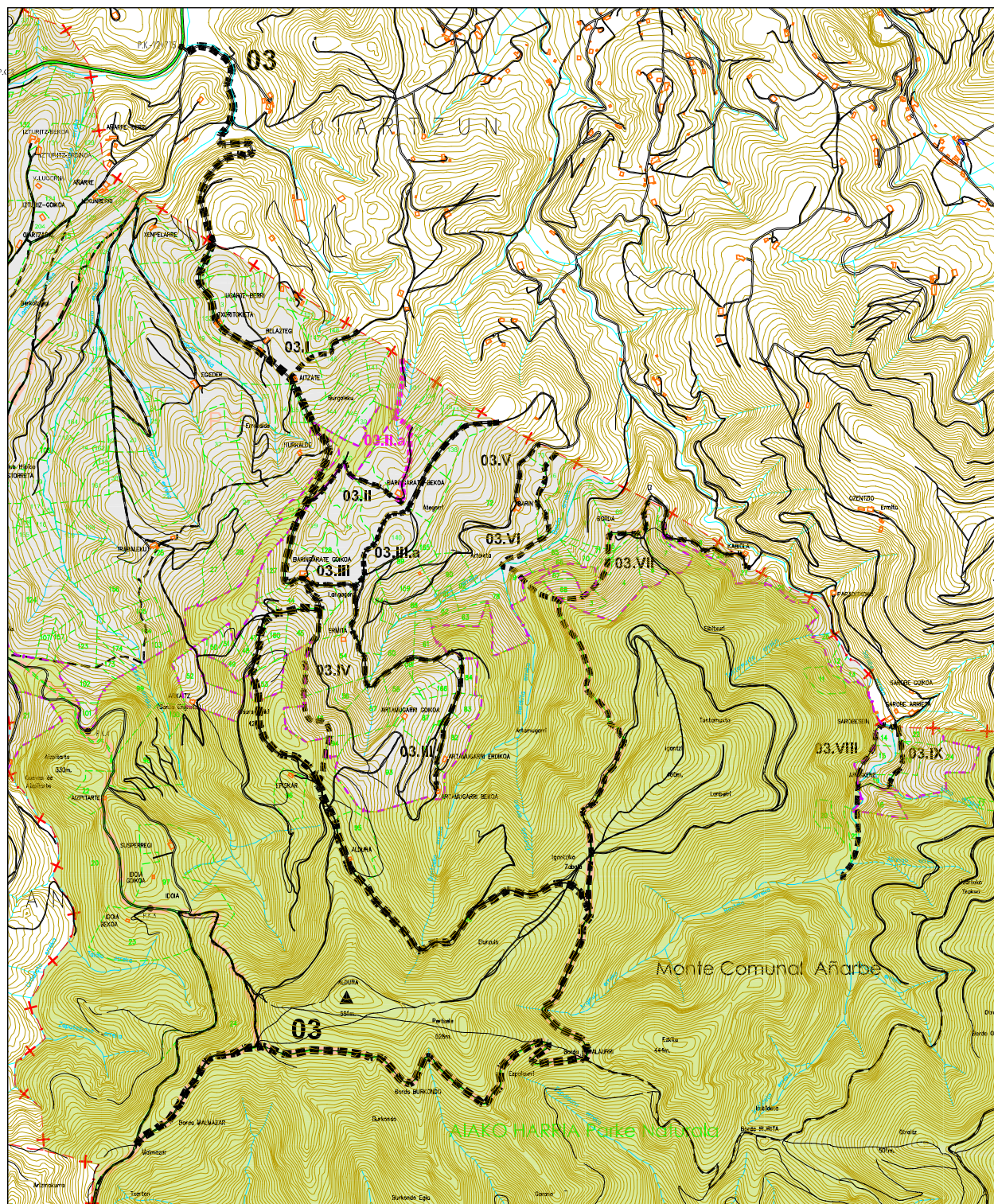
LUZERA LONGITUD m.		ZABALERA ANCHURA m.	LURZORU MOTA TIPO DE FIRME		
Hasierara A origen	Partziala Parcial		Hormigoia Hormigón	Lur trinkotua Tierra Compactada	Lurra Tierra
589		3	-	-	X
			-	-	-
			-	-	-
			-	-	-
			-	-	-
			-	-	-
			-	-	-
			-	-	-
			-	-	-
GUZTIRA: TOTAL:	589				

► Oartzungo Iturriotz auzoraino jarraitzen du / Continúa hasta el barrio de Iturriotz de Oartzun.



IZENA/DENOMINACIÓN: 03.II.a
SAILKAPENA/CATEGORIA: BIDEA/CAMINO

KATASTROKO POLIGONOIA:
POLIGONO CATASTRAL: 7





Plan Orokoraren Bulegoa
Oficina del Plan General

IZENA/DENOMINACIÓN:	03.III	KATASTROKO POLIGONOA:	7
KATEGORIA/CATEGORIA:	Bidea/Camino	POLÍGONO CATASTRAL:	

HASIERA/ORIGEN	Baringarategoikoa (03 / PK-1+566)		
AMAIERA/FIN	Baringarategoikoa, Artamugarribekoa		
IBILBIDEA/RECORRIDO	Barigarateermita, Koatziki, Artamugarrierdikoa, Artamugarribekoa		
BIDE-ADARRAK/RAMIFICACIONES	03.III.a		
KATASTROKO LUR-ZATIEN MUGAK LIMITES DE PARCELAS CATASTRALES	Eskuina Derecho	44, 43*, 140*, 54*, 56*, 57, 58, 59, 61*, 166, 87, 86, 93*	
	Ezkerra Izquierdo	43*, 140*, 54*, 56*, 60, 61*, 84, 83, 82, 93*	

*Bideak zeharkatutako lur-zatia/Parcela atravesada por camino público

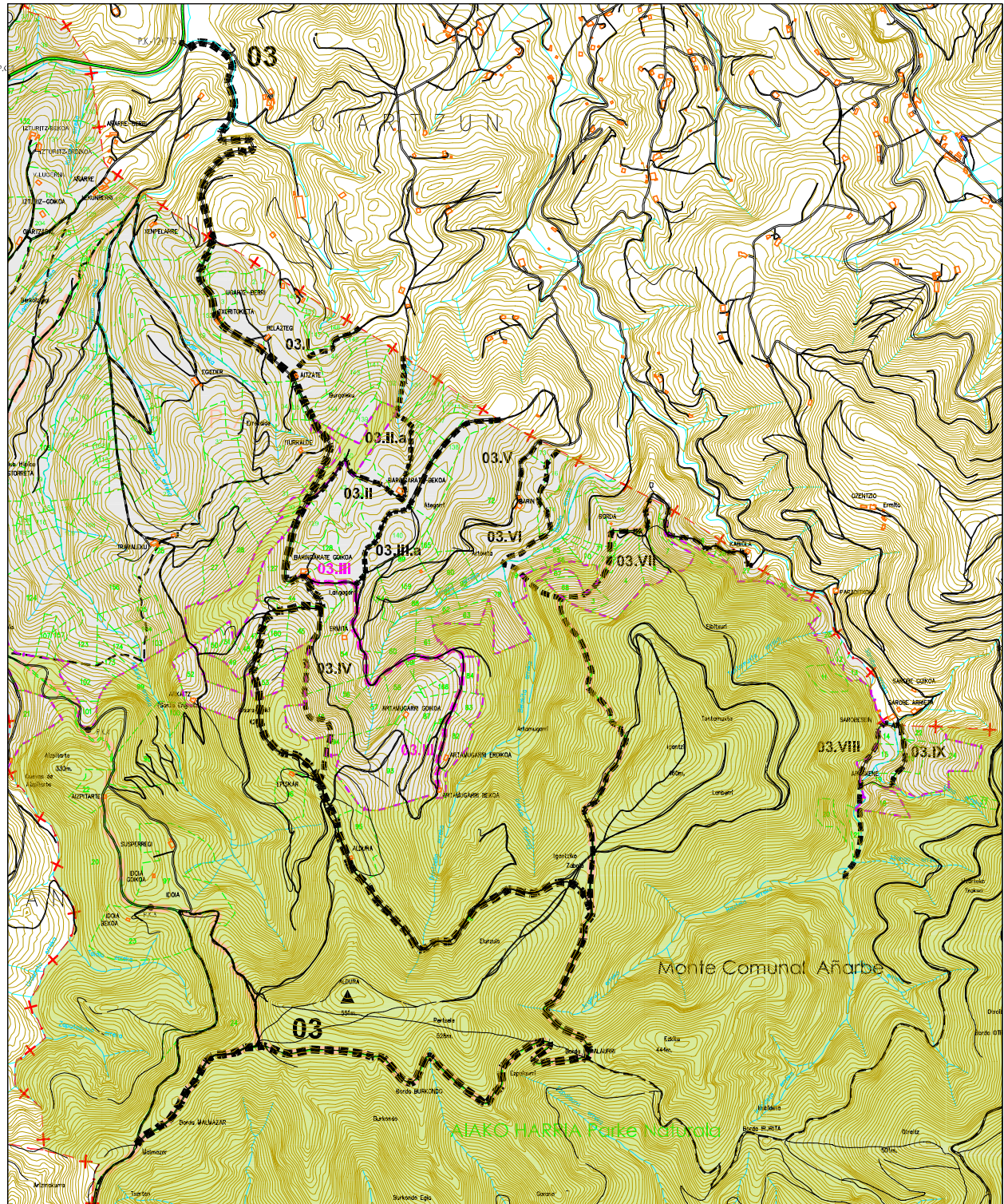
LUZERA LONGITUD m.		ZABALERA ANCHURA m.	LURZORU MOTA TIPO DE FIRME		
Hasierara A origen	Partziala Parcial		Hormigoia Hormigón	Lur trinkotua Tierra Compactada	Lurra Tierra
1.521		3	-	-	X
			-	-	-
			-	-	-
			-	-	-
			-	-	-
			-	-	-
			-	-	-
			-	-	-
GUZTIRA:	1.521				
TOTAL:					





IZENA/DENOMINACIÓN: 03.III
SAILKAPENA/CATEGORIA: BIDEA/CAMINO

KATASTROKO POLIGONOIA:
POLIGONO CATASTRAL: 7





Plan Orokoraren Bulegoa
Oficina del Plan General

IZENA/DENOMINACIÓN:	03.III.a	KATASTROKO POLIGONOA:	7
KATEGORIA/CATEGORIA:	Bidea/Camino	POLÍGONO CATASTRAL:	

HASIERA/ORIGEN		Kukularre (03.III / PK-220)
AMAIERA/FIN		Langagorri (03.II / PK-498)
IBILBIDEA/RECORRIDO		Kukularre, Lapurbide, Langagorri
BIDE-ADARRAK/RAMIFICACIONES		_____
KATASTROKO LUR-ZATIEN MUGAK LIMITES DE PARCELAS CATASTRALES	Eskuina Derecho	140*
	Ezkerra Izquierdo	140*, 43

*Bideak zeharkatutako lur-zatia/Parcela atravesada por camino público

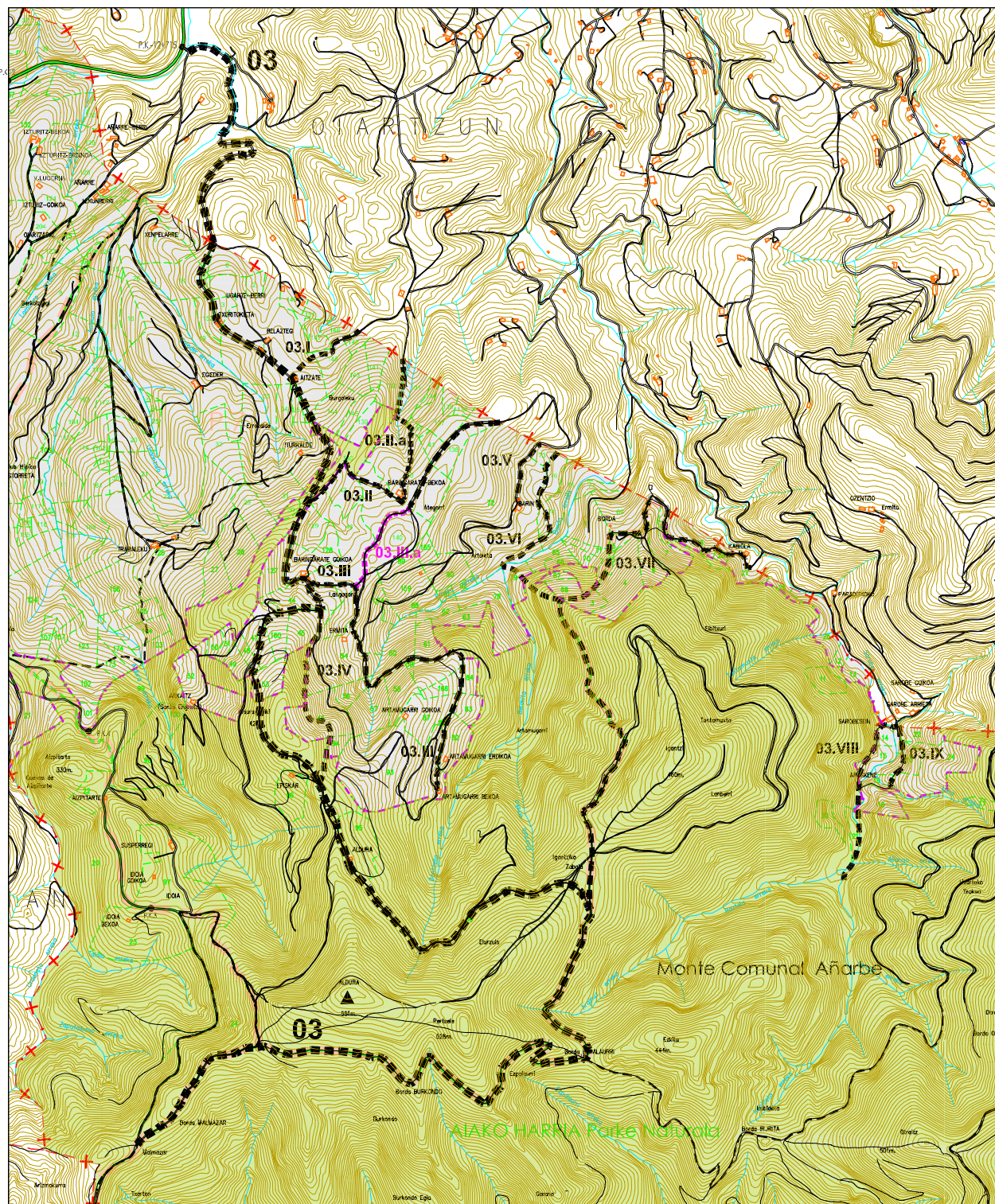
LUZERA LONGITUD m.		ZABALERA ANCHURA m.	LURZORU MOTA TIPO DE FIRME		
Hasierara A origen	Partziala Parcial		Hormigoia Hormigón	Lur trinkotua Tierra Compactada	Lurra Tierra
392		3	-	-	X
			-	-	-
			-	-	-
			-	-	-
			-	-	-
			-	-	-
			-	-	-
			-	-	-
			-	-	-
GUZTIRA: TOTAL:	392				





IZENA/DENOMINACIÓN: 03.III.a
SAILKAPENA/CATEGORIA: BIDEA/CAMINO

KATASTROKO POLIGONOIA:
POLIGONO CATASTRAL: 7





Plan Orokorren Bulegoa
Oficina del Plan General

IZENA/DENOMINACIÓN:	03.IV	KATASTROKO POLIGONOA:	7
KATEGORIA/CATEGORIA:	Bidea/Camino	POLÍGONO CATASTRAL:	

HASIERA/ORIGEN	Baringaratermita (03 / PK-1+711)		
AMAIERA/FIN	Episkarreko zabala (03 / PK-2+656)		
IBILBIDEA/RECORRIDO	Baringaratermita, Episkarreko zabala		
BIDE-ADARRAK/RAMIFICACIONES	_____		
KATASTROKO LUR-ZATIEN MUGAK LIMITES DE PARCELAS CATASTRALES	Eskuina Derecho	45*, 46*	
	Ezkerra Izquierdo	45*, 140, 54, 46*, 94	

*Bideak zeharkatutako lur-zatia/Parcela atravesada por camino público

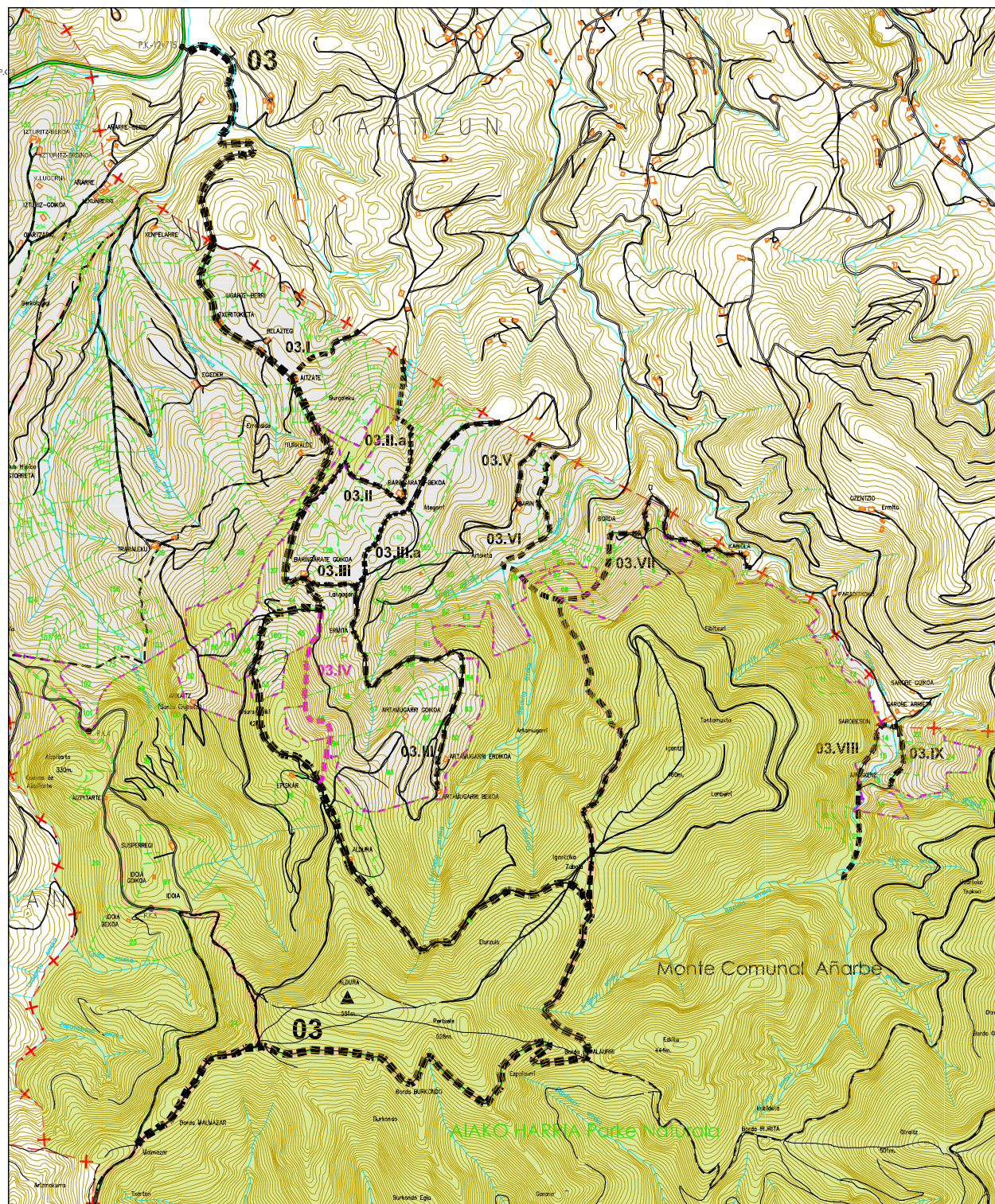
LUZERA LONGITUD m.		ZABALERA ANCHURA m.	LURZORU MOTA TIPO DE FIRME		
Hasierara A origen	Partziala Parcial		Hormigoia Hormigón	Lur trinkotua Tierra Compactada	Lurra Tierra
734		3	-	-	X
			-	-	-
			-	-	-
			-	-	-
			-	-	-
			-	-	-
			-	-	-
			-	-	-
			-	-	-
GUZTIRA: TOTAL:	734				





IZENA/DENOMINACIÓN: 03.IV
SAILKAPENA/CATEGORIA: BIDEA/CAMINO

KATASTROKO POLIGONOIA:
POLIGONO CATASTRAL: 7





Plan Orokorren Bulegoa
Oficina del Plan General

IZENA/DENOMINACIÓN:	03.V	KATASTROKO POLIGONOA:	7
KATEGORIA/CATEGORIA:	Bidea/Camino	POLÍGONO CATASTRAL:	

HASIERA/ORIGEN	Karobizarreta (Oartzungo UM) / (T.M. de Oartzun)		
AMAIERA/FIN	Barin		
IBILBIDEA/RECORRIDO	Karobizarreta, Barin		
BIDE-ADARRAK/RAMIFICACIONES	_____		
KATASTROKO LUR-ZATIEN MUGAK LIMITES DE PARCELAS CATASTRALES	Eskuina Derecho	72*	
	Ezkerra Izquierdo	72*, 73	

*Bideak zeharkatutako lur-zatia/Parcela atravesada por camino público

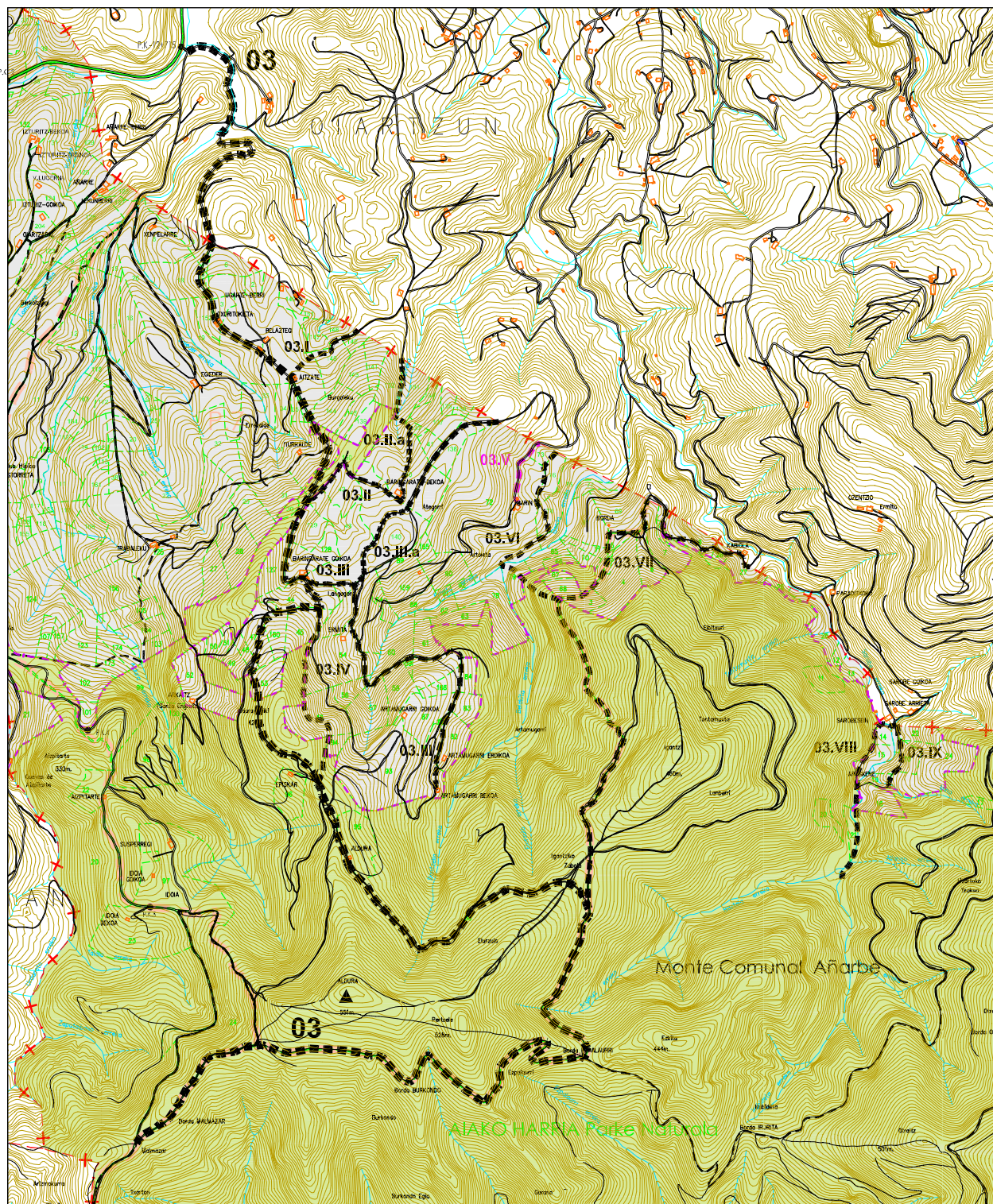
LUZERA LONGITUD m.		ZABALERA ANCHURA m.	LURZORU MOTA TIPO DE FIRME		
Hasierara A origen	Partziala Parcial		Hormigoia Hormigón	Lur trinkotua Tierra Compactada	Lurra Tierra
256		3	X	-	-
			-	-	-
			-	-	-
			-	-	-
			-	-	-
			-	-	-
			-	-	-
			-	-	-
			-	-	-
GUZTIRA: TOTAL:	256				

► Oartzungo Iturriotz auzotik dator (hormigoizatua) / Viene del barrio Iturriotz de Oartzun (hormigonado).



IZENA/DENOMINACIÓN: 03.V
SAILKAPENA/CATEGORIA: BIDEA/CAMINO

KATASTROKO POLIGONOIA:
POLIGONO CATASTRAL: 7





Plan Orokorren Bulegoa
Oficina del Plan General

IZENA/DENOMINACIÓN:	03.VI	KATASTROKO POLIGONOA:	7
KATEGORIA/CATEGORIA:	Bidea/Camino	POLÍGONO CATASTRAL:	

HASIERA/ORIGEN	Karobizarreta (Oartzungo UM) / (T.M. de Oartzun)		
AMAIERA/FIN	Artoleta (03.VII / PK-1+304)		
IBILBIDEA/RECORRIDO	Karobizarreta, Artoleta		
BIDE-ADARRAK/RAMIFICACIONES	_____		
KATASTROKO LUR-ZATIEN MUGAK LIMITES DE PARCELAS CATASTRALES	Eskuina Derecho	73, 72*, 74*, 75*, 79*	
	Ezkerra Izquierdo	76, 74*, 75*, 72*, 79*	

*Bideak zeharkatutako lur-zatia/Parcela atravesada por camino público

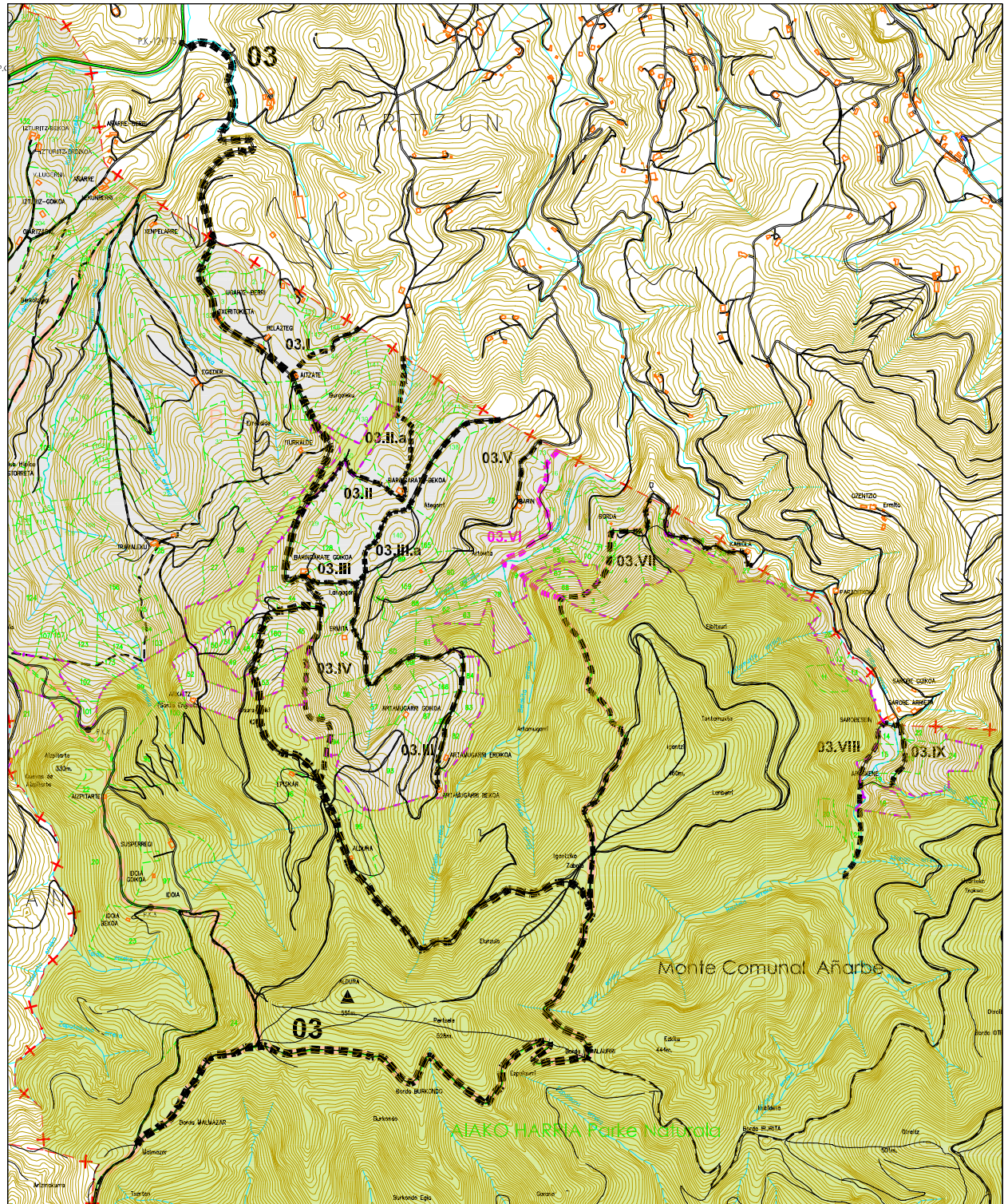
LUZERA LONGITUD m.	ZABALERA ANCHURA m.	LURZORU MOTA TIPO DE FIRME		
		Hormigoia Hormigón	Lur trinkotua Tierra Compactada	Lurra Tierra
Hasierara A origen	Partziala Parcial			
817		3		X
		-	-	-
		-	-	-
		-	-	-
		-	-	-
		-	-	-
		-	-	-
		-	-	-
GUZTIRA: TOTAL:	817			

- ▶ Oartzungo Iturriotz auzotik dator (hormigoizatua) / Viene del barrio Iturriotz de Oartzun (hormigonado).
- ▶ Azken 165 m. Añarbeko Herri Basoan / Últimos 165 m. en el Monte Comunal Añarbe.



IZENA/DENOMINACIÓN: 03.VI
SAILKAPENA/CATEGORIA: BIDEA/CAMINO

KATASTROKO POLIGONOIA:
POLIGONO CATASTRAL: 7





Plan Orokorren Bulegoa
Oficina del Plan General

IZENA/DENOMINACIÓN:	03.VII	KATASTROKO POLIGONOA:	7-8
KATEGORIA/CATEGORIA:	Bidea/Camino	POLÍGONO CATASTRAL:	

HASIERA/ORIGEN	Igantzik zabala (03 / PK-4+134)		
AMAIERA/FIN	Kabiola (Oartzungo UM) / (T.M. de Oartzun)		
IBILBIDEA/RECORRIDO	Igantzik zabala, Igantzizar, Borda, Kabiola		
BIDE-ADARRAK/RAMIFICACIONES	_____		
KATASTROKO LUR-ZATIEN MUGAK LIMITES DE PARCELAS CATASTRALES	Eskuina Derecho	3, 4, 35, 5, 6, 7, 9*, 8, 28*, 27	
	Ezkerra Izquierdo	68, 71, 81, 69, 9*, 28*	

*Bideak zeharkatutako lur-zatia/Parcela atravesada por camino público

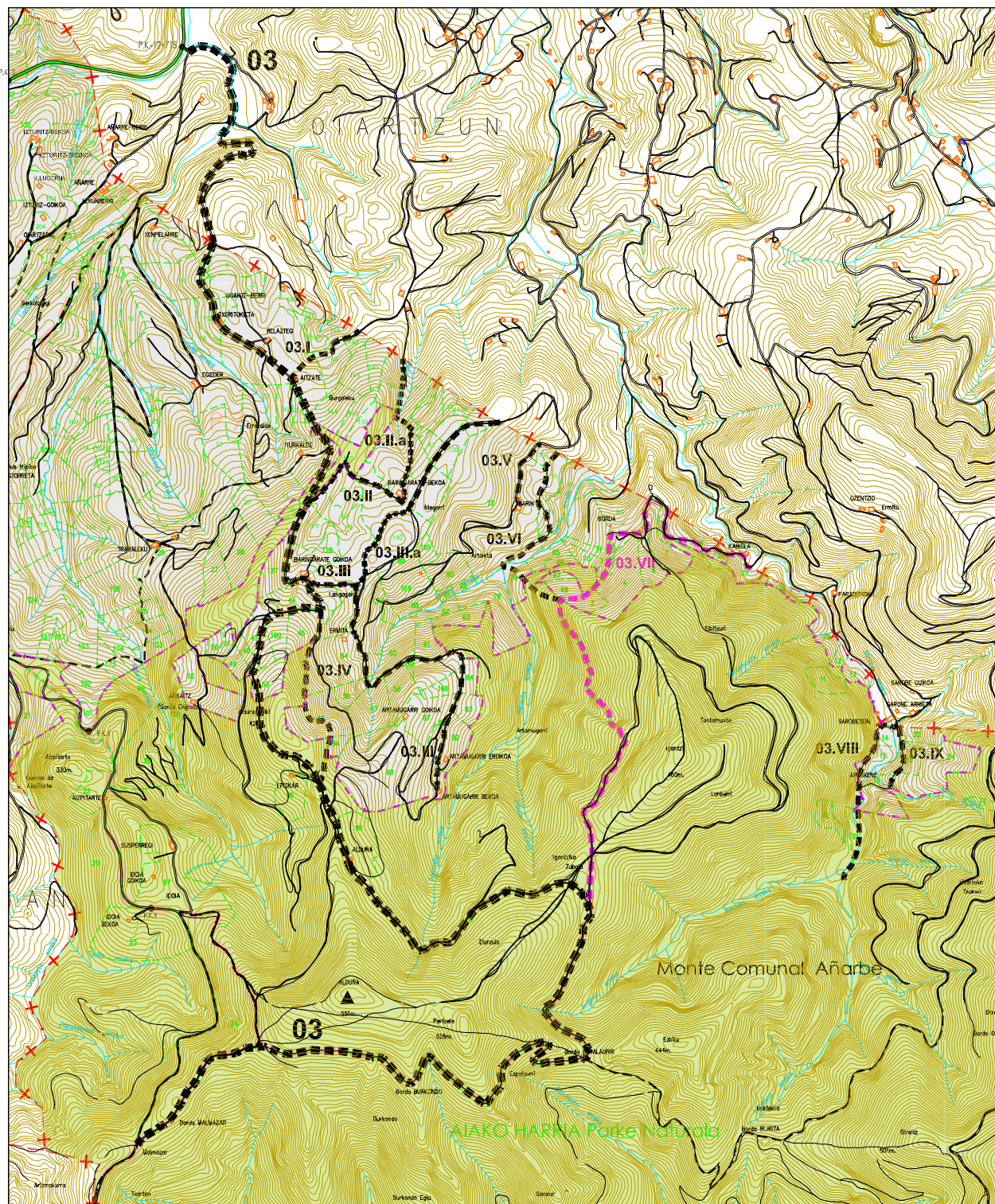
LUZERA LONGITUD m.		ZABALERA ANCHURA m.	LURZORU MOTA TIPO DE FIRME		
Hasierara A origen	Partziala Parcial		Hormigoia Hormigón	Lur trinkotua Tierra Compactada	Lurra Tierra
2.475		3	-	-	X
			-	-	-
			-	-	-
			-	-	-
			-	-	-
			-	-	-
			-	-	-
			-	-	-
GUZTIRA:	2.475				
TOTAL:					

- ▶ 100 m Oartzungo UMTik / 100 m. por T.M. de Oartzun.
- ▶ 1.304 m. Añarbeko Herri Basotik / 1.304 m. por Monte Comunal Añarbe.



IZENA/DENOMINACIÓN: 03.VII
SAILKAPENA/CATEGORIA: BIDEA/CAMINO

KATASTROKO POLIGONOIA:
POLIGONO CATASTRAL: 7-8





Plan Orokorraren Bulegoa
Oficina del Plan General

IZENA/DENOMINACIÓN:	03.VIII	KATASTROKO POLIGONOA:	8
KATEGORIA/CATEGORIA:	Bidea/Camino	POLÍGONO CATASTRAL:	

HASIERA/ORIGEN		Sarobesein (Oartzungo UM) / (T.M. de Oiartzun)
AMAIERA/FIN		Argiñozko urgurutzea (Añarbeko Herri Basoa) / (Monte Comunal Añarbe)
IBILBIDEA/RECORRIDO		Sarobesein, Arritxurieta, Argiñozko urgurutzea
BIDE-ADARRAK/RAMIFICACIONES		_____
KATASTROKO LUR-ZATIEN MUGAK LIMITES DE PARCELAS CATASTRALES	Eskuina Derecho	15*, 21
	Ezkerra Izquierdo	14, 15*, 19, 18

*Bideak zeharkatutako lur-zafia/Parcela atravesada por camino público

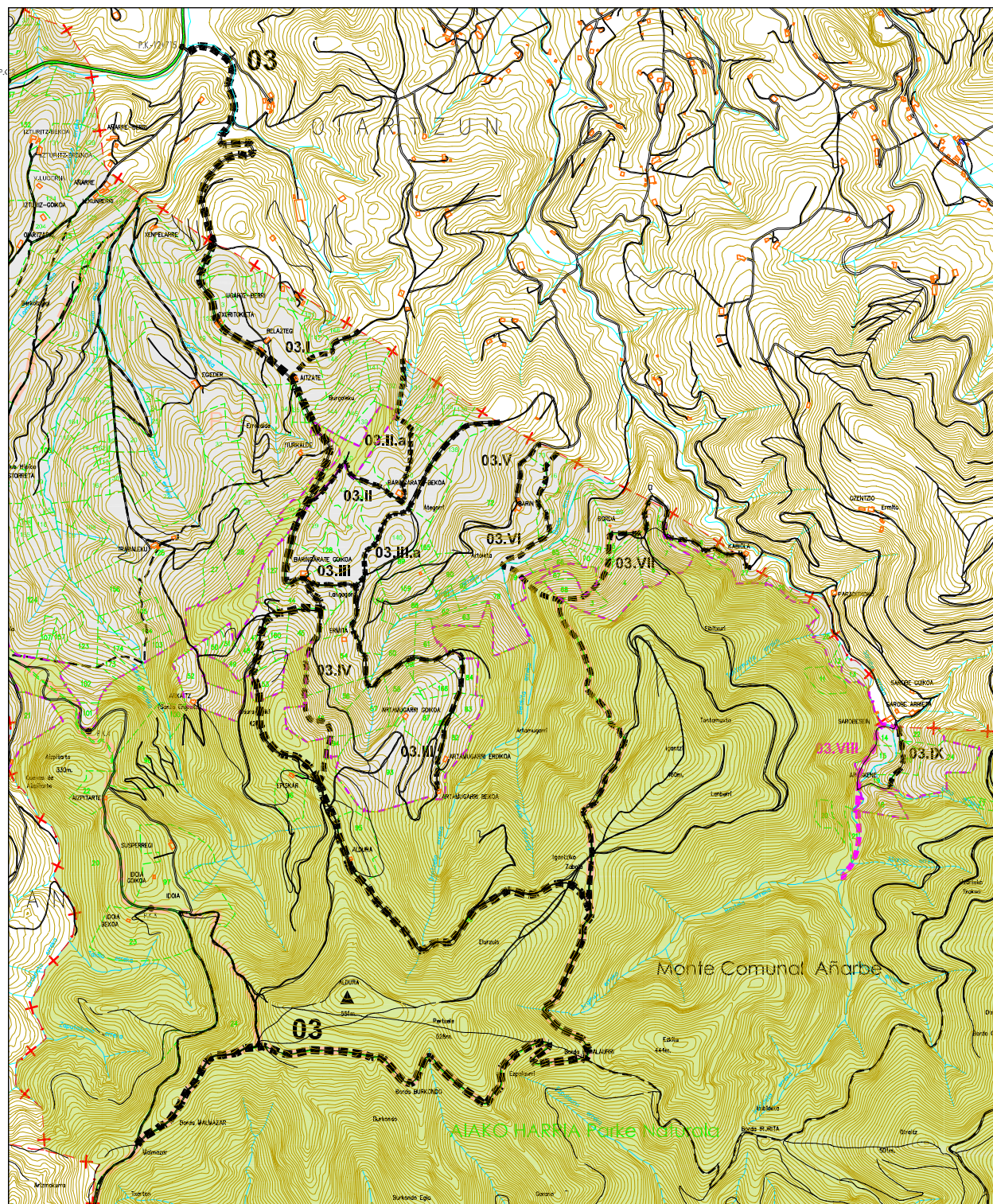
LUZERA LONGITUD m.		ZABALERA ANCHURA m.	LURZORU MOTA TIPO DE FIRME		
Hasierara A origen	Partziala Parcial		Hormigoia Hormigón	Lur trinkotua Tierra Compactada	Lurra Tierra
674		3	-	-	X
			-	-	-
			-	-	-
			-	-	-
			-	-	-
			-	-	-
			-	-	-
			-	-	-
GUZTIRA:	674				
TOTAL:					

► 269 m. Añarbeko Herri Basotik / 269 m. por el Monte Comunal Añarbe.



IZENA/DENOMINACIÓN: 03.VIII
SAILKAPENA/CATEGORIA: BIDEA/CAMINO

KATASTROKO POLIGONOIA:
POLIGONO CATASTRAL: 8





Plan Orokoraren Bulegoa
Oficina del Plan General

IZENA/DENOMINACIÓN:	03.IX	KATASTROKO POLIGONOA:	8
KATEGORIA/CATEGORIA:	Bidea/Camino	POLÍGONO CATASTRAL:	

HASIERA/ORIGEN	Sarobesein (Oartzungo UM) / (T.M. de Oartzun)		
AMAIERA/FIN	Arroskenea		
IBILBIDEA/RECORRIDO	Arroskenea		
BIDE-ADARRAK/RAMIFICACIONES	_____		
KATASTROKO LUR-ZATIEN MUGAK LIMITES DE PARCELAS CATASTRALES	Eskuina Derecho	15, 10*, 19	
	Ezkerra Izquierdo	22, 10*, 24	

*Bideak zeharkatutako lur-zatia/Parcela atravesada por camino público

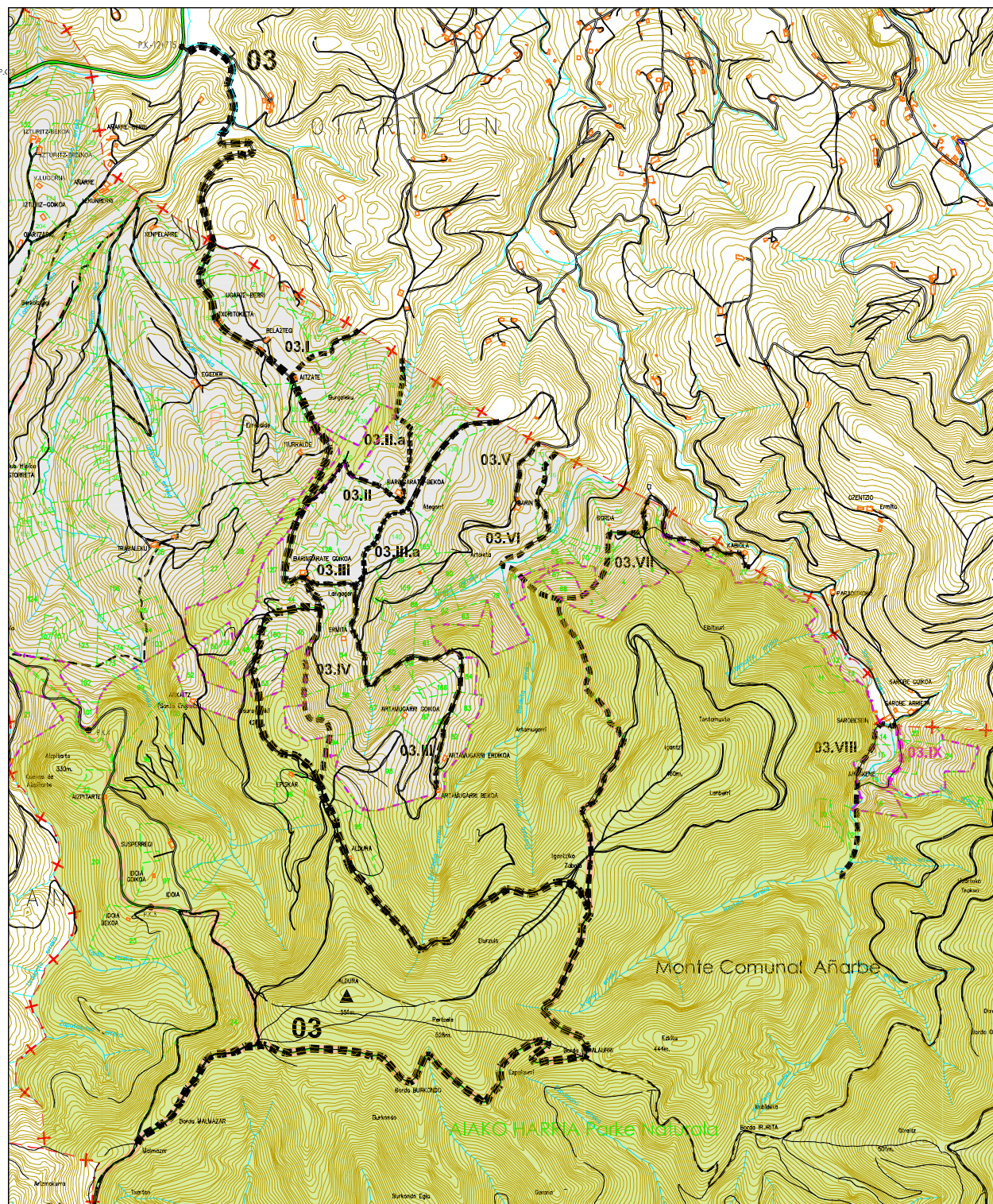
LUZERA LONGITUD m.		ZABALERA ANCHURA m.	LURZORU MOTA TIPO DE FIRME		
Hasierara A origen	Partziala Parcial		Hormigoia Hormigón	Lur trinkotua Tierra Compactada	Lurra Tierra
248		3	X	-	-
			-	-	-
			-	-	-
			-	-	-
			-	-	-
			-	-	-
			-	-	-
			-	-	-
GUZTIRA:	248				
TOTAL:					





IZENA/DENOMINACIÓN: 03.IX
SAILKAPENA/CATEGORIA: BIDEA/CAMINO

KATASTROKO POLIGONOIA:
POLIGONO CATASTRAL: 8





Plan Orokorren Bulegoa
Oficina del Plan General

IZENA/DENOMINACIÓN: 04	KATASTROKO POLIGONOA:	8
SAILA/CATEGORIA: Herribidea/Camino	POLÍGONO CATASTRAL:	

HASIERA/ORIGEN		Kamiopea (Aranoko UM) / (T.M. de Arano)
AMAIERA/FIN		Argorri
IBILBIDEA/RECORRIDO		Kamiopea, Argorri
BIDE-ADARRAK/RAMIFICACIONES		_____
KATASTROKO LURSAILEN MUGAK LIMITES DE PARCELAS CATASTRALES	Eskubia Derecho	32, 31*
	Ezkerra Izquierdo	33, 34, 31*, 30

*Herribideak zeharkatutako lursaila/Parcela atravesada por camino público

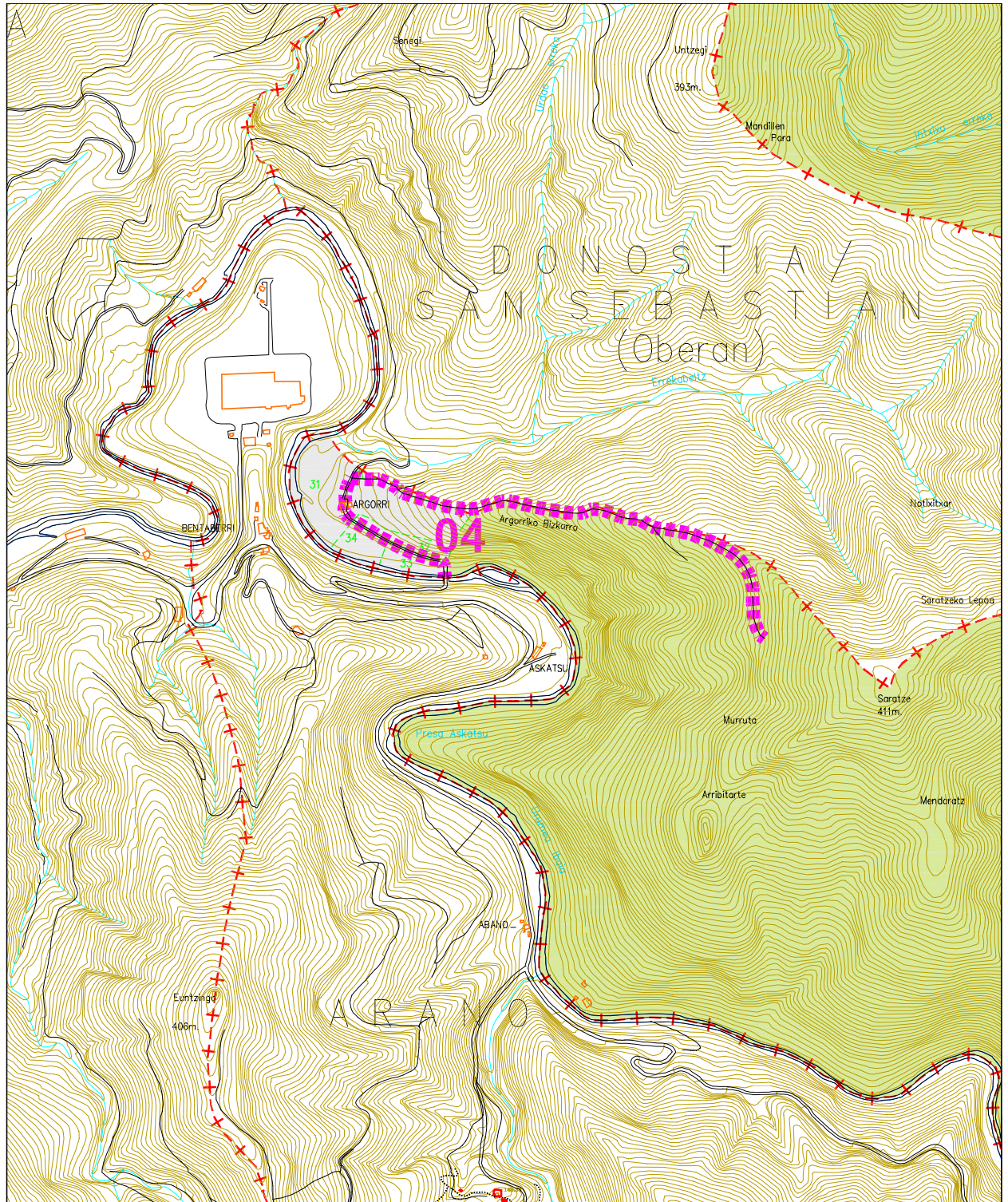
LUZERA LONGITUD m.		ZABALERA ANCHURA m.	LURZORU MOTA TIPO DE FIRME		
Hasierara A origen	Partziala Parcial		Hormigoia Hormigón	Lur trinkotua Tierra Compactada	Lurra Tierra
300		3	X	-	-
1.454	1.154	2	-	-	X
			-	-	-
			-	-	-
			-	-	-
			-	-	-
			-	-	-
			-	-	-
			-	-	-
GUZTIRA: TOTAL: 1.454					

- ▶ NA-4150 eskualde-errepidetik sartzen da (PK-46+800) Aranoko UMan (Nafarroa, 250 m. zubiraino) / Se accede desde la carretera comarcal NA-4150 (PK-46+800) en T.M. de Arano (Nafarroa, 250 m. hasta el puente)
- ▶ Urumea ibaiaren gaineko zubia, 04 bide publikoari dagokion / El puente sobre el río Urumea, pertenece al camino público 04.



IZENA/DENOMINACIÓN: 04
SAILKAPENA/CATEGORIA: HERRIBIDEA/CAMINO

KATASTROKO POLIGONOIA:
POLIGONO CATASTRAL: 8





Plan Orokorren Bulegoa
Oficina del Plan General

IZENA/DENOMINACIÓN: 05	KATASTROKO POLIGONOA: 5
SAILA/CATEGORIA: Herribidea/Camino	POLÍGONO CATASTRAL:

HASIERA/ORIGEN	Errenteriako Benta (GI-3671 / PK-170)	
AMAIERA/FIN	Floreagaberri	
IBILBIDEA/RECORRIDO	Errenteriako Benta, Floreagazar, Bista-Eder, Floreagaberri	
BIDE-ADARRAK/RAMIFICACIONES	_____	
KATASTROKO LURSAILEN MUGAK LIMITES DE PARCELAS CATASTRALES	Eskubia Derecho	69, 88, 87, 68, 67
	Ezkerra Izquierdo	32, 86

*Herribideak zeharkatutako lursaila/Parcela atravesada por camino público

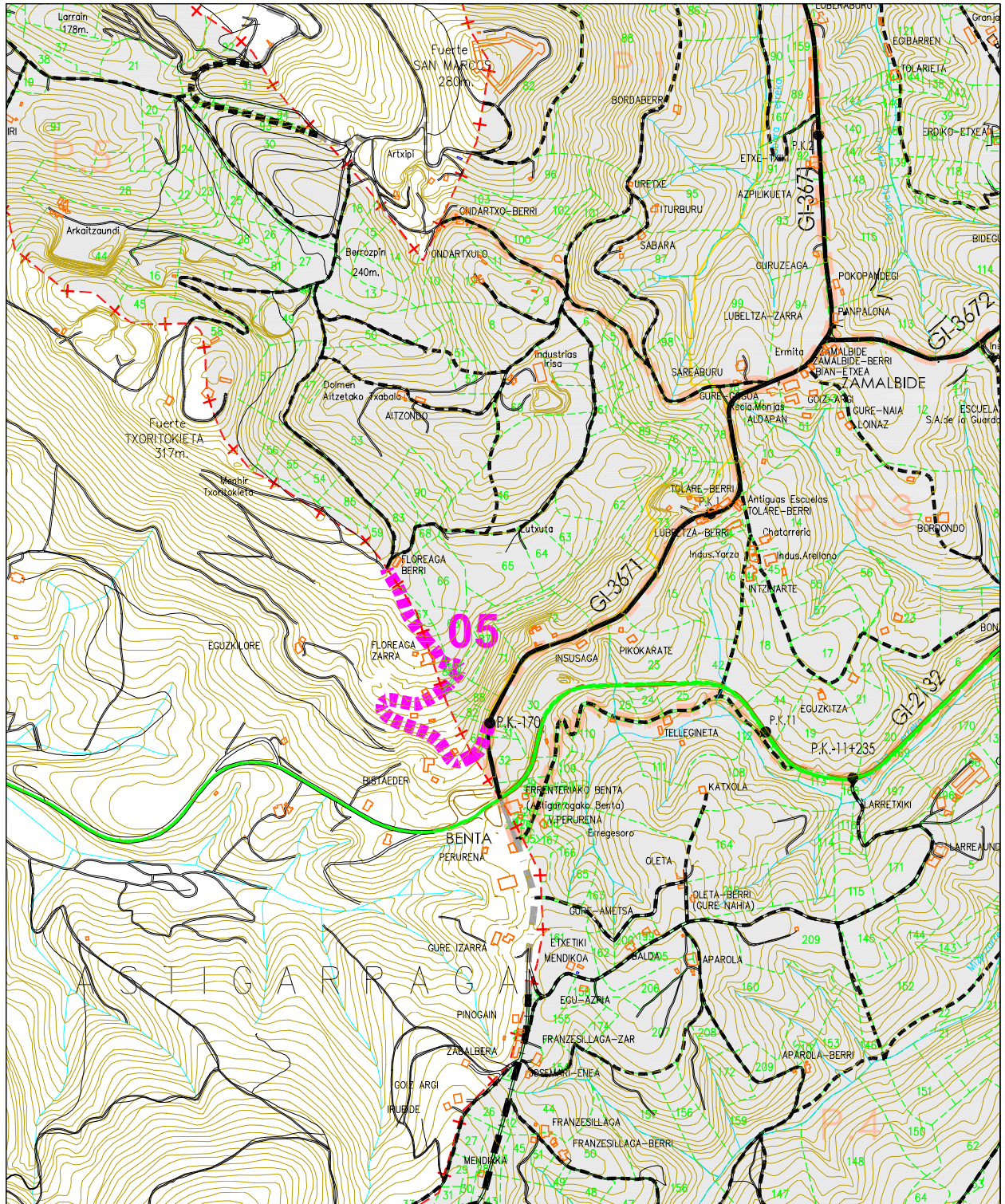
LUZERA LONGITUD m.		ZABALERA ANCHURA m.	LURZORU MOTA TIPO DE FIRME		
Hasierara A origen	Partziala Parcial		Hormigoia Hormigón	Lur trinkotua Tierra Compactada	Lurra Tierra
864		3	X	-	-
			-	-	-
			-	-	-
			-	-	-
			-	-	-
			-	-	-
			-	-	-
			-	-	-
GUZTIRA: TOTAL:	864				

► 582 m. Astigarragako UMan / 582 m. en T.M. de Astigarraga.



IZENA/DENOMINACIÓN: 05
SAILKAPENA/CATEGORIA: HERRIBIDEA/CAMINO

KATASTROKO POLIGONOIA:
POLIGONO CATASTRAL: 5





Plan Orokorren Bulegoa
Oficina del Plan General

IZENA/DENOMINACIÓN:	06	KATASTROKO POLIGONOA:	3
KATEGORIA/CATEGORIA:	Bidea/Camino	POLÍGONO CATASTRAL:	

HASIERA/ORIGEN	Lubeltzagaberri (GI-3671 / PK-1+100)		
AMAIERA/FIN	Tellegiñeta (ER-01.I / PK-10+142)		
IBILBIDEA/RECORRIDO	Lubeltzagaberri, Intziñarte, Tellegiñeta		
BIDE-ADARRAK/RAMIFICACIONES	06.I		
KATASTROKO LUR-ZATIEN MUGAK LIMITES DE PARCELAS CATASTRALES	Eskuina Derecho	15, 16, 42, 25	
	Ezkerra Izquierdo	10, 14, 47, 46, 18	

*Bideak zeharkatutako lur-zatia/Parcela atravesada por camino público

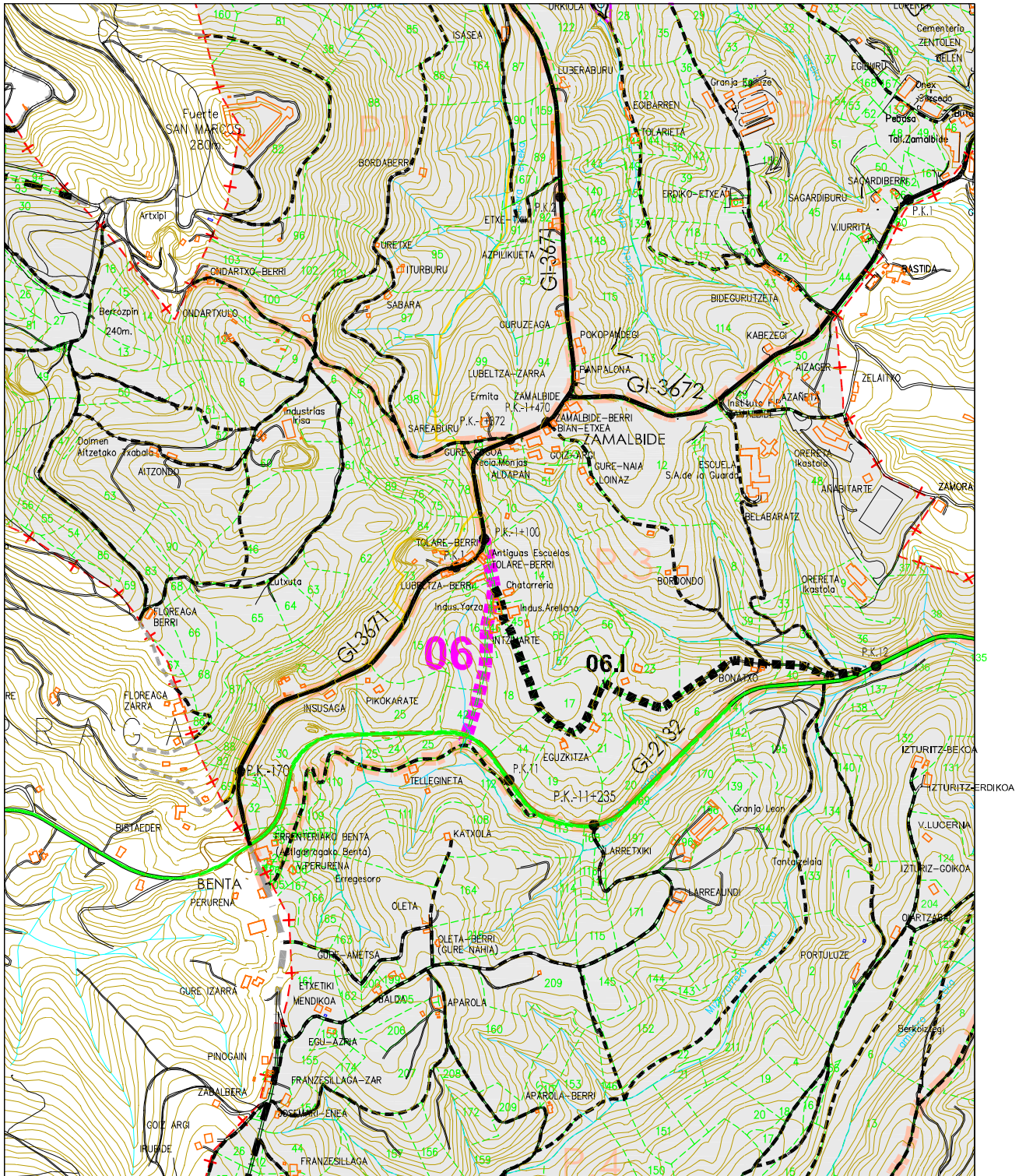
LUZERA LONGITUD m.		ZABALERA ANCHURA m.	LURZORU MOTA TIPO DE FIRME		
Hasierara A origen	Partziala Parcial		Hormigoia Hormigón	Lur trinkotua Tierra Compactada	Lurra Tierra
476		4	X	-	-
			-	-	-
			-	-	-
			-	-	-
			-	-	-
			-	-	-
			-	-	-
			-	-	-
GUZTIRA: TOTAL:	476				

► GI-2132 (PK-450) errepidearen azpitik igarotzen da / Pasa por debajo de la GI-2132 (PK-450).



IZENA/DENOMINACIÓN: 06.
SAILKAPENA/CATEGORIA: HERRIBIDEA/CAMINO

KATASTROKO POLIGONOIA:
POLIGONO CATASTRAL: 3





Plan Orokorren Bulegoa
Oficina del Plan General

IZENA/DENOMINACIÓN:	06.I	KATASTROKO POLIGONOA:	3
KATEGORIA/CATEGORIA:	Bidea/Camino	POLÍGONO CATASTRAL:	

HASIERA/ORIGEN	Lubeltzagaberri (06 / PK-110)		
AMAIERA/FIN	Bonatxo (08 / PK-11+963)		
IBILBIDEA/RECORRIDO	Lubeltzagaberri, Eguzkitza, Bonatxo		
BIDE-ADARRAK/RAMIFICACIONES	_____		
KATASTROKO LUR-ZATIEN MUGAK LIMITES DE PARCELAS CATASTRALES	Eskuina Derecho	47, 46, 18, 44, 19, 21, 22, 6*, 40, 36*	
	Ezkerra Izquierdo	14, 45, 55, 57, 17, 56, 23, 7, 6*, 35, 36*	

*Bideak zeharkatutako lur-zatia/Parcela atravesada por camino público

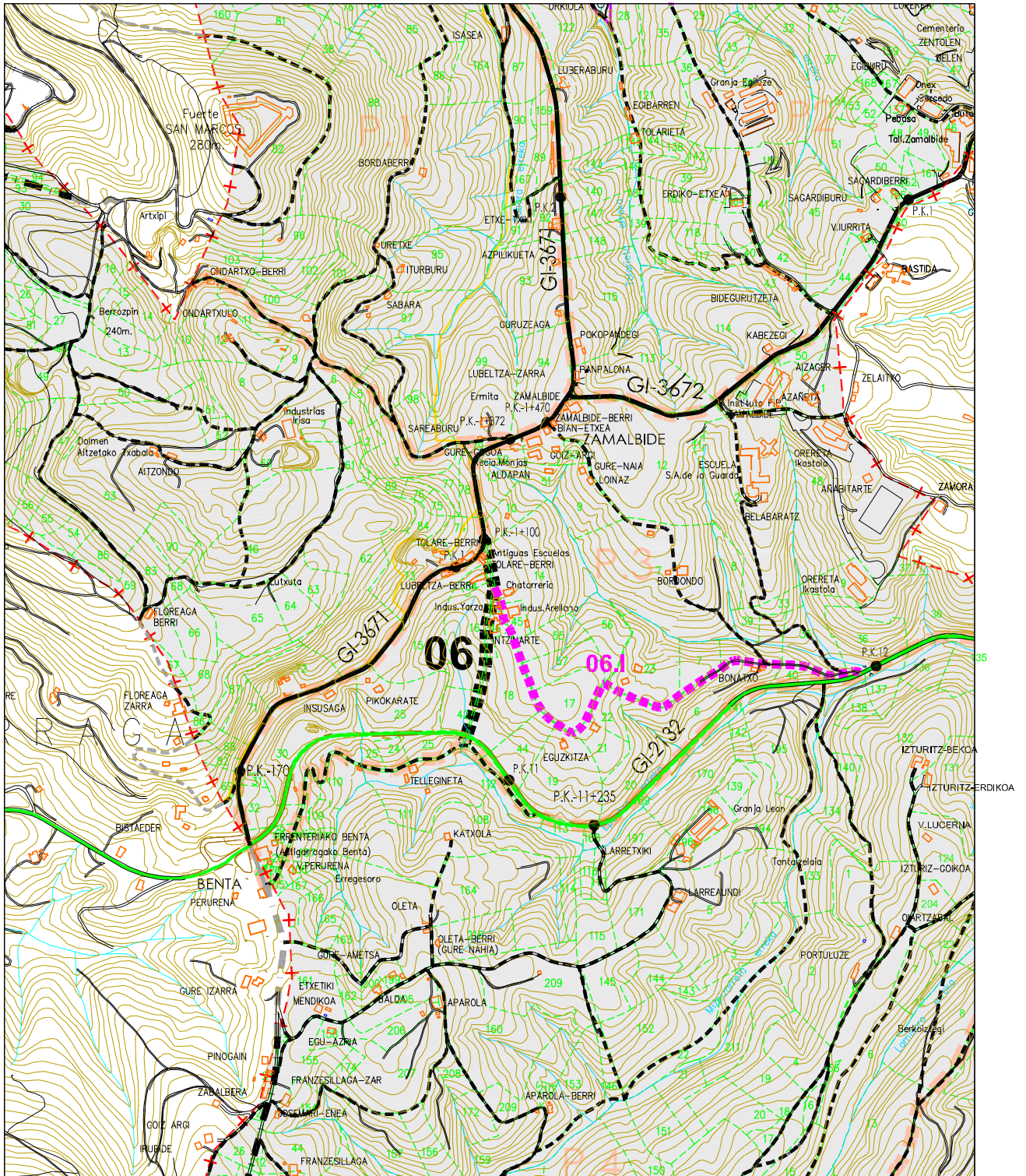
LUZERA LONGITUD m.		ZABALERA ANCHURA m.	LURZORU MOTA TIPO DE FIRME		
Hasierara A origen	Partziala Parcial		Hormigoia Hormigón	Lur trinkotua Tierra Compactada	Lurra Tierra
598		3	X	-	-
938	340	3	-	X	-
1.156	218	3	X	-	-
			-	-	-
			-	-	-
			-	-	-
			-	-	-
			-	-	-
			-	-	-
GUZTIRA: TOTAL: 1.156					





IZENA/DENOMINACIÓN: **06.1**
SAILKAPENA/CATEGORIA: HERRIBIDEA/CAMINO

KATASTROKO POLIGONOIA:
POLIGONO CATASTRAL: 3





Plan Orokorren Bulegoa
Oficina del Plan General

IZENA/DENOMINACIÓN:	07	KATASTROKO POLIGONOA:	
KATEGORIA/CATEGORIA:	Bidea/Camino	POLÍGONO CATASTRAL:	5-1

HASIERA/ORIGEN	Sareaburu (GI-3671 / PK-1+372)		
AMAIERA/FIN	San Markoko txabala		
IBILBIDEA/RECORRIDO	Sareaburu, Ondartxuloberri, Artxipi, San Markoko txabala		
BIDE-ADARRAK/RAMIFICACIONES	07.I, 07.II, 07.III (07.III.a, 07.III.b, 07.III.c, 07.III.d), 07.IV (07-IV.a)		
KATASTROKO LUR-ZATIEN MUGAK LIMITES DE PARCELAS CATASTRALES	Eskuina Derecho	99, 98, 97, 100, 103, 82* (Katastroko 1 Poligonoa) / (Polígono Catastral 1)	
	Ezkerra Izquierdo	79, 77, 3, 5, 6, 9, 12, 15 (Katastroko 5 Poligonoa) / (Polígono Catastral 5)	

*Bideak zeharkatutako lur-zatia/Parcela atravesada por camino público

LUZERA LONGITUD m.	ZABALERA ANCHURA m.	LURZORU MOTA TIPO DE FIRME			
		Hormigoia Hormigón	Lur trinkotua Tierra Compactada	Lurra Tierra	
Hasierara A origen	Partziala Parcial				
317		3	X	-	-
559	242	3		-	-
841	282	3	X	-	-
1.787	946	5		-	-
				-	-
				-	-
				-	-
				-	-
GUZTIRA:	1.787				
TOTAL:					

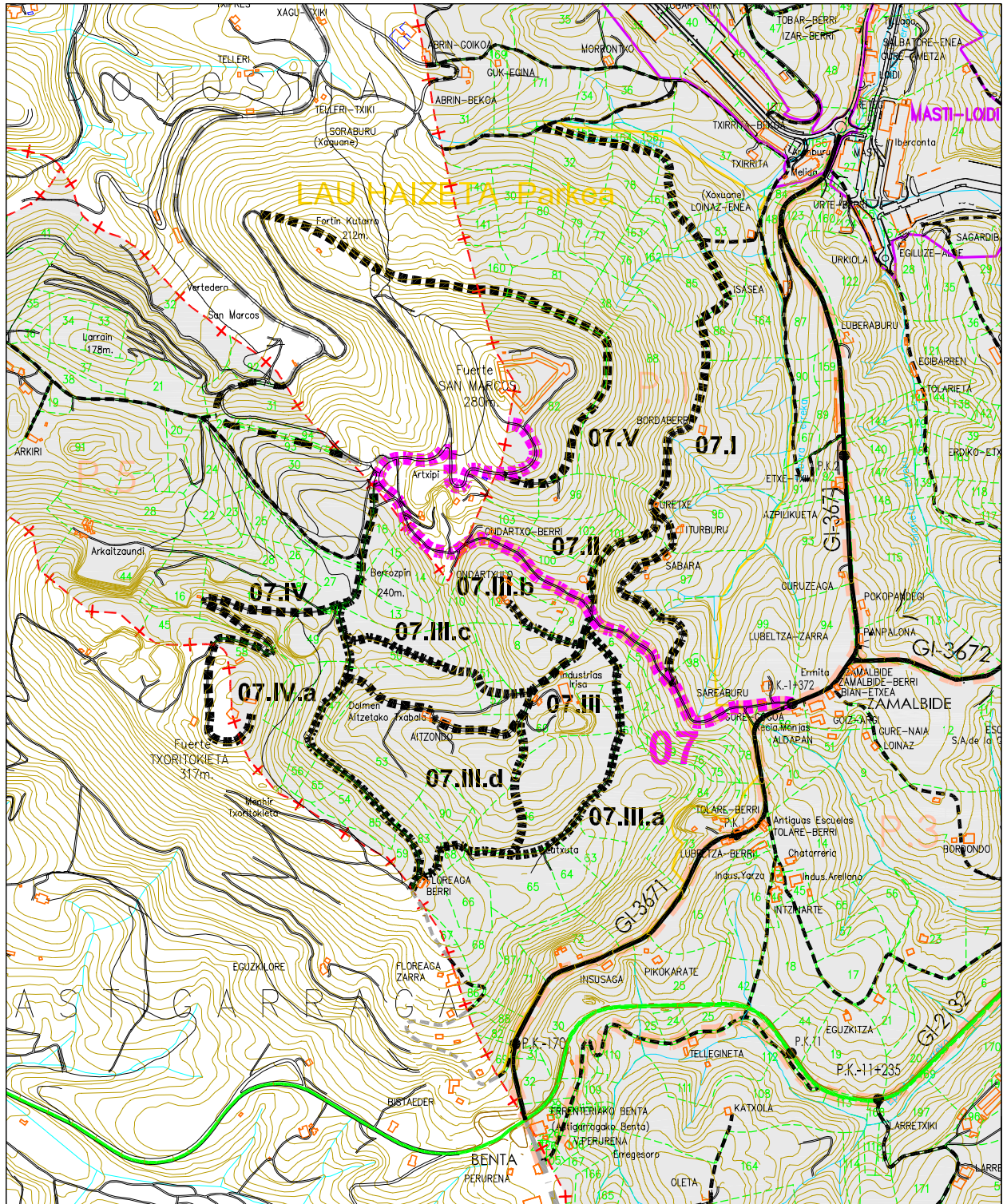
Asfaltua / Asfalto.

- ▶ 679 m. Donostiako UMan / 679 m. en T.M. de Donostia.
- ▶ 1.393 m-ra ibilgailu-aparkaleku bat dago / A 1.393 m. existe un parking de vehículos.



IZENA/DENOMINACIÓN: 07
SAILKAPENA/CATEGORIA: HERRIBIDEA/CAMINO

KATASTROKO POLIGONOIA:
POLIGONO CATASTRAL: 1-5





Plan Orokorren Bulegoa
Oficina del Plan General

IZENA/DENOMINACIÓN:	07.I	KATASTROKO POLIGONOA:	1
KATEGORIA/CATEGORIA:	Bidea/Camino	POLÍGONO CATASTRAL:	

HASIERA/ORIGEN	Aitzandianeko txokoa (07 / PK-320)	
AMAIERA/FIN	Bordaberri (10.II / PK-333)	
IBILBIDEA/RECORRIDO	Aitzandianeko txokoa, Sabara, Iturburu, Uretxe, Bordaberri	
BIDE-ADARRAK/RAMIFICACIONES	_____	
KATASTROKO LUR-ZATIEN MUGAK LIMITES DE PARCELAS CATASTRALES	Eskuina Derecho	98, 99*, 97*, 95*, 88*, 86, 85*, 83*, 37, 158, 154, 155
	Ezkerra Izquierdo	99*, 97*, 95*, 88*, 85*, 83*, 161, 78, 32

*Bideak zeharkatutako lur-zatia/Parcela atravesada por camino público

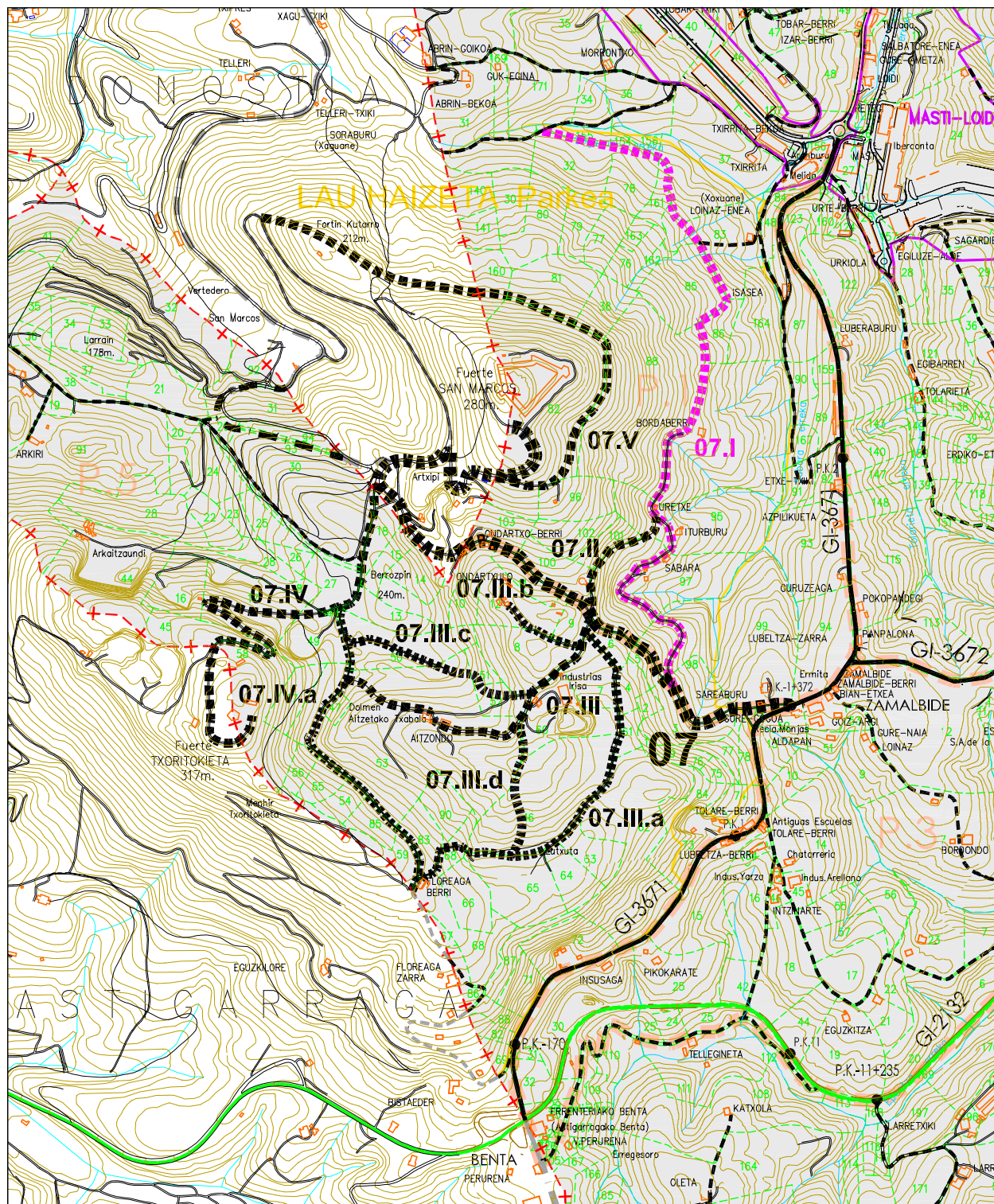
LUZERA LONGITUD m.		ZABALERA ANCHURA m.	LURZORU MOTA TIPO DE FIRME		
Hasierara A origen	Partziala Parcial		Hormigoia Hormigón	Lur trinkotua Tierra Compactada	Lurra Tierra
785		3	X	-	-
1.731	946	3	-	-	X
			-	-	-
			-	-	-
			-	-	-
			-	-	-
			-	-	-
			-	-	-
			-	-	-
GUZTIRA: TOTAL: 1.731					

► Lau Haizeta Parkean barne hartuta geratzen da / Queda incluido en el Parque de Lau Haizeta.



IZENA/DENOMINACIÓN: **07.1**
SAILKAPENA/CATEGORIA: HERRIBIDEA/CAMINO

KATASTROKO POLIGONOIA:
POLIGONO CATASTRAL: 1





Plan Orokorren Bulegoa
Oficina del Plan General

IZENA/DENOMINACIÓN:	07.II	KATASTROKO POLIGONOA:	1
KATEGORIA/CATEGORIA:	Bidea/Camino	POLÍGONO CATASTRAL:	

HASIERA/ORIGEN	Ondartxabal (07 / PK-574)		
AMAIERA/FIN	Uretxe (07.I / PK-542)		
IBILBIDEA/RECORRIDO	Ondartxabal, Uretxe		
BIDE-ADARRAK/RAMIFICACIONES	_____		
KATASTROKO LUR-ZATIEN MUGAK LIMITES DE PARCELAS CATASTRALES	Eskuina Derecho	97, 95*	
	Ezkerra Izquierdo	100, 101, 95*	

*Bideak zeharkatutako lur-zatia/Parcela atravesada por camino público

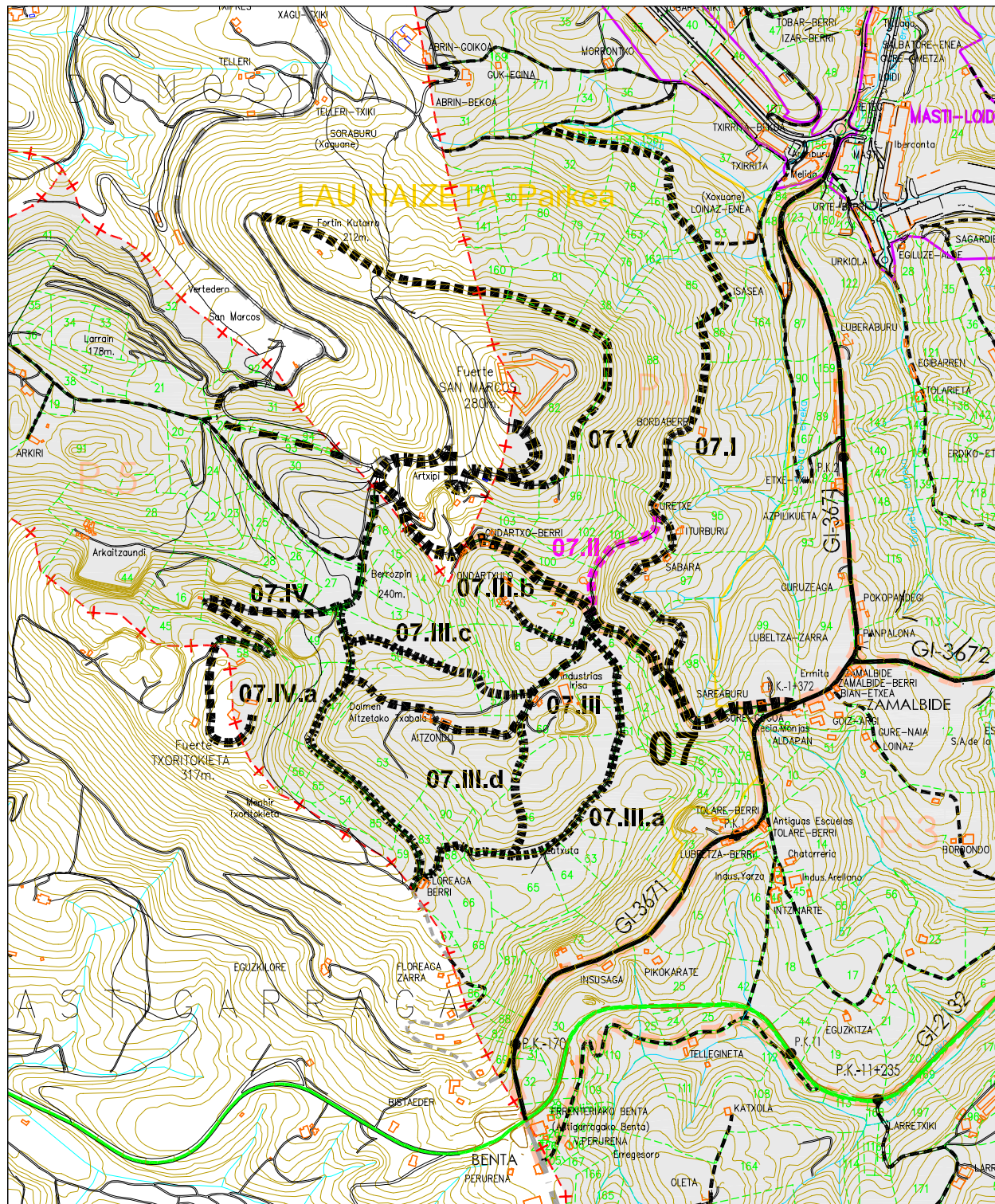
LUZERA LONGITUD m.		ZABALERA ANCHURA m.	LURZORU MOTA TIPO DE FIRME		
Hasierara A origen	Partziala Parcial		Hormigoia Hormigón	Lur trinkotua Tierra Compactada	Lurra Tierra
74		3	-	X	-
300	226	2	-	-	X
			-	-	-
			-	-	-
			-	-	-
			-	-	-
			-	-	-
			-	-	-
GUZTIRA: TOTAL:	300				

► Sabarako ur-depositurako sarbidea (74 m.) / Acceso al depósito de agua de Sabara (74 m).



IZENA/DENOMINACIÓN: 07.II
SAILKAPENA/CATEGORIA: HERRIBIDEA/CAMINO

KATASTROKO POLIGONOIA:
POLIGONO CATASTRAL: 1





Plan Orokorren Bulegoa
Oficina del Plan General

IZENA/DENOMINACIÓN:	07.III	KATASTROKO POLIGONOA:	5
KATEGORIA/CATEGORIA:	Bidea/Camino	POLÍGONO CATASTRAL:	

HASIERA/ORIGEN	Ondartxabal (07 / PK-574)		
AMAIERA/FIN	Aitzetako txabala (07.IV.a / PK-170)		
IBILBIDEA/RECORRIDO	Ondartxabal, Aitzondo, Aitzetako Txabala		
BIDE-ADARRAK/RAMIFICACIONES	07.III.a, 07.III.b, 07.III.c, 07.III.d		
KATASTROKO LUR-ZATIEN MUGAK LIMITES DE PARCELAS CATASTRALES	Eskuina Derecho	9, 8, 52, 53*	
	Ezkerra Izquierdo	6, 7, 60, 53*	

*Bideak zeharkatutako lur-zatia/Parcela atravesada por camino público

	LUZERA LONGITUD m.		ZABALERA ANCHURA m.	LURZORU MOTA TIPO DE FIRME		
	Hasierara A origen	Partziala Parcial		Hormigoia Hormigón	Lur trinkotua Tierra Compactada	Lurra Tierra
	171		3	X	-	-
	275	104	6		-	-
	513	238	3	X	-	-
	728	215	2	-	-	X
				-	-	-
				-	-	-
				-	-	-
				-	-	-
GUZTIRA:	728					
TOTAL:						

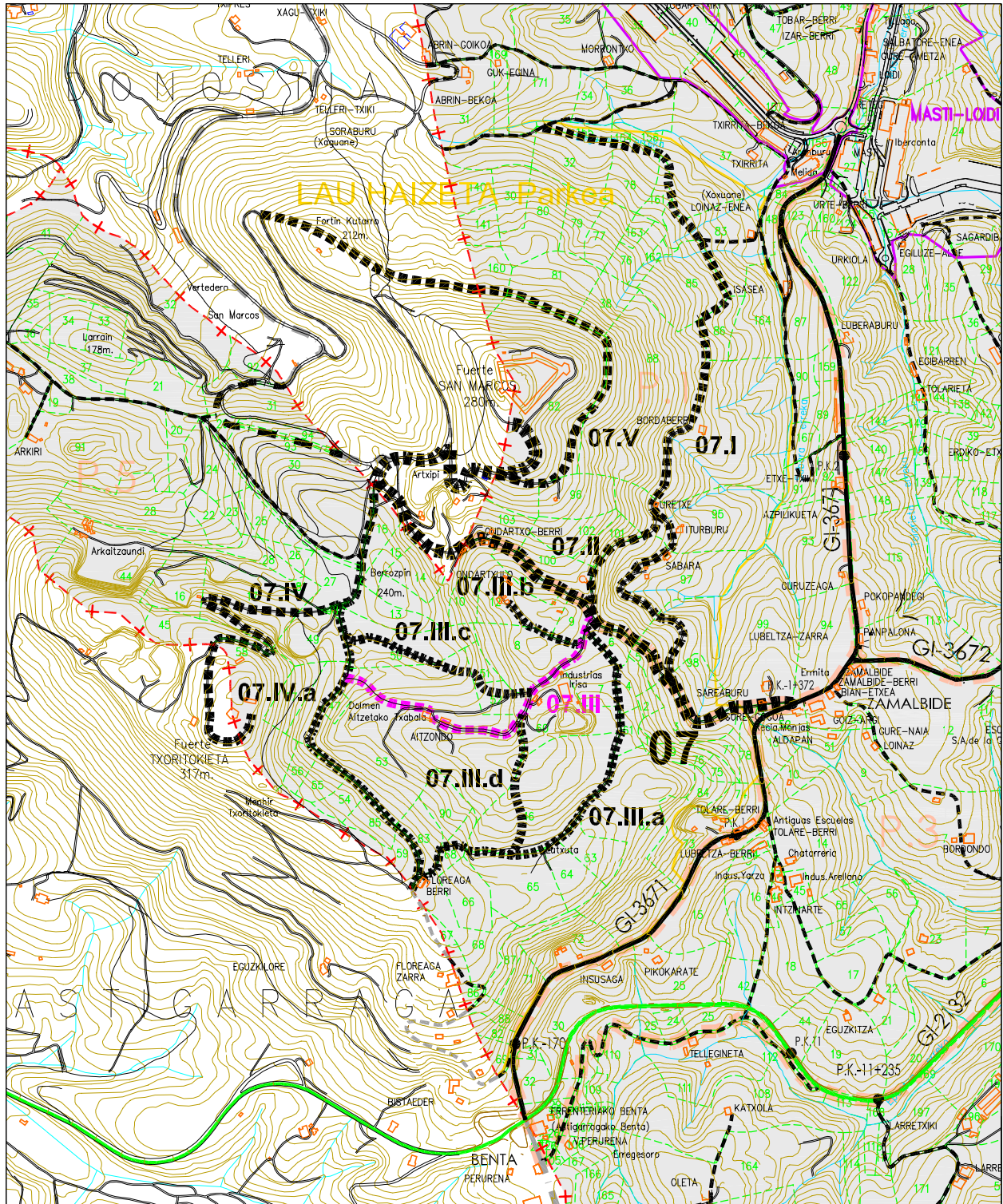
Asfaltua (Gaztainmotxetaraino) / Asfalto (hasta Gaztainmotxeta).

► Aitzondo Baserria (hasierara 513 m) / Caserío Aitzondo (a origen 513 m).



IZENA/DENOMINACIÓN: 07.III
SAILKAPENA/CATEGORIA: HERRIBIDEA/CAMINO

KATASTROKO POLIGONOIA: 5
POLIGONO CATASTRAL: 5





Plan Orokorren Bulegoa
Oficina del Plan General

IZENA/DENOMINACIÓN:	07.III.a	KATASTROKO POLIGONOA:	5
KATEGORIA/CATEGORIA:	Bidea/Camino	POLÍGONO CATASTRAL:	

HASIERA/ORIGEN	Ondartxabal (07.III / PK-025)		
AMAIERA/FIN	Floreagaberri (07.IV.a)		
IBILBIDEA/RECORRIDO	Ondartxabal, Lutxuetako kaskoa, Floreagaberri		
BIDE-ADARRAK/RAMIFICACIONES	_____		
KATASTROKO LUR-ZATIEN MUGAK LIMITES DE PARCELAS CATASTRALES	Eskuina Derecho	7, 60, 46, 68*, 83	
	Ezkerra Izquierdo	6, 4, 61, 62, 63, 64, 65, 68*	

*Bideak zeharkatutako lur-zatia/Parcela atravesada por camino público

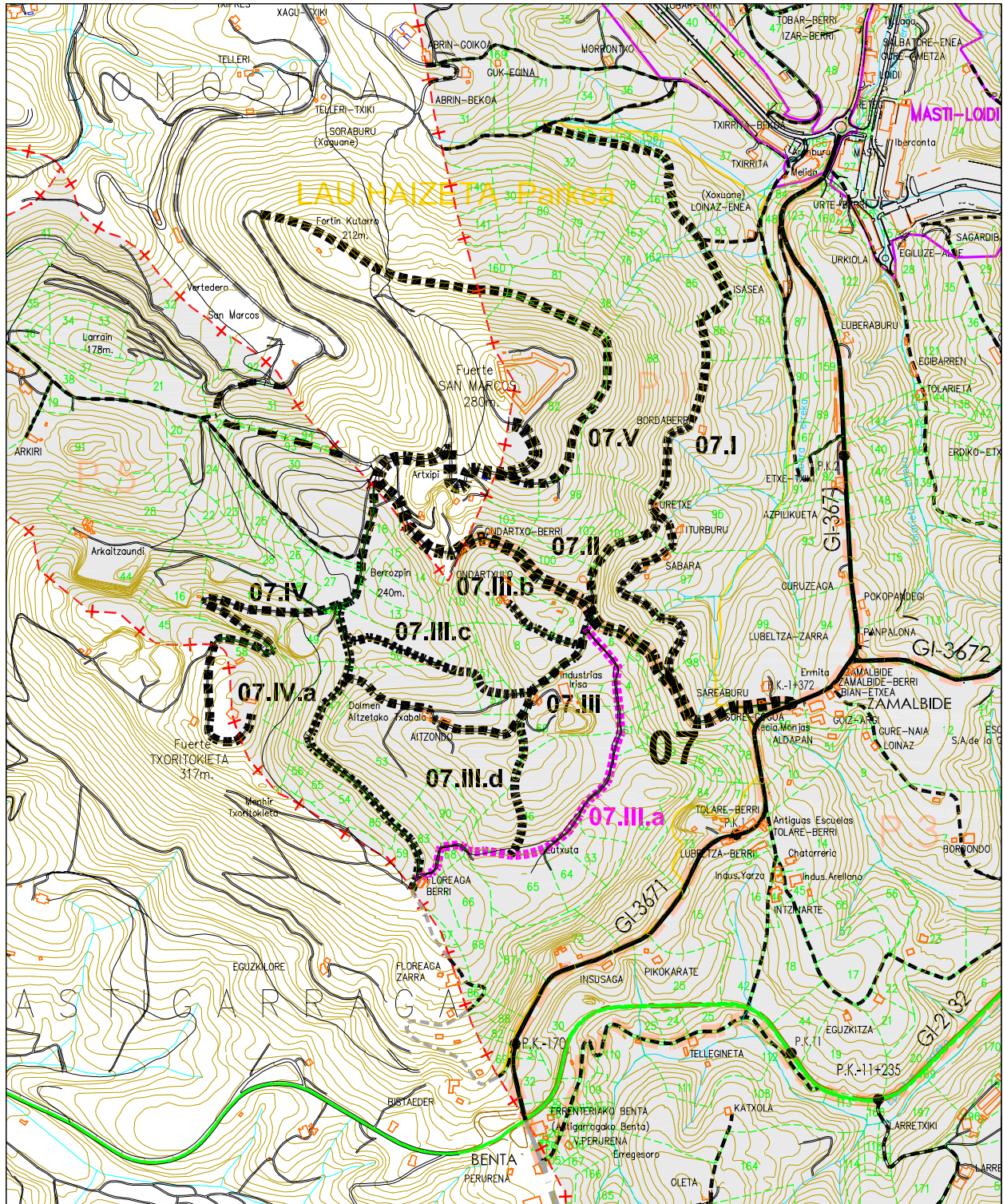
LUZERA LONGITUD m.	ZABALERA ANCHURA m.	LURZORU MOTA TIPO DE FIRME		
		Hormigoia Hormigón	Lur trinkotua Tierra Compactada	Lurra Tierra
Hasierara A origen	Partziala Parcial			
500		-	X	-
912	412	3	-	X
		-	-	-
		-	-	-
		-	-	-
		-	-	-
		-	-	-
		-	-	-
GUZTIRA:	912			
TOTAL:				





IZENA/DENOMINACIÓN: **07.III.a**
SAILKAPENA/CATEGORIA: HERRIBIDEA/CAMINO

KATASTROKO POLIGONOIA: **5**
POLIGONO CATASTRAL:





Plan Orokorren Bulegoa
Oficina del Plan General

IZENA/DENOMINACIÓN:	07.III.b	KATASTROKO POLIGONOA:	5
KATEGORIA/CATEGORIA:	Bidea/Camino	POLÍGONO CATASTRAL:	

HASIERA/ORIGEN	Ondartxabal (07.III / PK-056)		
AMAIERA/FIN	Ondartxulobekoa		
IBILBIDEA/RECORRIDO	Ondartxabal, Ondartxulo, Ondartxulobekoa		
BIDE-ADARRAK/RAMIFICACIONES	_____		
KATASTROKO LUR-ZATIEN MUGAK LIMITES DE PARCELAS CATASTRALES	Eskuina Derecho	9, 12*	
	Ezkerra Izquierdo	8, 12*	

*Bideak zeharkatutako lur-zatia/Parcela atravesada por camino público

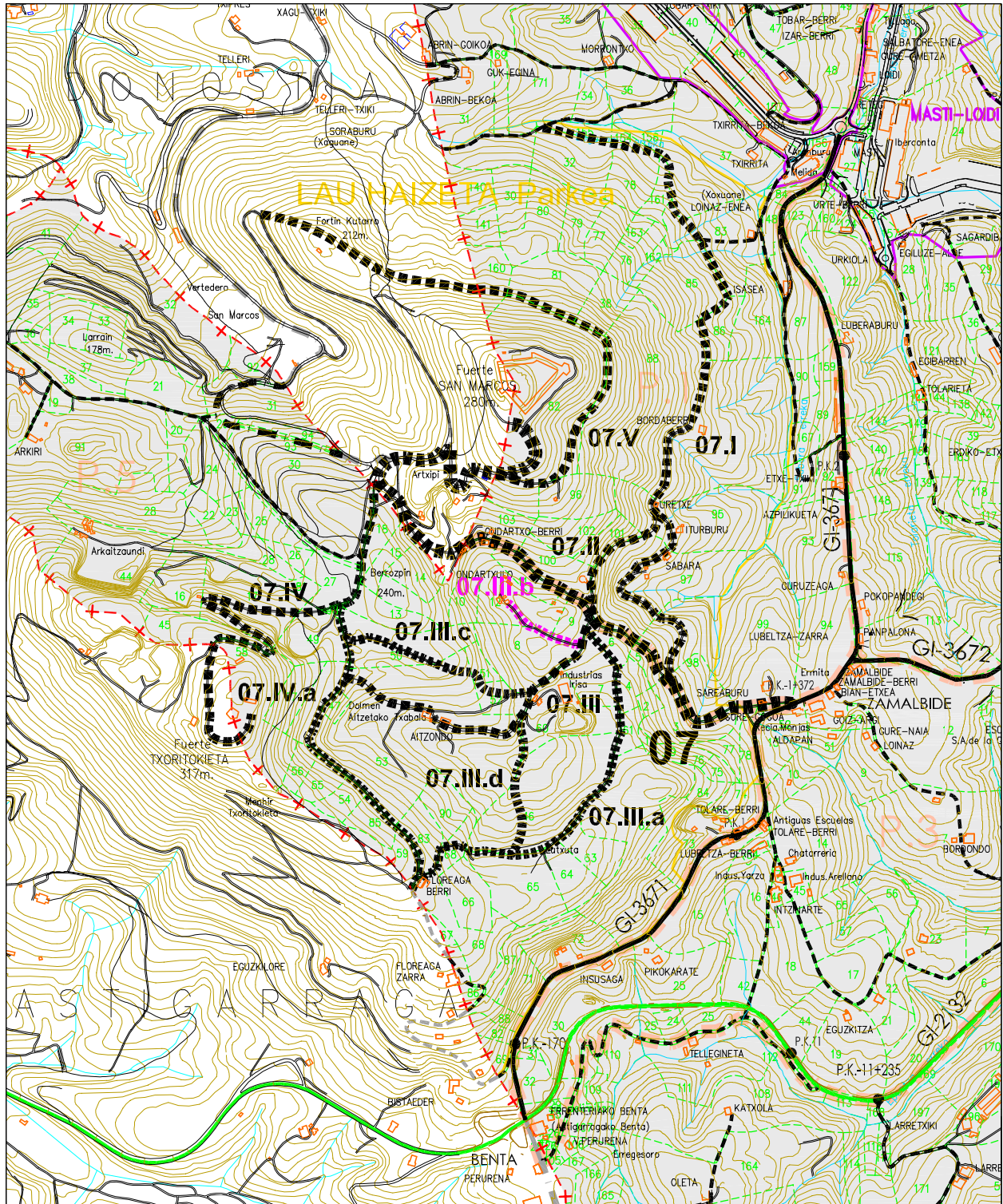
LUZERA LONGITUD m.	ZABALERA ANCHURA m.	LURZORU MOTA TIPO DE FIRME		
		Hormigoia Hormigón	Lur trinkotua Tierra Compactada	Lurra Tierra
Hasierara A origen	Partziala Parcial			
200	3	X	-	-
		-	-	-
		-	-	-
		-	-	-
		-	-	-
		-	-	-
		-	-	-
		-	-	-
GUZTIRA:	200			
TOTAL:				





IZENA/DENOMINACIÓN: 07.III.b
SAILKAPENA/CATEGORIA: HERRIBIDEA/CAMINO

KATASTROKO POLIGONOIA: 5
POLIGONO CATASTRAL: 5





Plan Orokorren Bulegoa
Oficina del Plan General

IZENA/DENOMINACIÓN:	07.III.c	KATASTROKO POLIGONOA:	5
KATEGORIA/CATEGORIA:	Bidea/Camino	POLÍGONO CATASTRAL:	

HASIERA/ORIGEN	Lutotxo (07.III / PK-225)		
AMAIERA/FIN	Berrozpin (07.IV.a / PK-075)		
IBILBIDEA/RECORRIDO	Lutotxo, Aitzetako txabala, Berrozpin		
BIDE-ADARRAK/RAMIFICACIONES	_____		
KATASTROKO LUR-ZATIEN MUGAK LIMITES DE PARCELAS CATASTRALES	Eskuina Derecho	52*, 51*, 53*, 50*	
	Ezkerra Izquierdo	52*, 51*, 53*, 50*	

*Bideak zeharkatutako lur-zatia/Parcela atravesada por camino público

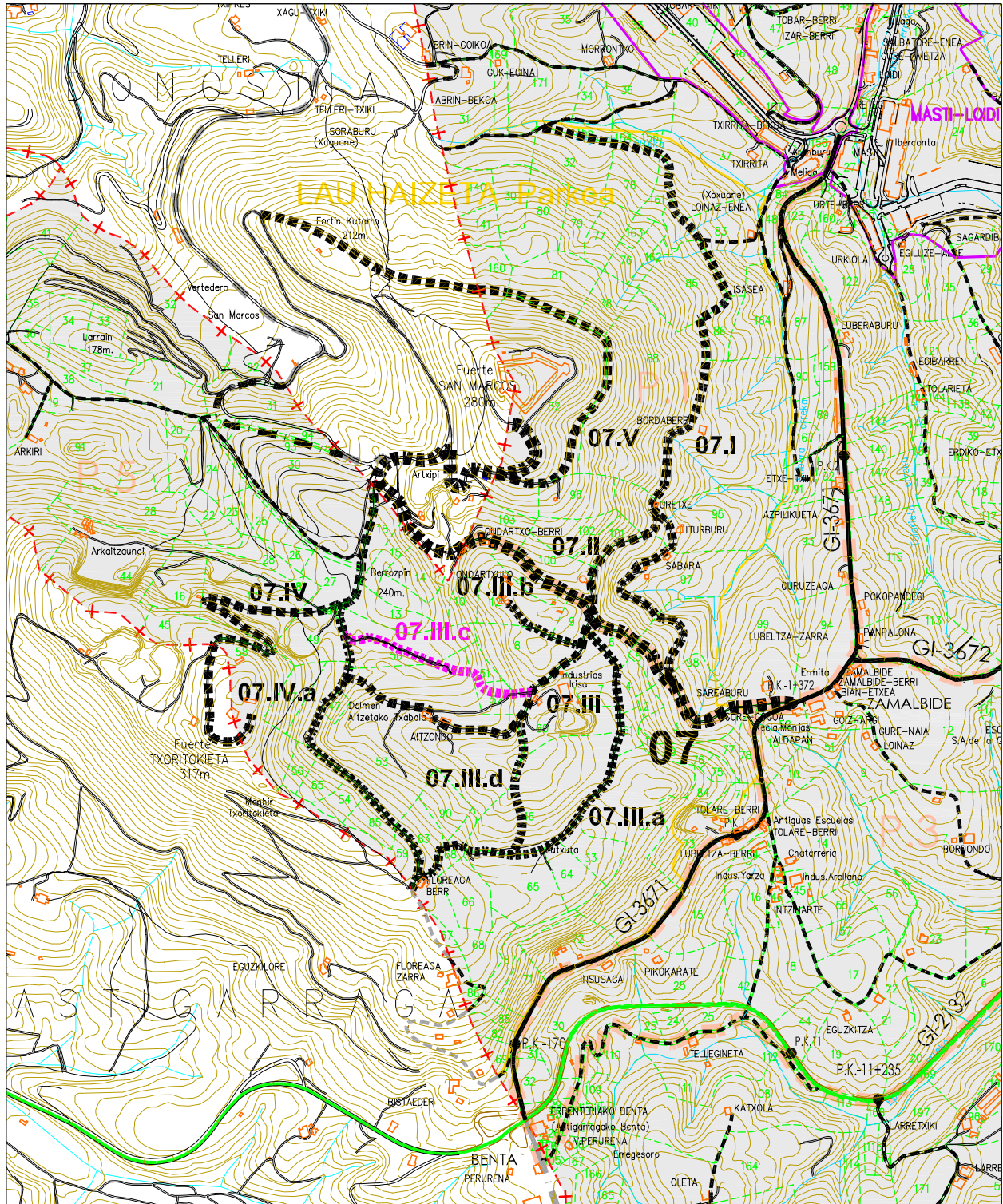
LUZERA LONGITUD m.	ZABALERA ANCHURA m.	LURZORU MOTA TIPO DE FIRME		
		Hormigoia Hormigón	Lur trinkotua Tierra Compactada	Lurra Tierra
Hasierara A origen	Partziala Parcial			
458	2	-	-	X
		-	-	-
		-	-	-
		-	-	-
		-	-	-
		-	-	-
		-	-	-
		-	-	-
GUZTIRA:	458			
TOTAL:				

► SL-Gi 4 bide-zidorraren ("Txoritokietako Bidea" bide-zidorra) zatia da, Mendiko Bide Zidorraren Udal Sarean barne harturik dagoena / Es parte del SL-Gi 4 (Sendero Local "Camino de Txoritokieta"), perteneciente a la Red Municipal de Senderos de Montaña.



IZENA/DENOMINACIÓN: 07.III.c
SAILKAPENA/CATEGORIA: HERRIBIDEA/CAMINO

KATASTROKO POLIGONOIA: 5
POLIGONO CATASTRAL: 5





Plan Orokorren Bulegoa
Oficina del Plan General

IZENA/DENOMINACIÓN:	07.III.d	KATASTROKO POLIGONOA:	5
KATEGORIA/CATEGORIA:	Bidea/Camino	POLÍGONO CATASTRAL:	

HASIERA/ORIGEN	Gaztainmotxeta (07.III / PK-277)		
AMAIERA/FIN	Floreagako gaina (07.III.a / PK-653)		
IBILBIDEA/RECORRIDO	Gaztainmotxeta, Euxeneko zokoa, Floreagako gaina		
BIDE-ADARRAK/RAMIFICACIONES	_____		
KATASTROKO LUR-ZATIEN MUGAK LIMITES DE PARCELAS CATASTRALES	Eskuina Derecho	53, 46*	
	Ezkerra Izquierdo	60, 46*	

*Bideak zeharkatutako lur-zatia/Parcela atravesada por camino público

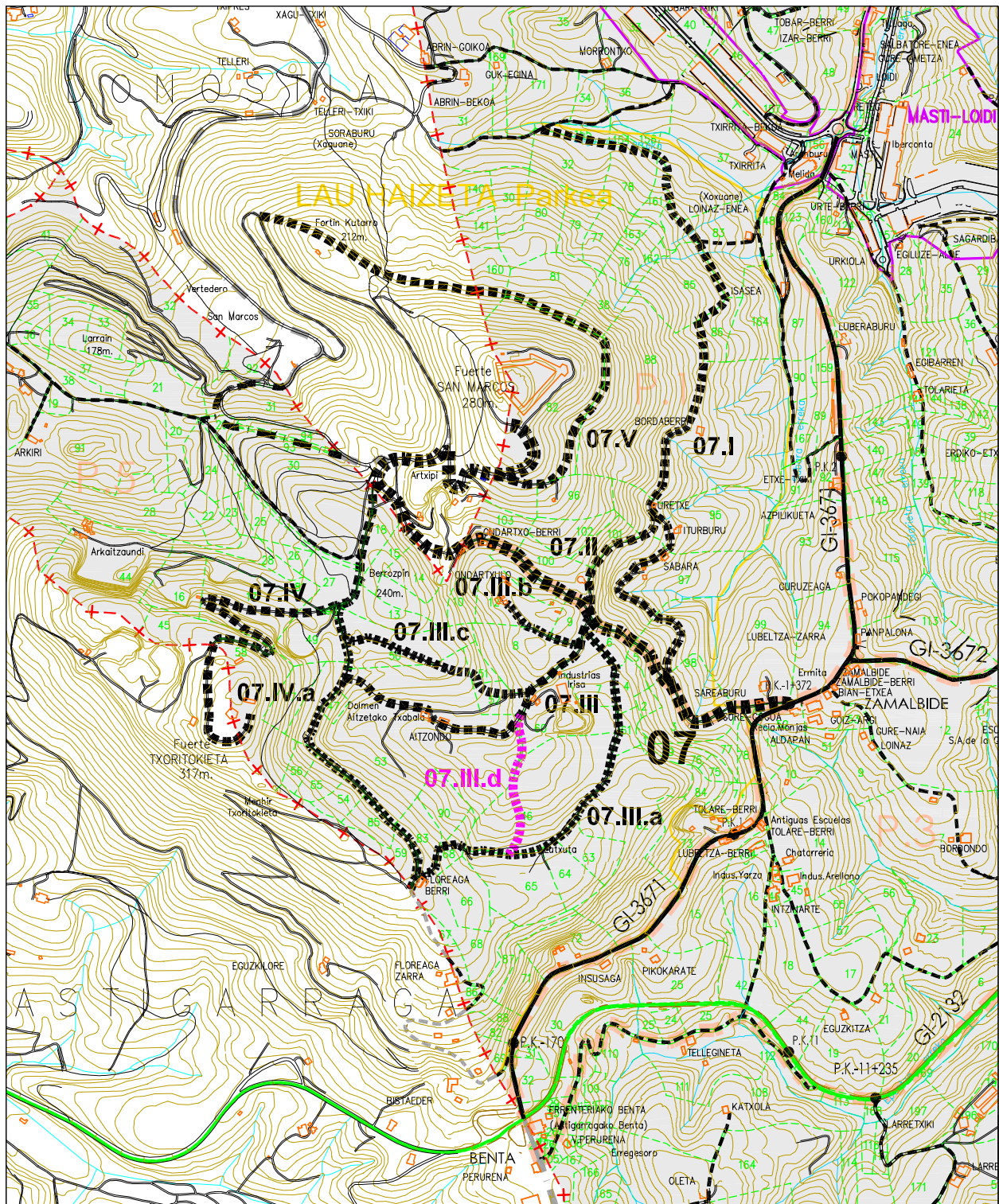
LUZERA LONGITUD m.		ZABALERA ANCHURA m.	LURZORU MOTA TIPO DE FIRME		
Hasierara A origen	Partziala Parcial		Hormigoia Hormigón	Lur trinkotua Tierra Compactada	Lurra Tierra
323		3	-	-	X
			-	-	-
			-	-	-
			-	-	-
			-	-	-
			-	-	-
			-	-	-
			-	-	-
			-	-	-
GUZTIRA: TOTAL:	323				

► Sarbidea legez kontra itxita dago metalezko itxiera batekin /El acceso se encuentra ilegalmente cerrado mediante un cierre metálico.



IZENA/DENOMINACIÓN: 07.III.d
SAILKAPENA/CATEGORIA: HERRIBIDEA/CAMINO

KATASTROKO POLIGONOIA: 5
POLIGONO CATASTRAL: 5





Plan Orokorren Bulegoa
Oficina del Plan General

IZENA/DENOMINACIÓN:	07.IV	KATASTROKO POLIGONOA:	5
KATEGORIA/CATEGORIA:	Bidea/Camino	POLÍGONO CATASTRAL:	

HASIERA/ORIGEN	Artxipi (07 / PK-1+187)		
AMAIERA/FIN	Txoritokieta		
IBILBIDEA/RECORRIDO	Artxipi, Berrozpin, Txoritokieta		
BIDE-ADARRAK/RAMIFICACIONES	07.IV.a		
KATASTROKO LUR-ZATIEN MUGAK LIMITES DE PARCELAS CATASTRALES	Eskuina Derecho	30, 27, 17*, 16, 45, 58*	
	Ezkerra Izquierdo	18, 15, 13, 48, 49, 17*, 58*	

*Bideak zeharkatutako lur-zatia/Parcela atravesada por camino público

LUZERA LONGITUD m.	ZABALERA ANCHURA m.	LURZORU MOTA TIPO DE FIRME		
		Hormigoia Hormigón	Lur trinkotua Tierra Compactada	Lurra Tierra
Hasierara A origen	Partziala Parcial			
1.285	3		-	-
		-	-	-
		-	-	-
		-	-	-
		-	-	-
		-	-	-
		-	-	-
		-	-	-
GUZTIRA:	1.285			
TOTAL:				

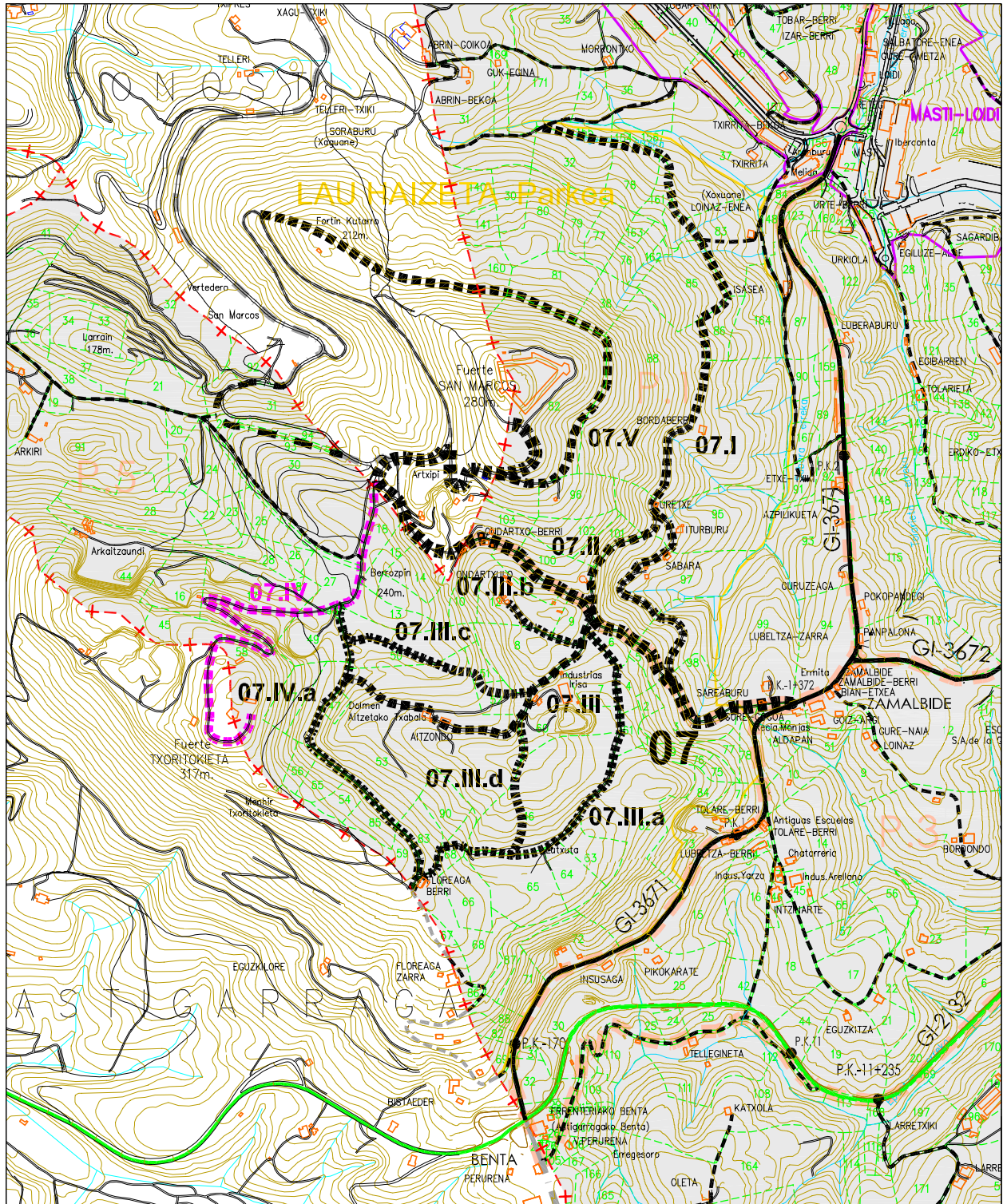
Asfaltua / Asfalto.

► 337 m-ra, pista bat Arkaitzaundiko begiratokirantz bideratzen da / A 337 m., sale una pista hacia el mirador de Arkaitzaundi.



IZENA/DENOMINACIÓN: 07.IV
SAILKAPENA/CATEGORIA: HERRIBIDEA/CAMINO

KATASTROKO POLIGONOIA:
POLIGONO CATASTRAL: 5





Plan Orokorren Bulegoa
Oficina del Plan General

IZENA/DENOMINACIÓN:	07.IV.a	KATASTROKO POLIGONOA:	5
KATEGORIA/CATEGORIA:	Bidea/Camino	POLÍGONO CATASTRAL:	

HASIERA/ORIGEN	Berrozpin (07.IV / PK-300)		
AMAIERA/FIN	Floreagaberri		
IBILBIDEA/RECORRIDO	Berrozpin, Iturriko txokoa, Floreagaberri		
BIDE-ADARRAK/RAMIFICACIONES	_____		
KATASTROKO LUR-ZATIEN MUGAK LIMITES DE PARCELAS CATASTRALES	Eskuina Derecho	48, 49, 53*, 56, 55, 54, 85, 59	
	Ezkerra Izquierdo	50, 53*, 47, 83	

*Bideak zeharkatutako lur-zatia/Parcela atravesada por camino público

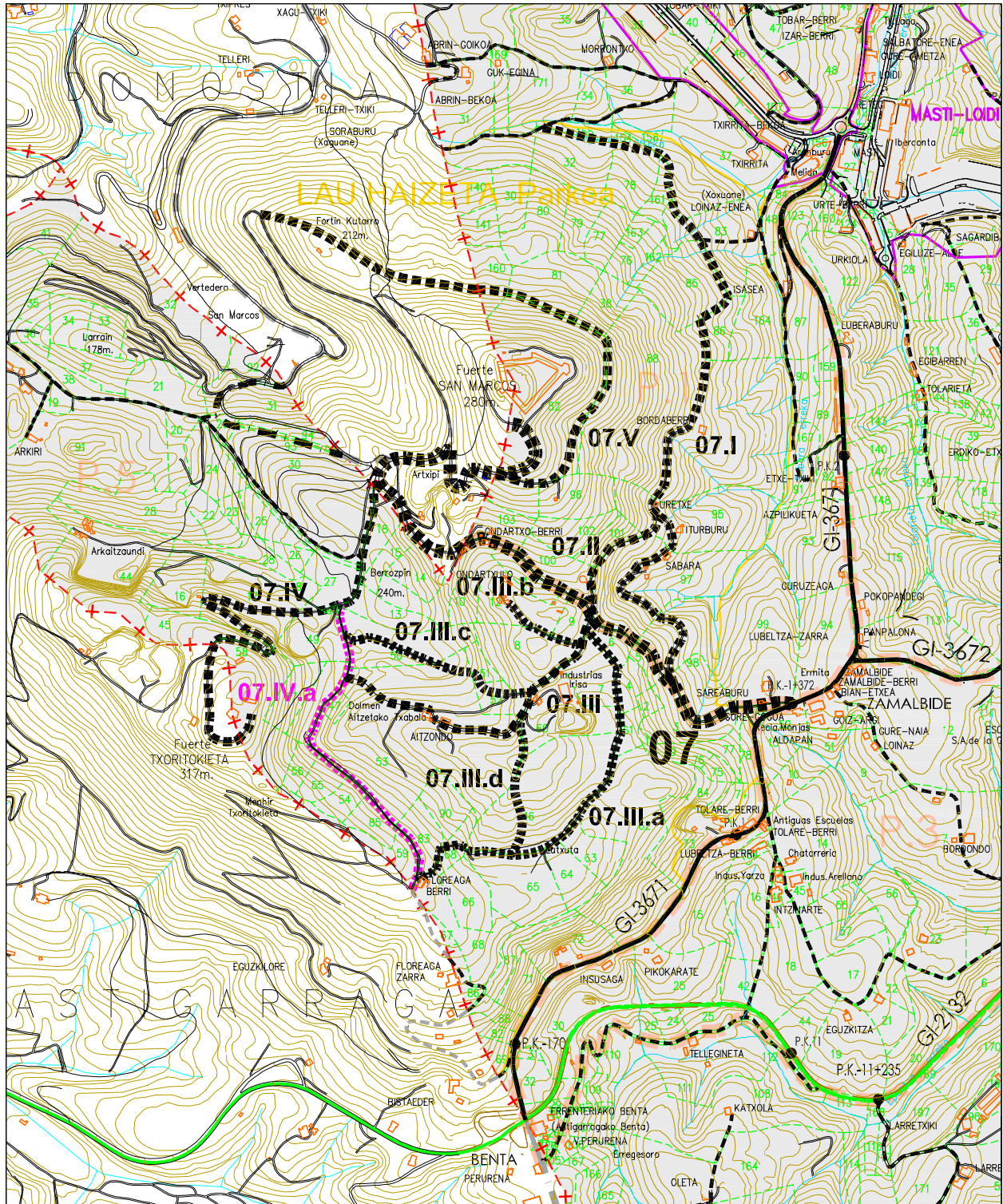
LUZERA LONGITUD m.		ZABALERA ANCHURA m.	LURZORU MOTA TIPO DE FIRME		
Hasierara A origen	Partziala Parcial		Hormigoia Hormigón	Lur trinkotua Tierra Compactada	Lurra Tierra
746		2	-	-	X
			-	-	-
			-	-	-
			-	-	-
			-	-	-
			-	-	-
			-	-	-
			-	-	-
			-	-	-
GUZTIRA: TOTAL:	746				

► SL-Gi 4 bide-zidorraren ("Txoritokietako Bidea" bide-zidorra) zatia da, Mendiko Bide Zidorraren Udal Sarean barne harturik dagoena / Es parte del SL-Gi 4 (Sendero Local "Camino de Txoritokieta"), perteneciente a la Red Municipal de Senderos de Montaña.



IZENA/DENOMINACIÓN: 07.IV.a
SAILKAPENA/CATEGORIA: HERRIBIDEA/CAMINO

KATASTROKO POLIGONOIA: 5
POLIGONO CATASTRAL: 5





Plan Orokorren Bulegoa
Oficina del Plan General

IZENA/DENOMINACIÓN:	07.V	KATASTROKO POLIGONOA:	1
KATEGORIA/CATEGORIA:	Bidea/Camino	POLÍGONO CATASTRAL:	

HASIERA/ORIGEN	San Markoko txabala (07 / PK-1+593)		
AMAIERA/FIN	Kutarro (ER-02.I / PK-497) (Donostiako UM) / (T.M. de Donostia)		
IBILBIDEA/RECORRIDO	San Markoko txabalaren azpia, Epertxulo, Kutarro		
BIDE-ADARRAK/RAMIFICACIONES	_____		
KATASTROKO LUR-ZATIEN MUGAK LIMITES DE PARCELAS CATASTRALES	Eskuina Derecho	82*, 88, 38, 81, 160*	
	Ezkerra Izquierdo	82*, 160*	

*Bideak zeharkatutako lur-zatia/Parcela atravesada por camino público

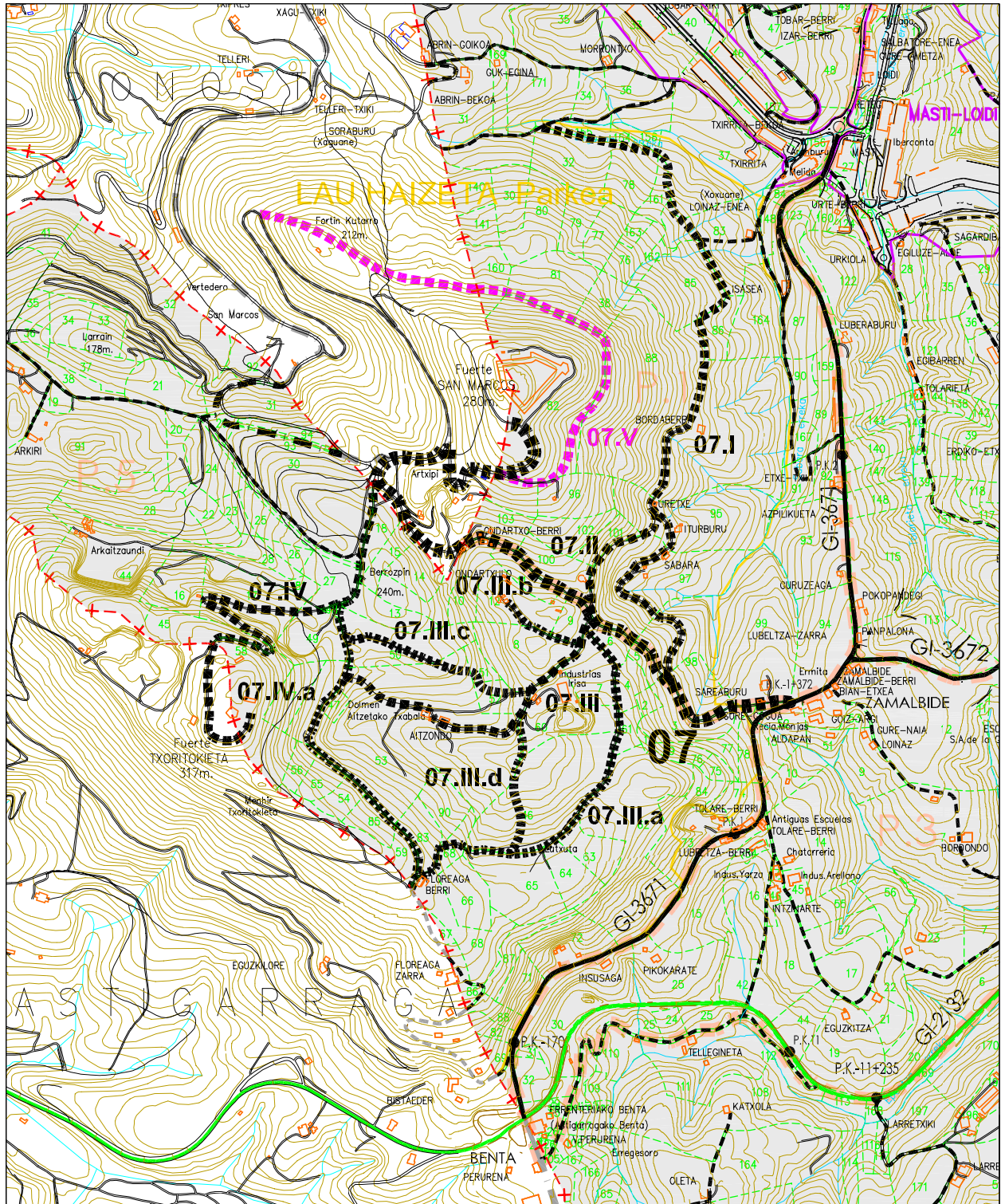
LUZERA LONGITUD m.		ZABALERA ANCHURA m.	LURZORU MOTA TIPO DE FIRME		
Hasierara A origen	Partziala Parcial		Hormigoia Hormigón	Lur trinkotua Tierra Compactada	Lurra Tierra
1.297		4	-	-	X
			-	-	-
			-	-	-
			-	-	-
			-	-	-
			-	-	-
			-	-	-
			-	-	-
GUZTIRA:	1.297				
TOTAL:					

- ▶ 519 m Donostiako UMan / 519 m. por T.M. de Donostia.
- ▶ Lau Haizeta Parkean barne hartuta dago / Se halla incluido dentro del Parque de Lau Haizeta.



IZENA/DENOMINACIÓN: **07.V**
SAILKAPENA/CATEGORIA: HERRIBIDEA/CAMINO

KATASTROKO POLIGONOIA:
POLIGONO CATASTRAL: 1





Plan Orokorren Bulegoa
Oficina del Plan General

IZENA/DENOMINACIÓN:	08	KATASTROKO POLIGONOA:	3
KATEGORIA/CATEGORIA:	Bidea/Camino	POLÍGONO CATASTRAL:	

HASIERA/ORIGEN	Zamalbide (GI-3671 / PK-1+470)	
AMAIERA/FIN	Bonatxo (06-I / PK-928)	
IBILBIDEA/RECORRIDO	Zamalbide, Gure Nahia, Loinaz (Bordatxuri), Bordondo, Bonatxo	
BIDE-ADARRAK/RAMIFICACIONES	_____	
KATASTROKO LUR-ZATIEN MUGAK LIMITES DE PARCELAS CATASTRALES	Eskuina Derecho	12*, 53, 9, 7*, 6*
	Ezkerra Izquierdo	12*, 7*, 39, 6*

*Bideak zeharkatutako lur-zatia/Parcela atravesada por camino público

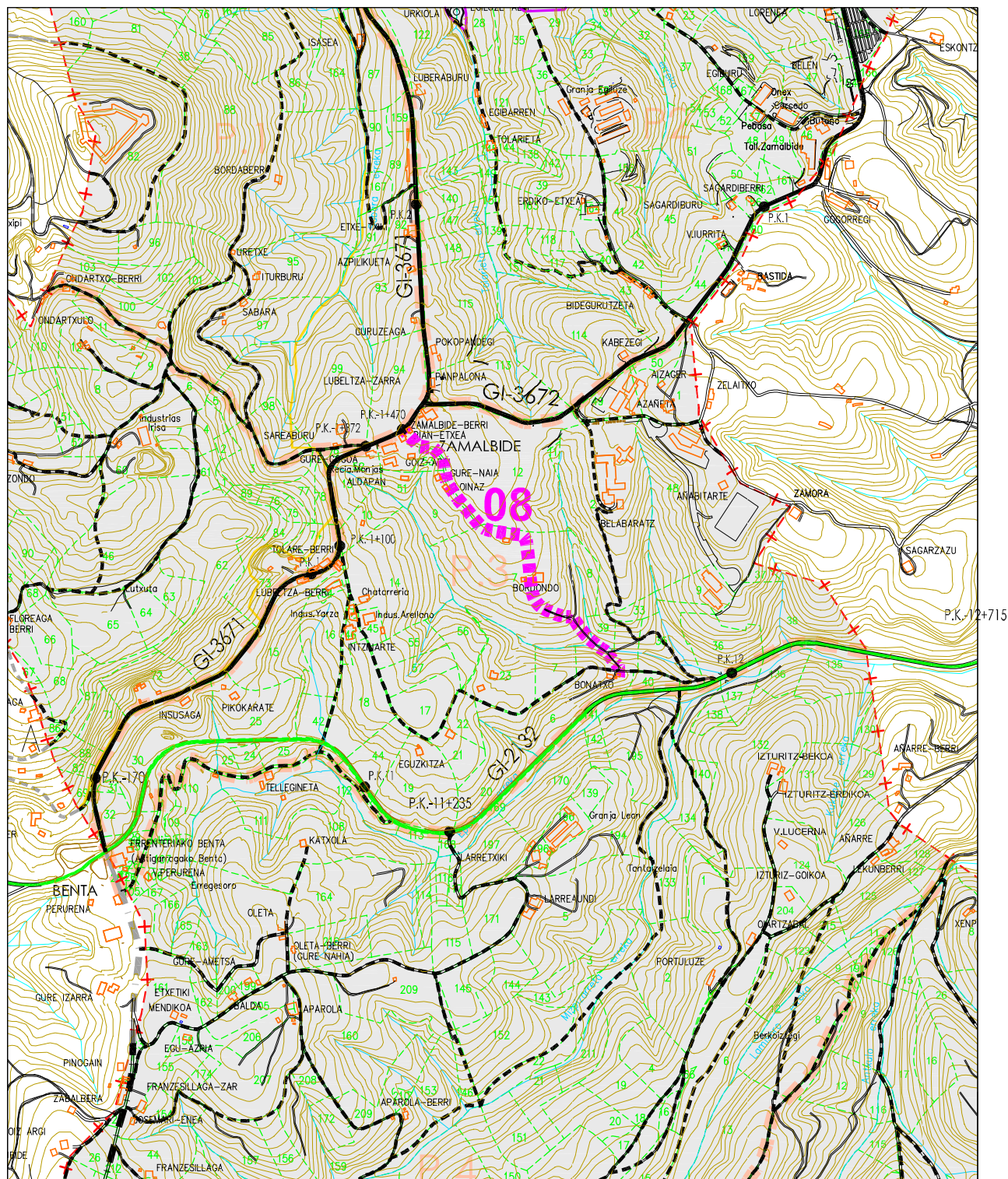
LUZERA LONGITUD m.	ZABALERA ANCHURA m.	LURZORU MOTA TIPO DE FIRME		
		Hormigoia Hormigón	Lur trinkotua Tierra Compactada	Lurra Tierra
Hasierara A origen	Partziala Parcial			
487		X	-	-
803	316	2	-	X
		-	-	-
		-	-	-
		-	-	-
		-	-	-
		-	-	-
		-	-	-
GUZTIRA:	803			
TOTAL:				

► Hormigoia Bonatxoraino (487 m) / Hormigón hasta Bonatxo (487 m).



IZENA/DENOMINACIÓN: 08
SAILKAPENA/CATEGORIA: HERRIBIDEA/CAMINO

KATASTROKO POLIGONOIA:
POLIGONO CATASTRAL: 3





Plan Orokorren Bulegoa
Oficina del Plan General

IZENA/DENOMINACIÓN:	09	KATASTROKO POLIGONOA:	1
KATEGORIA/CATEGORIA:	Bidea/Camino	POLÍGONO CATASTRAL:	

HASIERA/ORIGEN	Isatseko malda (GI-367/PK-2+750)		
AMAIERA/FIN	Isatse baserria		
IBILBIDEA/RECORRIDO	Isatseko malda, Isatse baserria		
BIDE-ADARRAK/RAMIFICACIONES	09.1		
KATASTROKO LUR-ZATIEN MUGAK LIMITES DE PARCELAS CATASTRALES	Eskuina Derecho	87*	
	Ezkerra Izquierdo	87*	

*Bideak zeharkatutako lur-zatia/Parcela atravesada por camino público

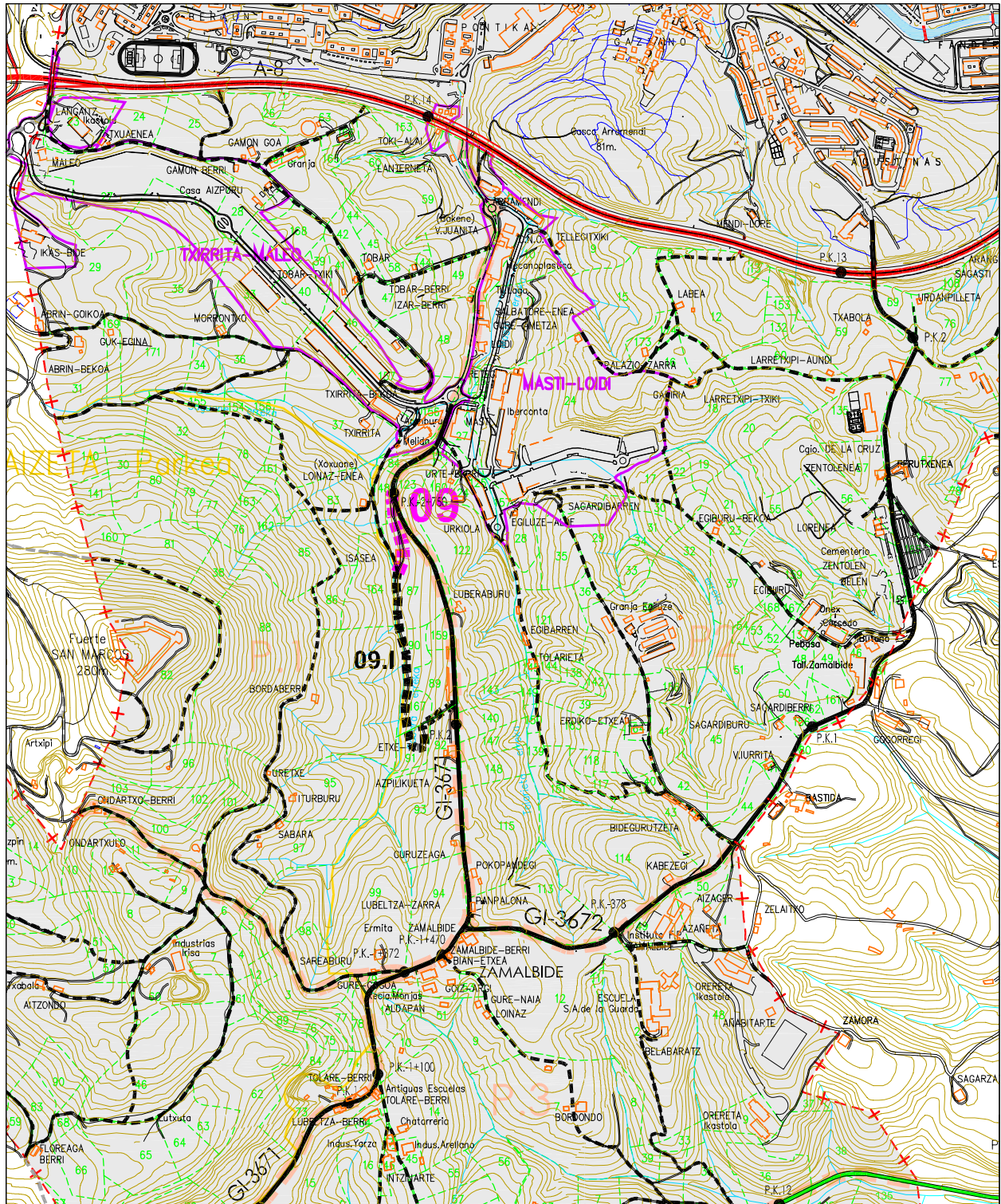
LUZERA LONGITUD m.		ZABALERA ANCHURA m.	LURZORU MOTA TIPO DE FIRME		
Hasierara A origen	Partziala Parcial		Hormigoia Hormigón	Lur trinkotua Tierra Compactada	Lurra Tierra
184		3	X	-	-
			-	-	-
			-	-	-
			-	-	-
			-	-	-
			-	-	-
			-	-	-
			-	-	-
			-	-	-
GUZTIRA:	184				
TOTAL:					





IZENA/DENOMINACIÓN: 09
SAILKAPENA/CATEGORIA: HERRIBIDEA/CAMINO

KATASTROKO POLIGONOIA: 1
POLIGONO CATASTRAL: 1





Plan Orokorren Bulegoa
Oficina del Plan General

IZENA/DENOMINACIÓN:	09.I	KATASTROKO POLIGONOA:	1
KATEGORIA/CATEGORIA:	Bidea/Camino	POLÍGONO CATASTRAL:	

HASIERA/ORIGEN	Isatse baserria (09 / PK-184)		
AMAIERA/FIN	Etxetxiki (GI-3671 / PK-2+043)		
IBILBIDEA/RECORRIDO	Isatse baserria, Sabaraerreka, Etxetxiki		
BIDE-ADARRAK/RAMIFICACIONES	_____		
KATASTROKO LUR-ZATIEN MUGAK LIMITES DE PARCELAS CATASTRALES	Eskuina Derecho	164, 88, 167*, 91*, 92	
	Ezkerra Izquierdo	87, 90, 89, 167*, 89	

*Bideak zeharkatutako lur-zatia/Parcela atravesada por camino público

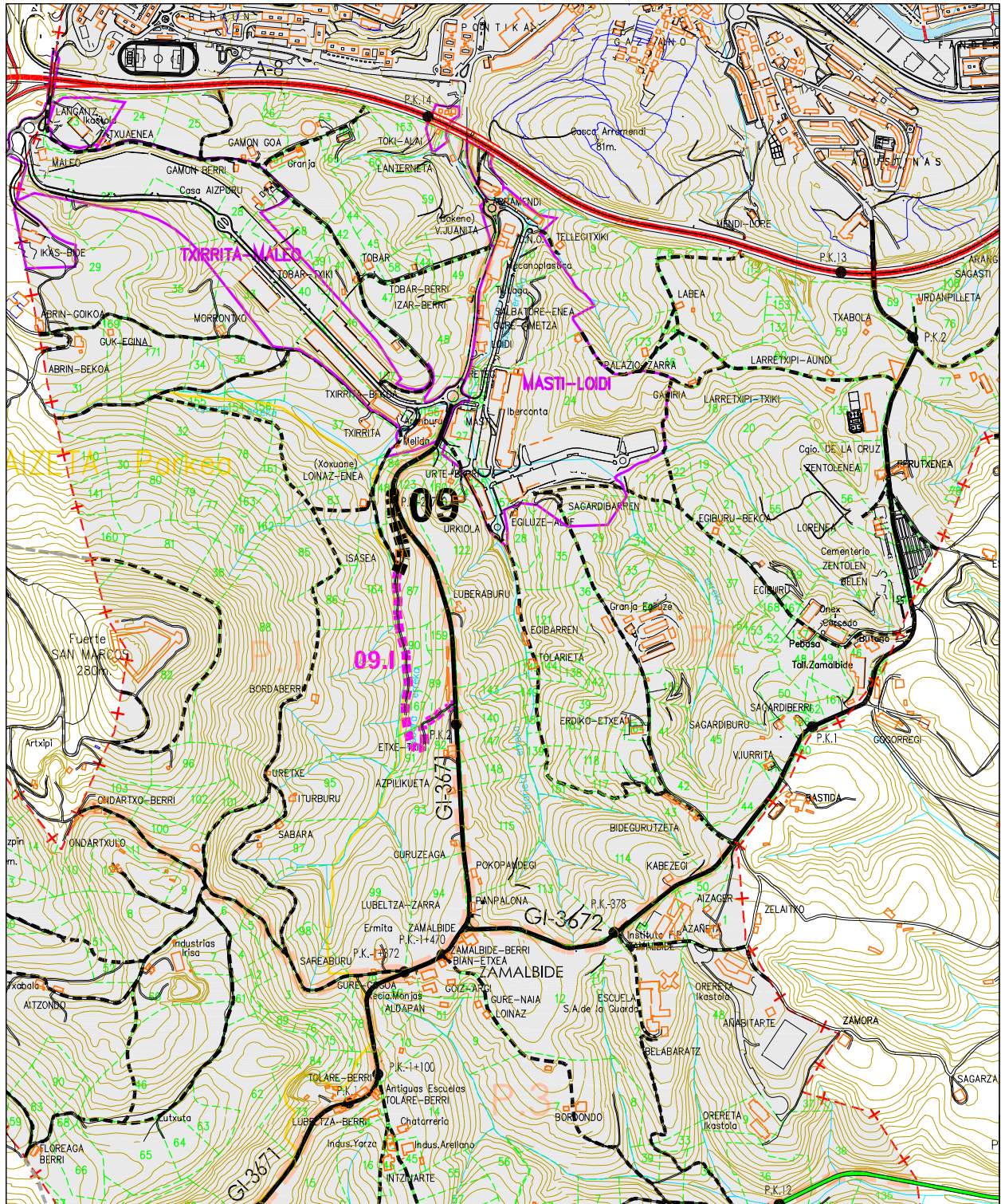
LUZERA LONGITUD m.		ZABALERA ANCHURA m.	LURZORU MOTA TIPO DE FIRME		
Hasierara A origen	Partziala Parcial		Hormigoia Hormigón	Lur trinkotua Tierra Compactada	Lurra Tierra
556		2	-	-	X
			-	-	-
			-	-	-
			-	-	-
			-	-	-
			-	-	-
			-	-	-
			-	-	-
			-	-	-
GUZTIRA:	556				
TOTAL:					





IZENA/DENOMINACIÓN: 09.1
SAILKAPENA/CATEGORIA: HERRIBIDEA/CAMINO

KATASTROKO POLIGONOIA:
POLIGONO CATASTRAL: 1





Plan Orokorren Bulegoa
Oficina del Plan General

IZENA/DENOMINACIÓN:	10	KATASTROKO POLIGONOA:	1
KATEGORIA/CATEGORIA:	Bidea/Camino	POLÍGONO CATASTRAL:	

HASIERA/ORIGEN	Txirrita		
AMAIERA/FIN	Abringoikoa		
IBILBIDEA/RECORRIDO	Txirrita, Morrontxo, Guk Egina, Abringoikoa		
BIDE-ADARRAK/RAMIFICACIONES	10.I, (10.I.a, 10.I.b), 10.II, 10.III		
KATASTROKO LUR-ZATIEN MUGAK LIMITES DE PARCELAS CATASTRALES	Eskuina Derecho	35, 29	
	Ezkerra Izquierdo	37, 36, 34, 171, 169, 31	

*Bideak zeharkatutako lur-zatia/Parcela atravesada por camino público

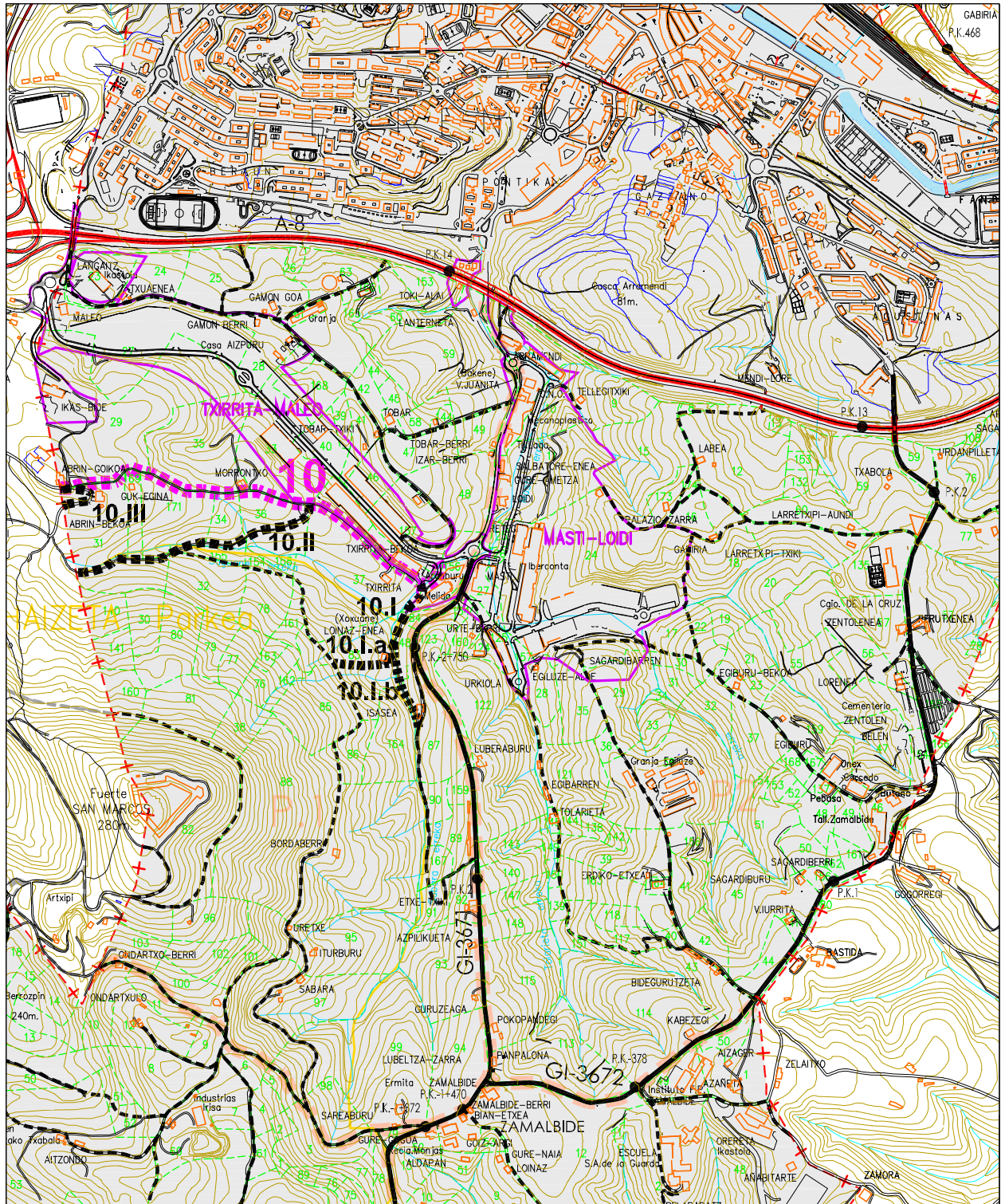
LUZERA LONGITUD m.		ZABALERA ANCHURA m.	LURZORU MOTA TIPO DE FIRME		
Hasierara A origen	Partziala Parcial		Hormigoia Hormigón	Lur trinkotua Tierra Compactada	Lurra Tierra
966		3	X	-	-
			-	-	-
			-	-	-
			-	-	-
			-	-	-
			-	-	-
			-	-	-
			-	-	-
			-	-	-
GUZTIRA:	966				
TOTAL:					





IZENA/DENOMINACIÓN: 10
SAILKAPENA/CATEGORIA: HERRIBIDEA/CAMINO

KATASTROKO POLIGONOIA:
POLIGONO CATASTRAL: 1





Plan Orokorren Bulegoa
Oficina del Plan General

IZENA/DENOMINACIÓN:	10.I	KATASTROKO POLIGONOA:	1
KATEGORIA/CATEGORIA:	Bidea/Camino	POLÍGONO CATASTRAL:	

HASIERA/ORIGEN	Txirrita (10 / PK-076)	
AMAIERA/FIN	Loinazenea	
IBILBIDEA/RECORRIDO	Txirrita, Txirritaerreka, Loinazenea	
BIDE-ADARRAK/RAMIFICACIONES	10.I.a, 10.I.b	
KATASTROKO LUR-ZATIEN MUGAK LIMITES DE PARCELAS CATASTRALES	Eskuina Derecho	37, 83*
	Ezkerra Izquierdo	156, 84, 148, 83*

*Bideak zeharkatutako lur-zatia/Parcela atravesada por camino público

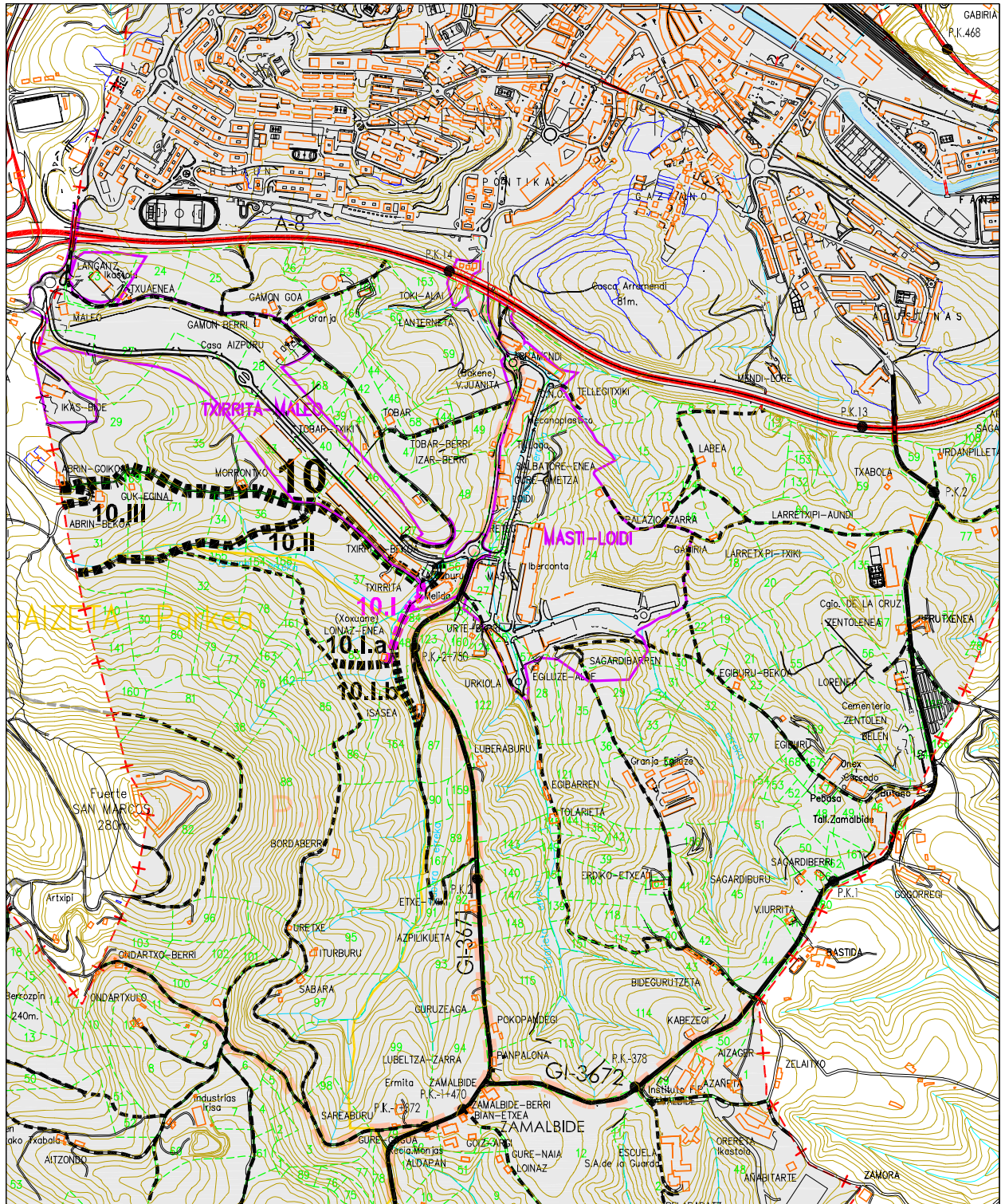
LUZERA LONGITUD m.		ZABALERA ANCHURA m.	LURZORU MOTA TIPO DE FIRME		
Hasierara A origen	Partziala Parcial		Hormigoia Hormigón	Lur trinkotua Tierra Compactada	Lurra Tierra
196		3	X	-	-
			-	-	-
			-	-	-
			-	-	-
			-	-	-
			-	-	-
			-	-	-
			-	-	-
			-	-	-
GUZTIRA:	196				
TOTAL:					





IZENA/DENOMINACIÓN: 10.I
SAILKAPENA/CATEGORIA: HERRIBIDEA/CAMINO

KATASTROKO POLIGONOIA:
POLIGONO CATASTRAL: 1





Plan Orokorren Bulegoa
Oficina del Plan General

IZENA/DENOMINACIÓN:	10.I.a	KATASTROKO POLIGONOA:	1
KATEGORIA/CATEGORIA:	Bidea/Camino	POLÍGONO CATASTRAL:	

HASIERA/ORIGEN	Loinazenea (10.I / PK-196)		
AMAIERA/FIN	Loinazenea gaina (07.I / PK-1+247)		
IBILBIDEA/RECORRIDO	Loinazenea, Loinazenea gaina		
BIDE-ADARRAK/RAMIFICACIONES	_____		
KATASTROKO LUR-ZATIEN MUGAK LIMITES DE PARCELAS CATASTRALES	Eskuina Derecho	83*	
	Ezkerra Izquierdo	83*	

*Bideak zeharkatutako lur-zatia/Parcela atravesada por camino público

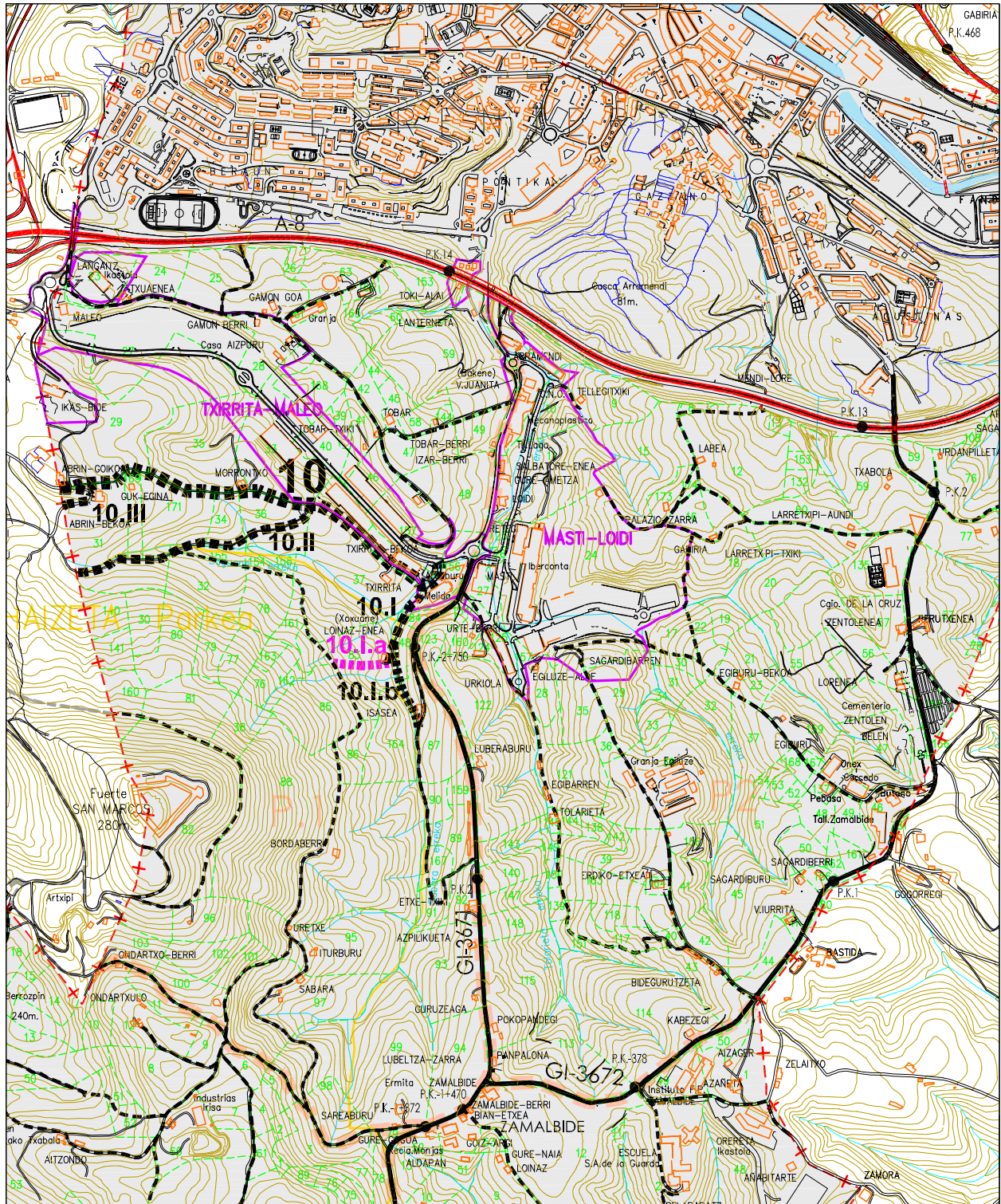
LUZERA LONGITUD m.		ZABALERA ANCHURA m.	LURZORU MOTA TIPO DE FIRME		
Hasierara A origen	Partziala Parcial		Hormigoia Hormigón	Lur trinkotua Tierra Compactada	Lurra Tierra
123		2	-	-	X
			-	-	-
			-	-	-
			-	-	-
			-	-	-
			-	-	-
			-	-	-
			-	-	-
			-	-	-
GUZTIRA: TOTAL:	123				

► Lau Haizeta Parkean barne hartuta dago / Se halla incluido dentro del Parque de Lau Haizeta.



IZENA/DENOMINACIÓN: 10.I.a
SAILKAPENA/CATEGORIA: HERRIBIDEA/CAMINO

KATASTROKO POLIGONOIA:
POLIGONO CATASTRAL: 1





Plan Orokorren Bulegoa
Oficina del Plan General

IZENA/DENOMINACIÓN:	10.I.b	KATASTROKO POLIGONOA:	1
KATEGORIA/CATEGORIA:	Bidea/Camino	POLÍGONO CATASTRAL:	

HASIERA/ORIGEN	Loinazenea (10.I / PK-175)		
AMAIERA/FIN	Isatse (09)		
IBILBIDEA/RECORRIDO	Loinazenea, Isatse		
BIDE-ADARRAK/RAMIFICACIONES	_____		
KATASTROKO LUR-ZATIEN MUGAK LIMITES DE PARCELAS CATASTRALES	Eskuina Derecho	83, 164	
	Ezkerra Izquierdo	148, 87	

*Bideak zeharkatutako lur-zatia/Parcela atravesada por camino público

LUZERA LONGITUD m.		ZABALERA ANCHURA m.	LURZORU MOTA TIPO DE FIRME		
Hasierara A origen	Partziala Parcial		Hormigoia Hormigón	Lur trinkotua Tierra Compactada	Lurra Tierra
175		2	-	-	X
			-	-	-
			-	-	-
			-	-	-
			-	-	-
			-	-	-
			-	-	-
			-	-	-
			-	-	-
GUZTIRA: TOTAL:	175				

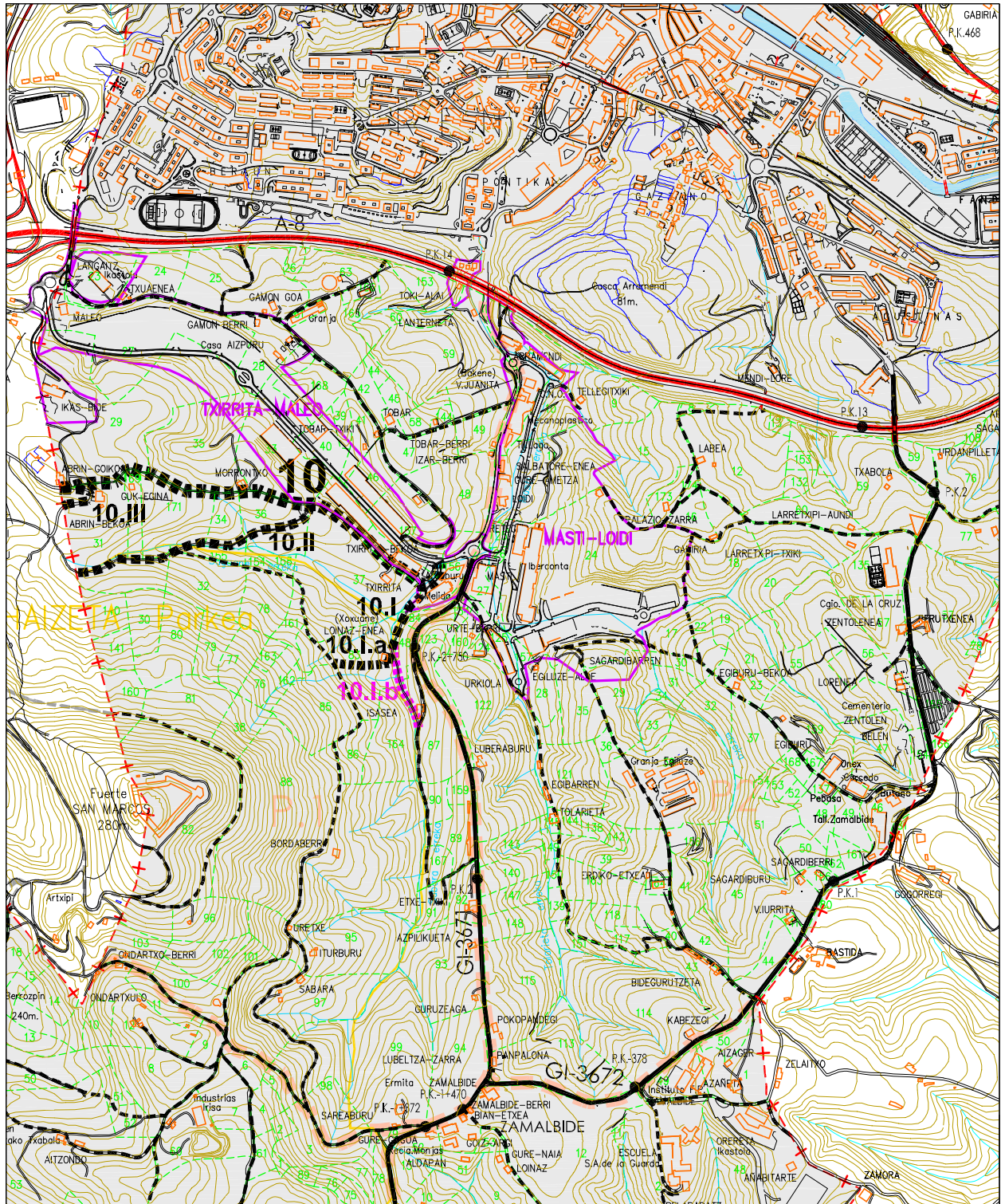
► Erabiltzeari utzi zaio / En desuso.

► Lau Haizeta Parkean barne hartuta dago / Se halla incluido dentro del Parque de Lau Haizeta.



IZENA/DENOMINACIÓN: 10.I.b
SAILKAPENA/CATEGORIA: HERRIBIDEA/CAMINO

KATASTROKO POLIGONOIA:
POLIGONO CATASTRAL: 1





Plan Orokorren Bulegoa
Oficina del Plan General

IZENA/DENOMINACIÓN:	10.II	KATASTROKO POLIGONOA:	1
KATEGORIA/CATEGORIA:	Bidea/Camino	POLÍGONO CATASTRAL:	

HASIERA/ORIGEN	Morrontxo azpia (10 / PK-385)		
AMAIERA/FIN	Lapaseneko iturria (Donostiako UM) / (T.M. de Donostia)		
IBILBIDEA/RECORRIDO	Morrontxo azpia, Karobiondoa, Lapaseneko iturria		
BIDE-ADARRAK/RAMIFICACIONES	_____		
KATASTROKO LUR-ZATIEN MUGAK LIMITES DE PARCELAS CATASTRALES	Eskuina Derecho	36*, 34, 171, 169, 31*	
	Ezkerra Izquierdo	37, 36*, 158, 32, 31*	

*Bideak zeharkatutako lur-zatia/Parcela atravesada por camino público

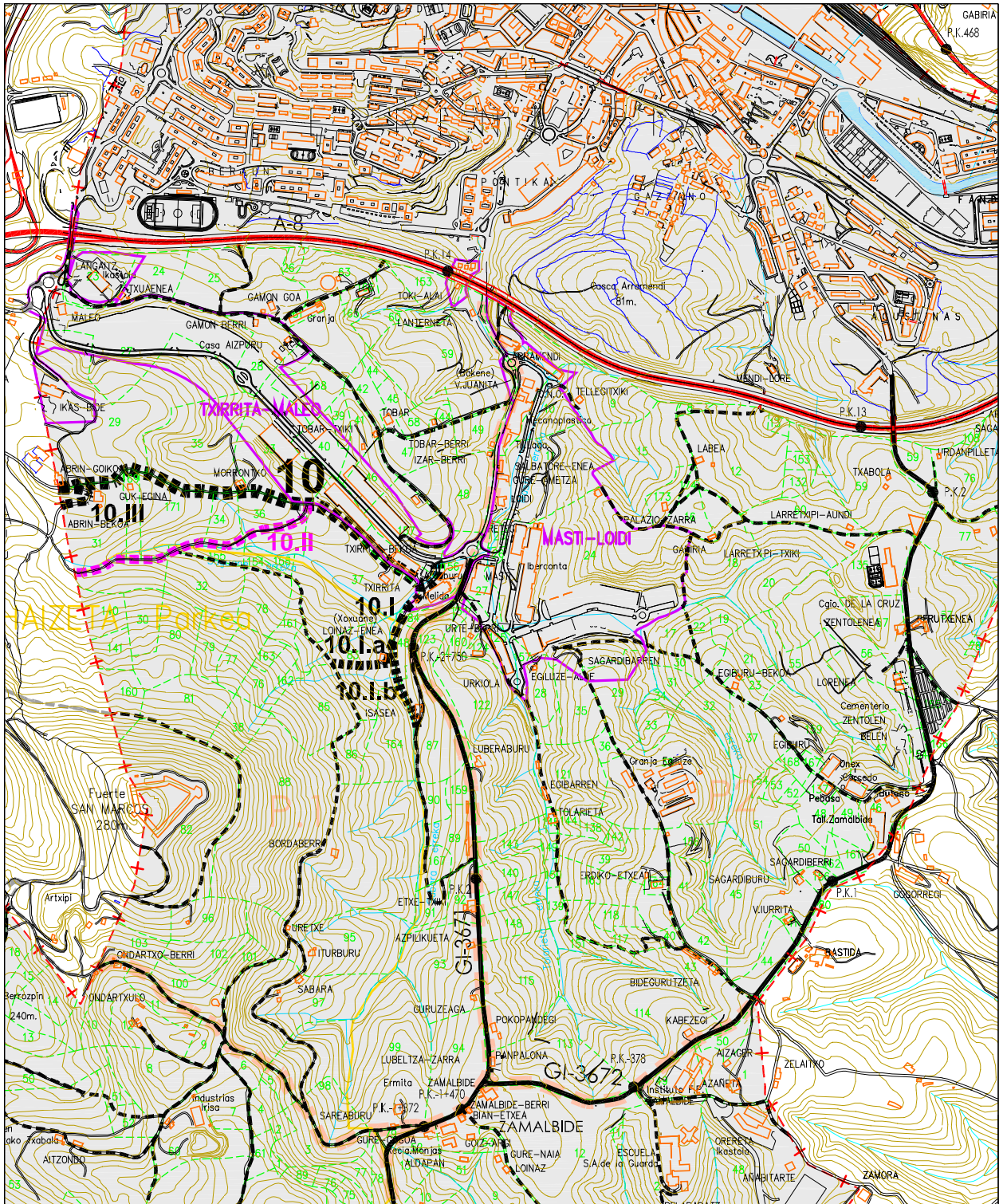
LUZERA LONGITUD m.		ZABALERA ANCHURA m.	LURZORU MOTA TIPO DE FIRME		
Hasierara A origen	Partziala Parcial		Hormigoia Hormigón	Lur trinkotua Tierra Compactada	Lurra Tierra
561		3	-	-	X
			-	-	-
			-	-	-
			-	-	-
			-	-	-
			-	-	-
			-	-	-
			-	-	-
GUZTIRA:	561				
TOTAL:					

► 229 m Lau Haizeta Parkearen barruan daude/ 229 m. se hallan dentro del Parque de Lau Haizeta.



IZENA/DENOMINACIÓN: 10.11
SAILKAPENA/CATEGORIA: HERRIBIDEA/CAMINO

KATASTROKO POLIGONOIA:
POLIGONO CATASTRAL: 1





Plan Orokorren Bulegoa
Oficina del Plan General

IZENA/DENOMINACIÓN:	10.III	KATASTROKO POLIGONOA:	1
KATEGORIA/CATEGORIA:	Bidea/Camino	POLÍGONO CATASTRAL:	

HASIERA/ORIGEN		Abringoikoa (10 / PK-966)
AMAIERA/FIN		Abrinbekoa azpia (Donostiako UM) / (T.M. de Donostia)
IBILBIDEA/RECORRIDO		Abringoikoa, Abrinbekoa, Abrinbekoa azpia
BIDE-ADARRAK/RAMIFICACIONES		_____
KATASTROKO LUR-ZATIEN MUGAK LIMITES DE PARCELAS CATASTRALES	Eskuina Derecho	31*
	Ezkerra Izquierdo	31*

*Bideak zeharkatutako lur-zatia/Parcela atravesada por camino público

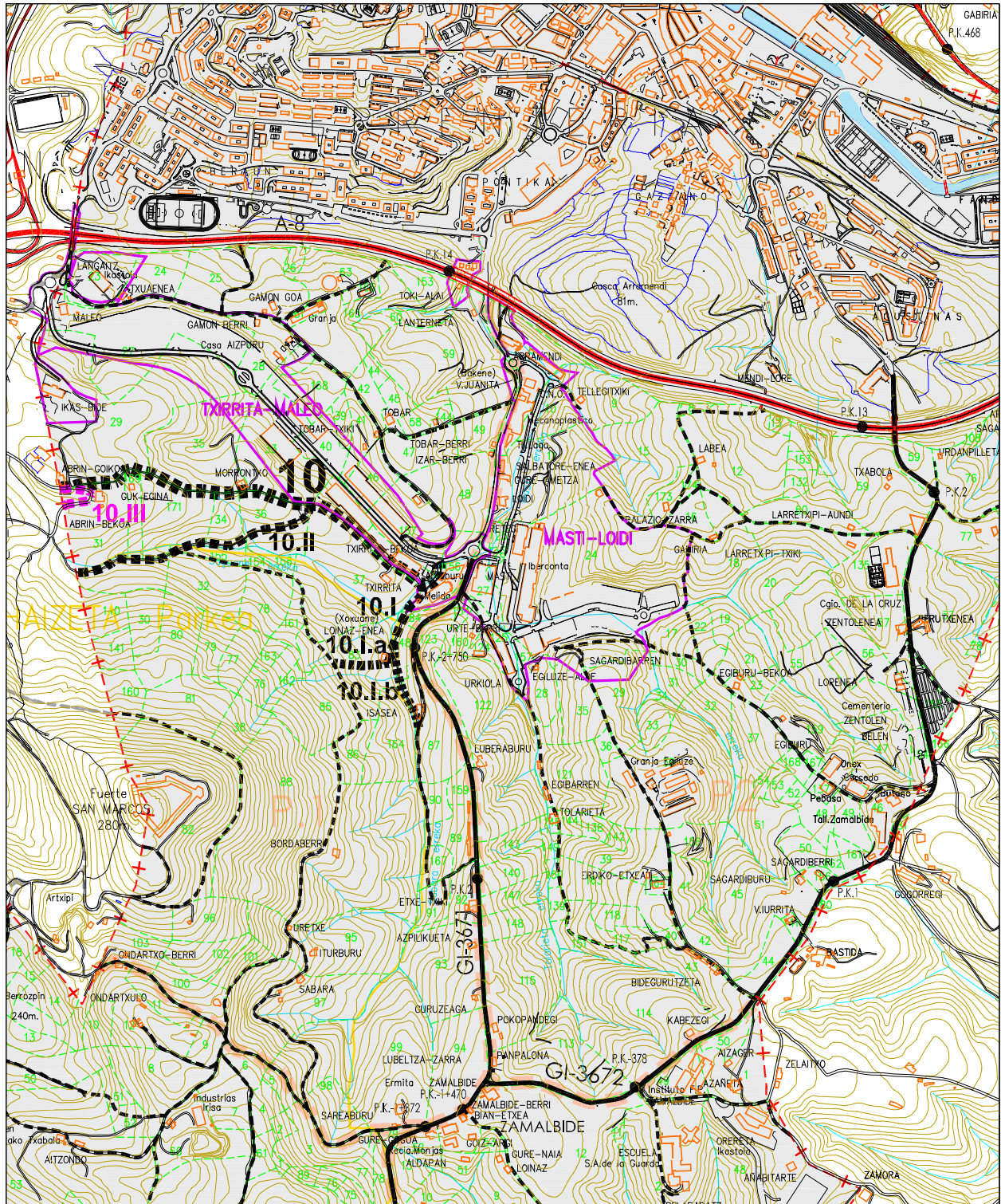
LUZERA LONGITUD m.		ZABALERA ANCHURA m.	LURZORU MOTA TIPO DE FIRME		
Hasierara A origen	Partziala Parcial		Hormigoia Hormigón	Lur trinkotua Tierra Compactada	Lurra Tierra
85		3	X	-	-
143	58	3	-	X	-
			-	-	-
			-	-	-
			-	-	-
			-	-	-
			-	-	-
			-	-	-
			-	-	-
GUZTIRA: TOTAL:	143				





IZENA/DENOMINACIÓN: 10.III
SAILKAPENA/CATEGORIA: HERRIBIDEA/CAMINO

KATASTROKO POLIGONOIA:
POLIGONO CATASTRAL: 1





Plan Orokoraren Bulegoa
Oficina del Plan General

IZENA/DENOMINACIÓN:	11	KATASTROKO POLIGONOA:	1
KATEGORIA/CATEGORIA:	Bidea/Camino	POLÍGONO CATASTRAL:	

HASIERA/ORIGEN	Txirritabekoa		
AMAIERA/FIN	Maleoko gaina		
IBILBIDEA/RECORRIDO	Txirritabekoa, Tobar, Tobartxiki, Gamongoia, Gamonberri, Otsuanea, Maleo, Maleoko gaina		
BIDE-ADARRAK/RAMIFICACIONES	11.I, 11.II, 11.III		
KATASTROKO LUR-ZATIEN MUGAK LIMITES DE PARCELAS CATASTRALES	Eskuina Derecho	48, 47, 42, 165, 25, 24, 23	
	Ezkerra Izquierdo	Txirrita-Maleo Industria Poligonoa / Polígono Industrial Txirrita-Maleo	

*Bideak zeharkatutako lur-zatia/Parcela atravesada por camino público

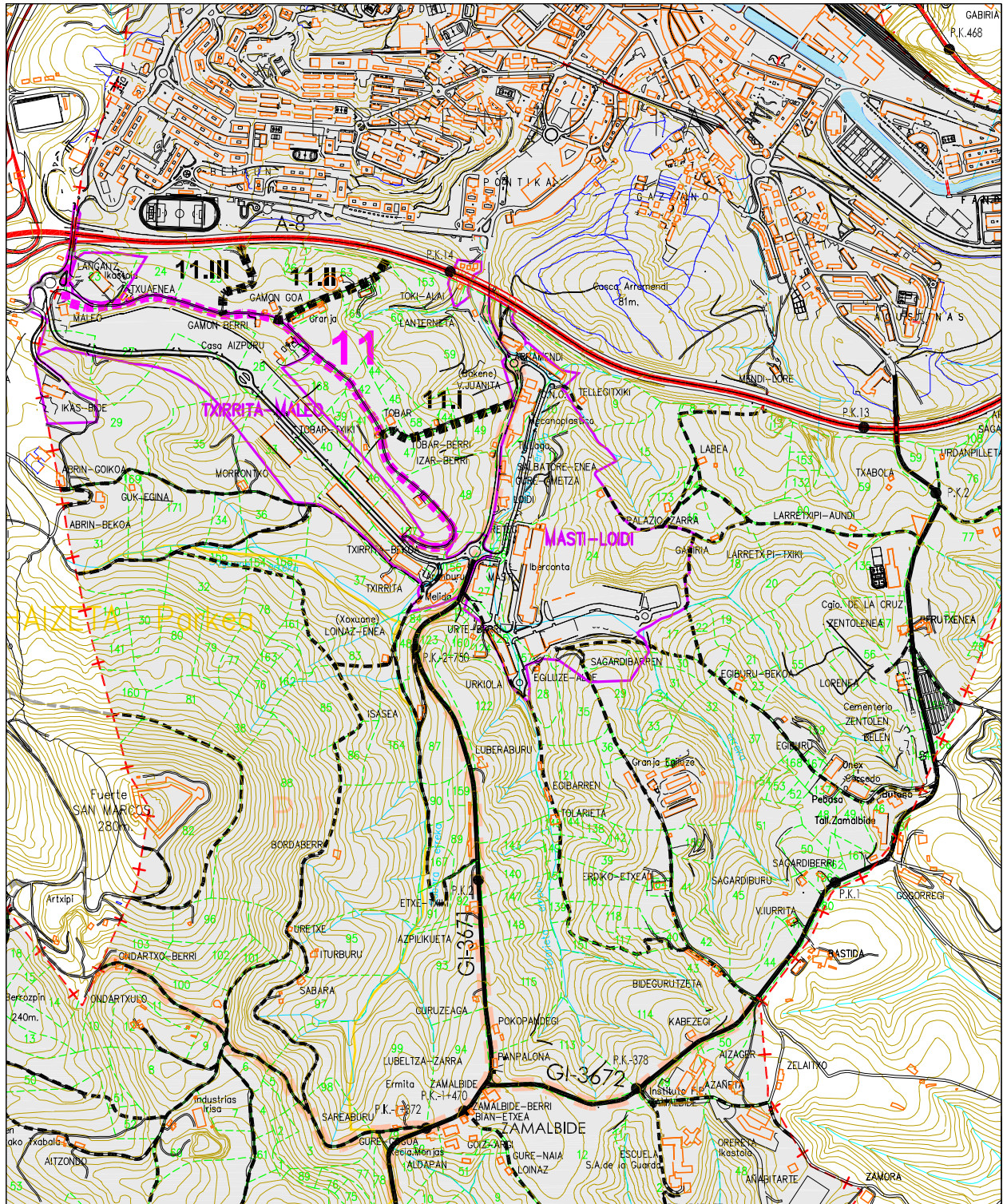
LUZERA LONGITUD m.		ZABALERA ANCHURA m.	LURZORU MOTA TIPO DE FIRME		
Hasierara A origen	Partziala Parcial		Hormigoia Hormigón	Lur trinkotua Tierra Compactada	Lurra Tierra
1.339		3	X	-	-
			-	-	-
			-	-	-
			-	-	-
			-	-	-
			-	-	-
			-	-	-
			-	-	-
			-	-	-
GUZTIRA:	1.339				
TOTAL:					





IZENA/DENOMINACIÓN: 11
SAILKAPENA/CATEGORIA: HERRIBIDEA/CAMINO

KATASTROKO POLIGONOIA:
POLIGONO CATASTRAL: 1





Plan Orokoraren Bulegoa
Oficina del Plan General

IZENA/DENOMINACIÓN:	11.I	KATASTROKO POLIGONOA:	1
KATEGORIA/CATEGORIA:	Bidea/Camino	POLÍGONO CATASTRAL:	

HASIERA/ORIGEN	Tobar (11 / PK-417)		
AMAIERA/FIN	Juanitaenea azpia		
IBILBIDEA/RECORRIDO	Tobar, Tobarko gaina, Juanitaenea, Jaunitaenea azpia		
BIDE-ADARRAK/RAMIFICACIONES	_____		
KATASTROKO LUR-ZATIEN MUGAK LIMITES DE PARCELAS CATASTRALES	Eskuina Derecho	47, 49	
	Ezkerra Izquierdo	42, 45, 58, 144, 59	

*Bideak zeharkatutako lur-zatia/Parcela atravesada por camino público

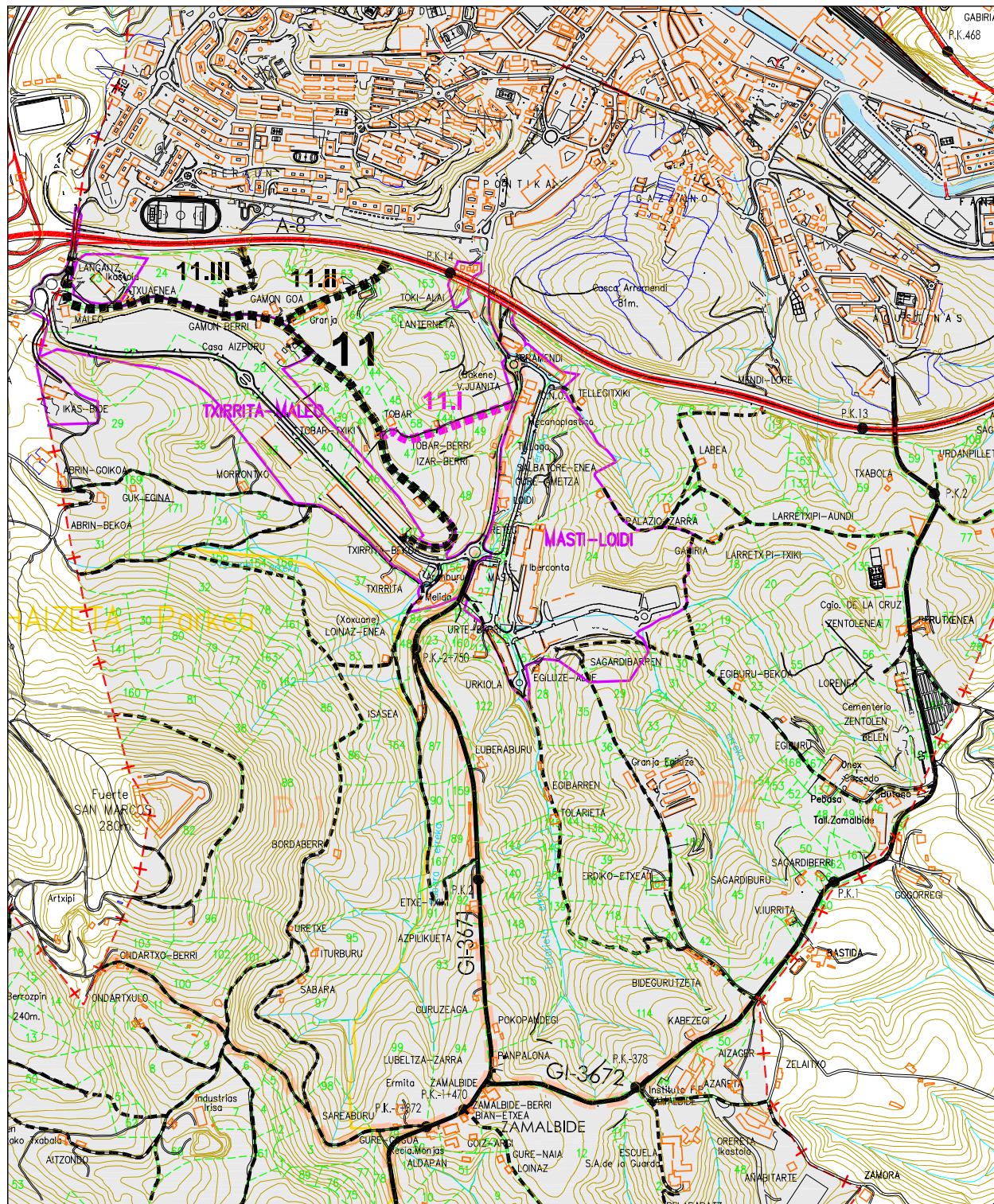
Hasierara A origen	LUZERA LONGITUD m.		ZABALERA ANCHURA m.	LURZORU MOTA TIPO DE FIRME		
	Partziala Parcial			Hormigoia Hormigón	Lur trinkotua Tierra Compactada	Lurra Tierra
140			3	-	X	-
314	174		2	-	-	X
				-	-	-
				-	-	-
				-	-	-
				-	-	-
				-	-	-
				-	-	-
GUZTIRA:	314					
TOTAL:						





IZENA/DENOMINACIÓN: 11.1
SAILKAPENA/CATEGORIA: HERRIBIDEA/CAMINO

KATASTROKO POLIGONOIA:
POLIGONO CATASTRAL: 1





Plan Orokoraren Bulegoa
Oficina del Plan General

IZENA/DENOMINACIÓN:	11.II	KATASTROKO POLIGONOA:	1
KATEGORIA/CATEGORIA:	Bidea/Camino	POLÍGONO CATASTRAL:	

HASIERA/ORIGEN		Gamongoia (11 / PK-778)
AMAIERA/FIN		Gatzelune (A-8 autobideko muga) / (muga autopista A-8)
IBILBIDEA/RECORRIDO		Gamongoia, Gamongo ur biltegia/depósito de agua de Gamon, Gatzelune
BIDE-ADARRAK/RAMIFICACIONES		_____
KATASTROKO LUR-ZATIEN MUGAK LIMITES DE PARCELAS CATASTRALES	Eskuina Derecho	61, 165, 166
	Ezkerra Izquierdo	25, 63

*Bideak zeharkatutako lur-zatia/Parcela atravesada por camino público

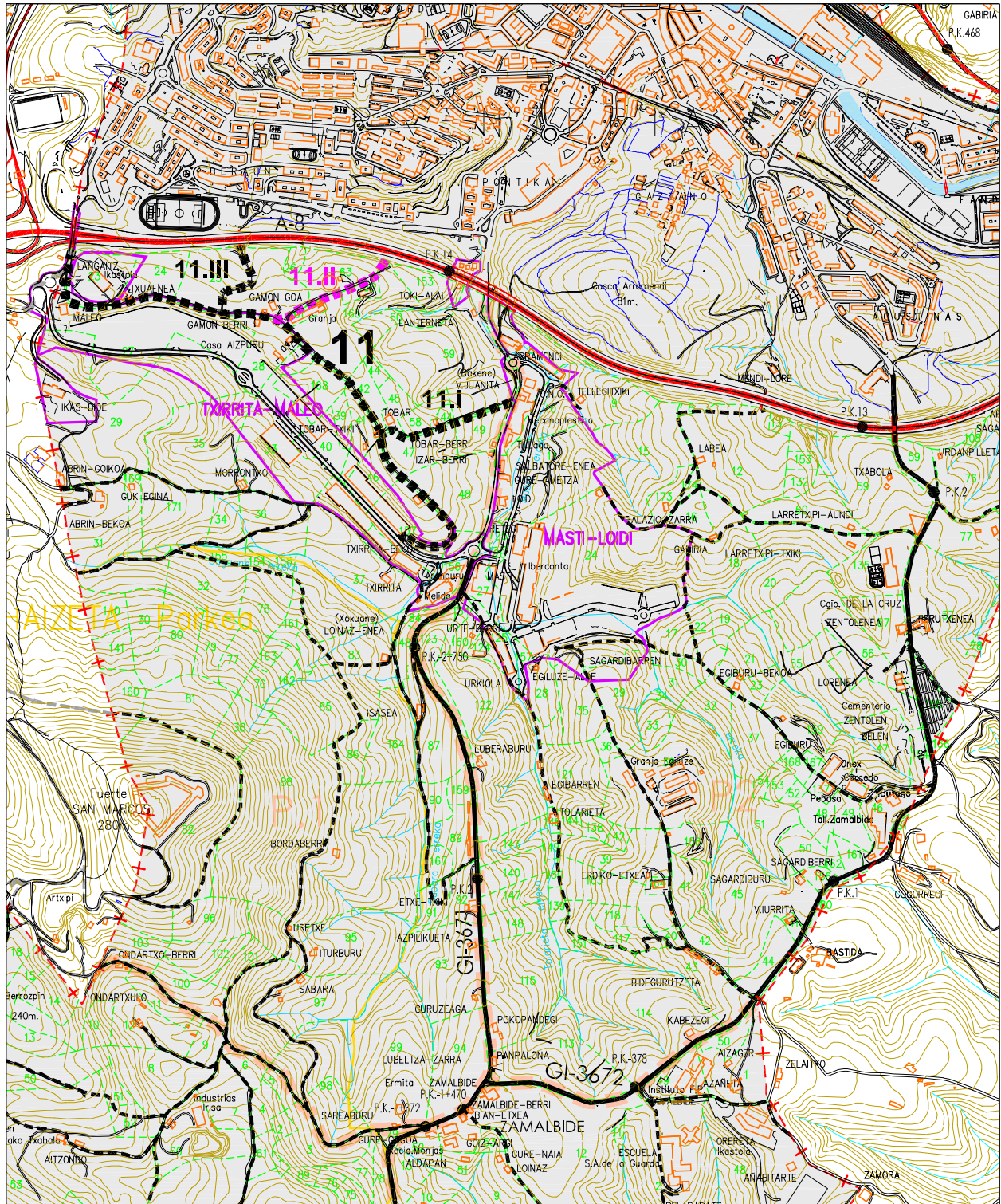
LUZERA LONGITUD m.		ZABALERA ANCHURA m.	LURZORU MOTA TIPO DE FIRME		
Hasierara A origen	Partziala Parcial		Hormigoia Hormigón	Lur trinkotua Tierra Compactada	Lurra Tierra
290		3	-	X	-
			-	-	-
			-	-	-
			-	-	-
			-	-	-
			-	-	-
			-	-	-
			-	-	-
GUZTIRA:	290				
TOTAL:					





IZENA/DENOMINACIÓN: 11.11
SAILKAPENA/CATEGORIA: HERRIBIDEA/CAMINO

KATASTROKO POLIGONOIA:
POLIGONO CATASTRAL: 1





Plan Orokorren Bulegoa
Oficina del Plan General

IZENA/DENOMINACIÓN:	11.III	KATASTROKO POLIGONOA:	1
KATEGORIA/CATEGORIA:	Bidea/Camino	POLÍGONO CATASTRAL:	

HASIERA/ORIGEN		Gamonberri (11 / PK-890)
AMAIERA/FIN		Amanbea (A-8 autobideko muga) / (muga autopista A-8)
IBILBIDEA/RECORRIDO		Gamonberri, Amanbea
BIDE-ADARRAK/RAMIFICACIONES		_____
KATASTROKO LUR-ZATIEN MUGAK LIMITES DE PARCELAS CATASTRALES	Eskuina Derecho	25*
	Ezkerra Izquierdo	25*

*Bideak zeharkatutako lur-zatia/Parcela atravesada por camino público

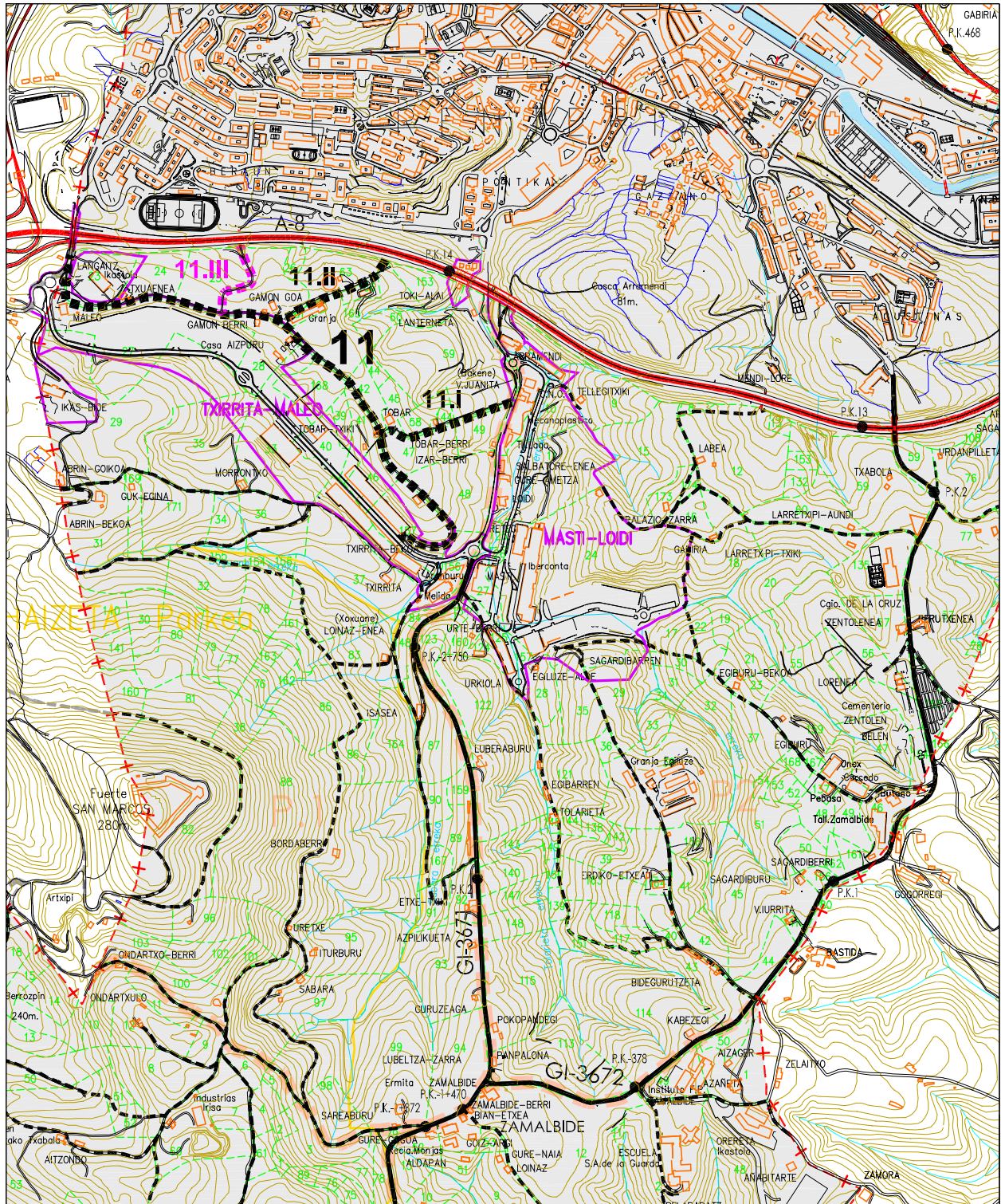
LUZERA LONGITUD m.	ZABALERA ANCHURA m.	LURZORU MOTA TIPO DE FIRME		
		Hormigoia Hormigón	Lur trinkotua Tierra Compactada	Lurra Tierra
Hasierara A origen	Partzial Parcial			
203	3	-	X	-
		-	-	-
		-	-	-
		-	-	-
		-	-	-
		-	-	-
		-	-	-
		-	-	-
GUZTIRA:	203			
TOTAL:				

► A-8 autobidearen azpitik jarraitzen du Beraun auzoko kiroldegiraino / Continúa por debajo de la autopista A-8 hasta la zona deportiva del barrio de Beraun.



IZENA/DENOMINACIÓN: 11.III
SAILKAPENA/CATEGORIA: HERRIBIDEA/CAMINO

KATASTROKO POLIGONOIA:
POLIGONO CATASTRAL: 1





Plan Orokorren Bulegoa
Oficina del Plan General

IZENA/DENOMINACIÓN:	12	KATASTROKO POLIGONOA:	
KATEGORIA/CATEGORIA:	Bidea/Camino	POLÍGONO CATASTRAL:	2

HASIERA/ORIGEN	Masti (GI-3671 / PK-2+717)		
AMAIERA/FIN	Bidegurutzeta (14 / PK-190)		
IBILBIDEA/RECORRIDO	Masti, Sagardi, Lusioalde, Urkiola, Egibarren, Tolarieta, Bidegurutzeta		
BIDE-ADARRAK/RAMIFICACIONES	_____		
KATASTROKO LUR-ZATIEN MUGAK LIMITES DE PARCELAS CATASTRALES	Eskuina Derecho	84, 134, 160, 124, 122*, 121*, 145, 149, 150*, 139, 117*, 43, 151	
	Ezkerra Izquierdo	27, 125, 28, 122*, 121*, 144, 39, 163, 117*, 40	

*Bideak zeharkatutako lur-zatia/Parcela atravesada por camino público

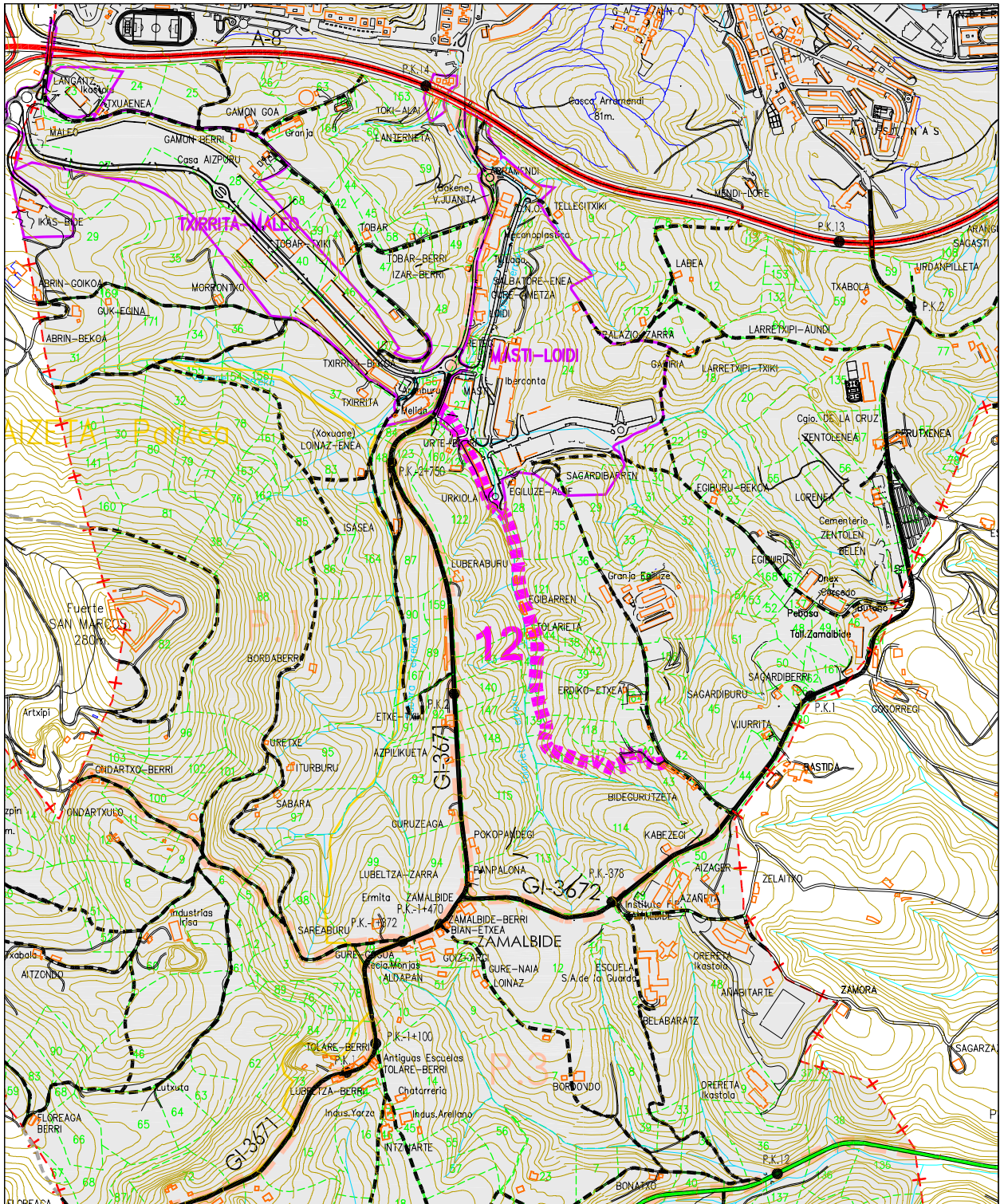
LUZERA LONGITUD m.		ZABALERA ANCHURA m.	LURZORU MOTA TIPO DE FIRME		
Hasierara A origen	Partziala Parcial		Hormigoia Hormigón	Lur trinkotua Tierra Compactada	Lurra Tierra
566		4	X	-	-
1.137	571	3	-	-	X
			-	-	-
			-	-	-
			-	-	-
			-	-	-
			-	-	-
			-	-	-
			-	-	-
GUZTIRA: TOTAL:	1.137				

► Hormigoia Tolarietaraino (566 m) / Hormigón hasta Tolarieta (566 m).



IZENA/DENOMINACIÓN: 12
SAILKAPENA/CATEGORIA: HERRIBIDEA/CAMINO

KATASTROKO POLIGONOIA:
POLIGONO CATASTRAL: 2





Plan Orokorren Bulegoa
Oficina del Plan General

IZENA/DENOMINACIÓN:	13	KATASTROKO POLIGONOA:	3
KATEGORIA/CATEGORIA:	Bidea/Camino	POLÍGONO CATASTRAL:	

HASIERA/ORIGEN	Gurutzetxo (GI-3672 / PK-378)		
AMAIERA/FIN	Añabitarte aldea (Oartzungo UM) / (T.M. de Oartzun)		
IBILBIDEA/RECORRIDO	Gurutzetxo, Azañetako gaina, Añabitarte		
BIDE-ADARRAK/RAMIFICACIONES	13.I		
KATASTROKO LUR-ZATIEN MUGAK LIMITES DE PARCELAS CATASTRALES	Eskuina Derecho	12, 2, 48*	
	Ezkerra Izquierdo	49, 1, 48*	

*Bideak zeharkatutako lur-zatia/Parcela atravesada por camino público

LUZERA LONGITUD m.	ZABALERA ANCHURA m.	LURZORU MOTA TIPO DE FIRME		
		Hormigoia Hormigón	Lur trinkotua Tierra Compactada	Lurra Tierra
Hasierara A origen	Partziala Parcial			
100			-	-
393	293	4	X	-
		-	-	-
		-	-	-
		-	-	-
		-	-	-
		-	-	-
GUZTIRA:	393			
TOTAL:				

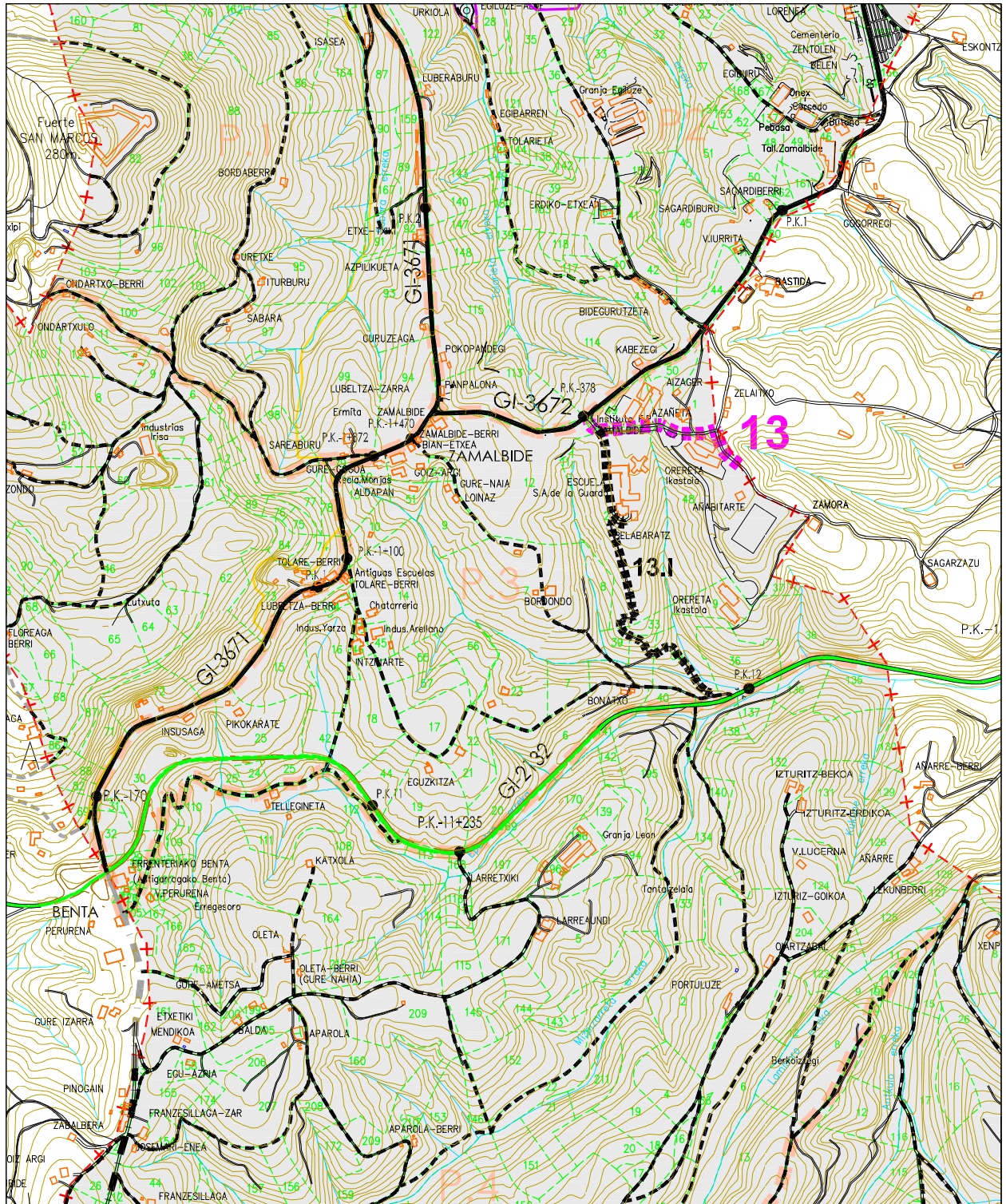
Asaltua / Asfalto

- GI-2132raino (PK-12+054) jarraitzen du, Txikierdi baserriaren inguruan, Oartzungo UMan / Continúa hasta la GI-2132 (PK-12+054), junto al caserío Txikierdi en el T.M. de Oartzun.



IZENA/DENOMINACIÓN: 13
SAILKAPENA/CATEGORIA: HERRIBIDEA/CAMINO

KATASTROKO POLIGONOIA:
POLIGONO CATASTRAL: 3





Plan Orokorren Bulegoa
Oficina del Plan General

IZENA/DENOMINACIÓN:	13.I	KATASTROKO POLIGONOA:	3
KATEGORIA/CATEGORIA:	Bidea/Camino	POLÍGONO CATASTRAL:	

HASIERA/ORIGEN	Gurutzetxo (13 / PK-022)		
AMAIERA/FIN	Bonatxo azpia (06.I / PK-1+110)		
IBILBIDEA/RECORRIDO	Gurutzetxo, Belabaratz, Belazkoerreka, Bonatxo azpia		
BIDE-ADARRAK/RAMIFICACIONES	_____		
KATASTROKO LUR-ZATIEN MUGAK LIMITES DE PARCELAS CATASTRALES	Eskuina Derecho	2*, 39, 6*, 35*	
	Ezkerra Izquierdo	2*, 33, 6*, 35*	

*Bideak zeharkatutako lur-zatia/Parcela atravesada por camino público

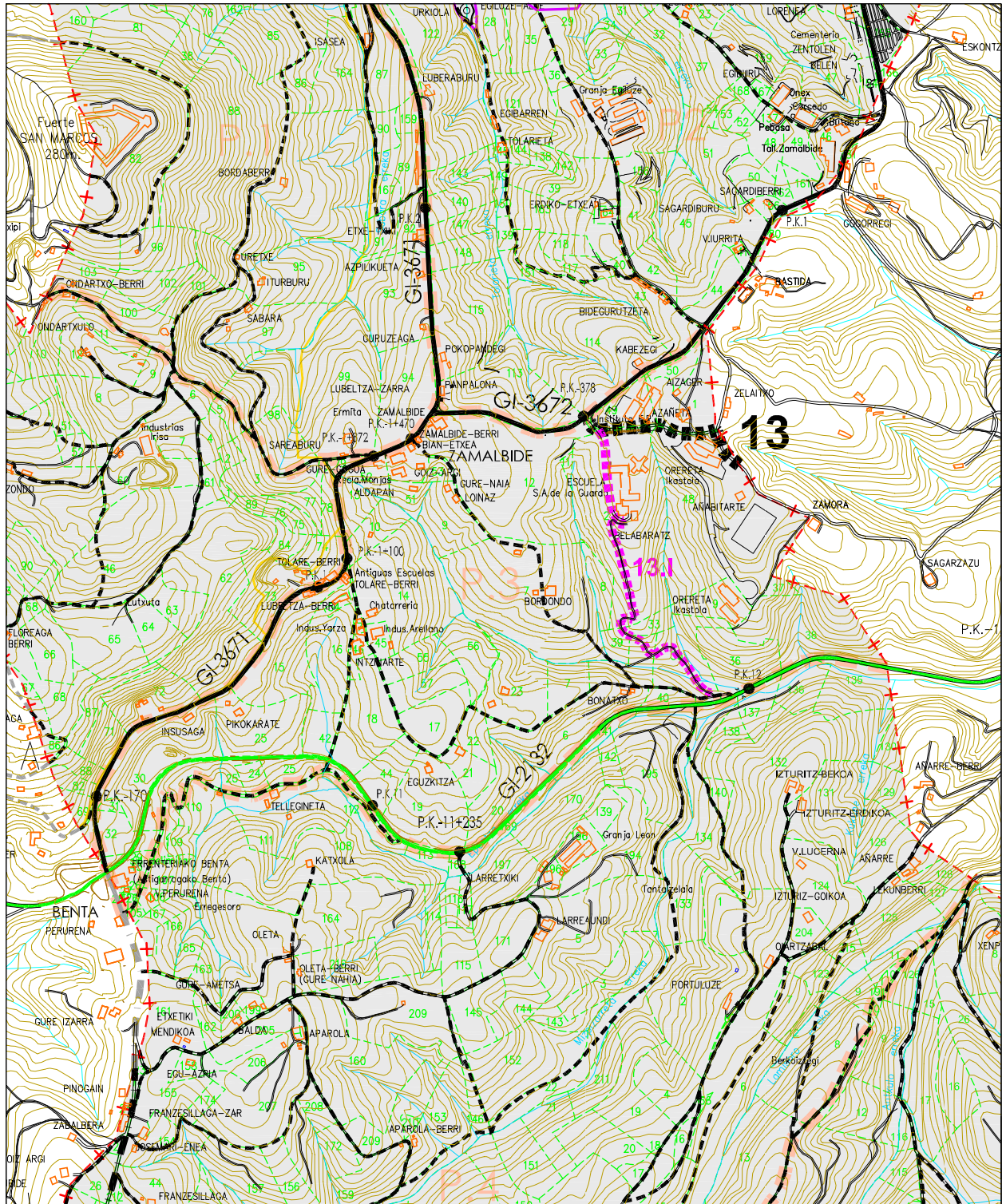
LUZERA LONGITUD m.	ZABALERA ANCHURA m.	LURZORU MOTA TIPO DE FIRME		
		Hormigoia Hormigón	Lur trinkotua Tierra Compactada	Lurra Tierra
Hasierara A origen	Partziala Parcial			
225		4	-	-
820	595	2	-	X
		-	-	-
		-	-	-
		-	-	-
		-	-	-
		-	-	-
		-	-	-
GUZTIRA: TOTAL:	820			

Asfaltua Belabaratzeraingo (225 m) / Asfalto hasta Belabaratz (225 m).



IZENA/DENOMINACIÓN: **13.1**
SAILKAPENA/CATEGORIA: HERRIBIDEA/CAMINO

KATASTROKO POLIGONOIA:
POLIGONO CATASTRAL: **3**





Plan Orokorren Bulegoa
Oficina del Plan General

IZENA/DENOMINACIÓN:	14	KATASTROKO POLIGONOA:	2
KATEGORIA/CATEGORIA:	Bidea/Camino	POLÍGONO CATASTRAL:	

HASIERA/ORIGEN	Paskutxulo (GI-3672 / PK-700)	
AMAIERA/FIN	Egiluzealde	
IBILBIDEA/RECORRIDO	Paskutxulo, Bidegurutzeta, Erdikoetxea, Sagastibarren, Egiluzealde	
BIDE-ADARRAK/RAMIFICACIONES	_____	
KATASTROKO LUR-ZATIEN MUGAK LIMITES DE PARCELAS CATASTRALES	Eskuina Derecho	44, 45, 42, 41, 156, 38*, 29
	Ezkerra Izquierdo	43, 40, 163, 164, 39, 38*, 36, 35

*Bideak zeharkatutako lur-zatia/Parcela atravesada por camino público

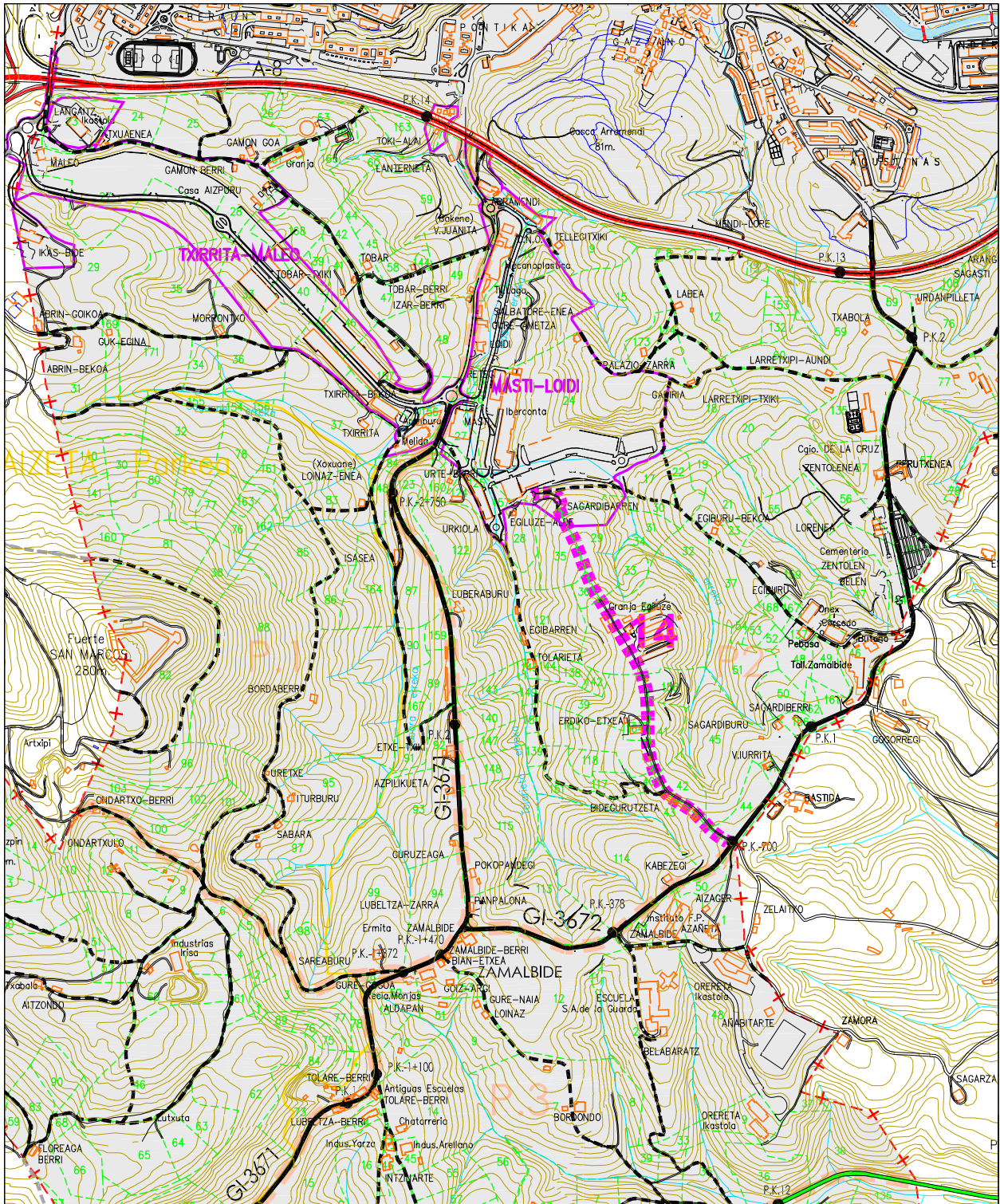
LUZERA LONGITUD m.		ZABALERA ANCHURA m.	LURZORU MOTA TIPO DE FIRME		
Hasierara A origen	Partziala Parcial		Hormigoia Hormigón	Lur trinkotua Tierra Compactada	Lurra Tierra
614		4	X	-	-
959	345	3	-	-	X
			-	-	-
			-	-	-
			-	-	-
			-	-	-
			-	-	-
			-	-	-
			-	-	-
GUZTIRA:	959				
TOTAL:					

► Hormigoia Egiluze granjaraino (614 m) / Hormigón hasta la granja Egiluze (614 m).



IZENA/DENOMINACIÓN: 14
SAILKAPENA/CATEGORIA: HERRIBIDEA/CAMINO

KATASTROKO POLIGONOIA:
POLIGONO CATASTRAL: 2





Plan Orokorren Bulegoa
Oficina del Plan General

IZENA/DENOMINACIÓN:	15	KATASTROKO POLIGONOA:	2
KATEGORIA/CATEGORIA:	Bidea/Camino	POLÍGONO CATASTRAL:	

HASIERA/ORIGEN	Zentolen aldea (GI-3672 / PK-1+332)		
AMAIERA/FIN	Sagastibarren		
IBILBIDEA/RECORRIDO	Zentolen aldea, Egiburugoikoa, Egiburubekoa, Egiburutxiki, Sagastibarren		
BIDE-ADARRAK/RAMIFICACIONES	_____		
KATASTROKO LUR-ZATIEN MUGAK LIMITES DE PARCELAS CATASTRALES	Eskuina Derecho	47, 46*, 167, 159, 23, 21, 17	
	Ezkerra Izquierdo	46*, 49, 137, 168, 37, 32, 30	

*Bideak zeharkatutako lur-zatia/Parcela atravesada por camino público

LUZERA LONGITUD m.	ZABALERA ANCHURA m.	LURZORU MOTA TIPO DE FIRME		
		Hormigoia Hormigón	Lur trinkotua Tierra Compactada	Lurra Tierra
Hasierara A origen	Partziala Parcial			
100			-	-
556	456	X	-	-
964	408	2	-	X
		-	-	-
		-	-	-
		-	-	-
		-	-	-
		-	-	-
		-	-	-
GUZTIRA: TOTAL:	964			

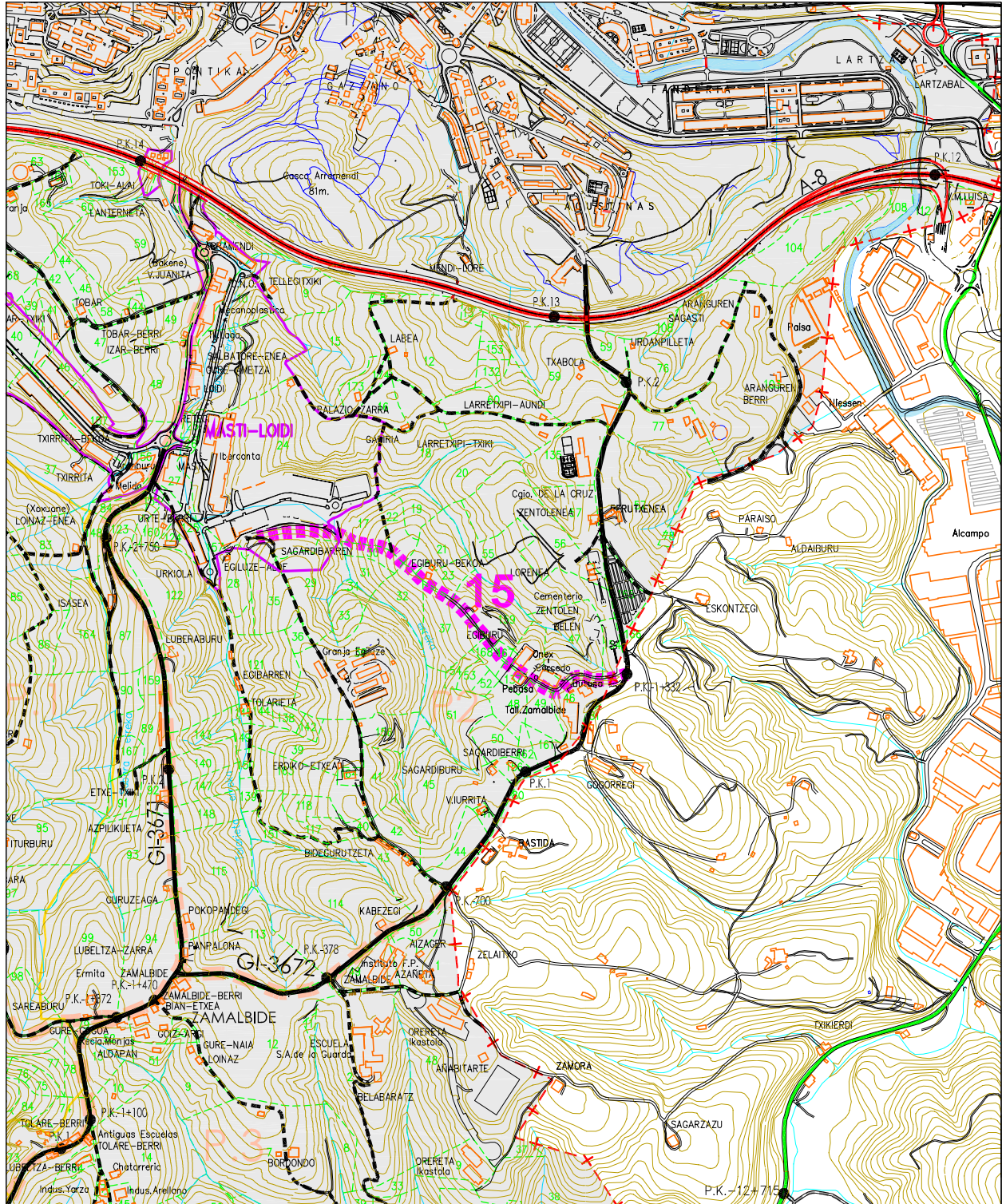
Asfalua / Asfalto

- Hormigoia Egiburubekoaraino (456 m) / Hormigón hasta Egiburubekoa (456 m).



IZENA/DENOMINACIÓN: 15
SAILKAPENA/CATEGORIA: HERRIBIDEA/CAMINO

KATASTROKO POLIGONOIA:
POLIGONO CATASTRAL: 2





Plan Orokorren Bulegoa
Oficina del Plan General

IZENA/DENOMINACIÓN:	16	KATASTROKO POLIGONOA:	2
KATEGORIA/CATEGORIA:	Bidea/Camino	POLÍGONO CATASTRAL:	

HASIERA/ORIGEN	Perutxenea (GI-3672 / PK-1+642)		
AMAIERA/FIN	Ezkontzegi (Oartzungo UM) / (T.M. de Oartzun)		
IBILBIDEA/RECORRIDO	Perutxenea, Ezkontzegi		
BIDE-ADARRAK/RAMIFICACIONES	_____		
KATASTROKO LUR-ZATIEN MUGAK LIMITES DE PARCELAS CATASTRALES	Eskuina Derecho	Zentolen Hilerria / Cementerio Zentolen	
	Ezkerra Izquierdo	57	

*Bideak zeharkatutako lur-zatia/Parcela atravesada por camino público

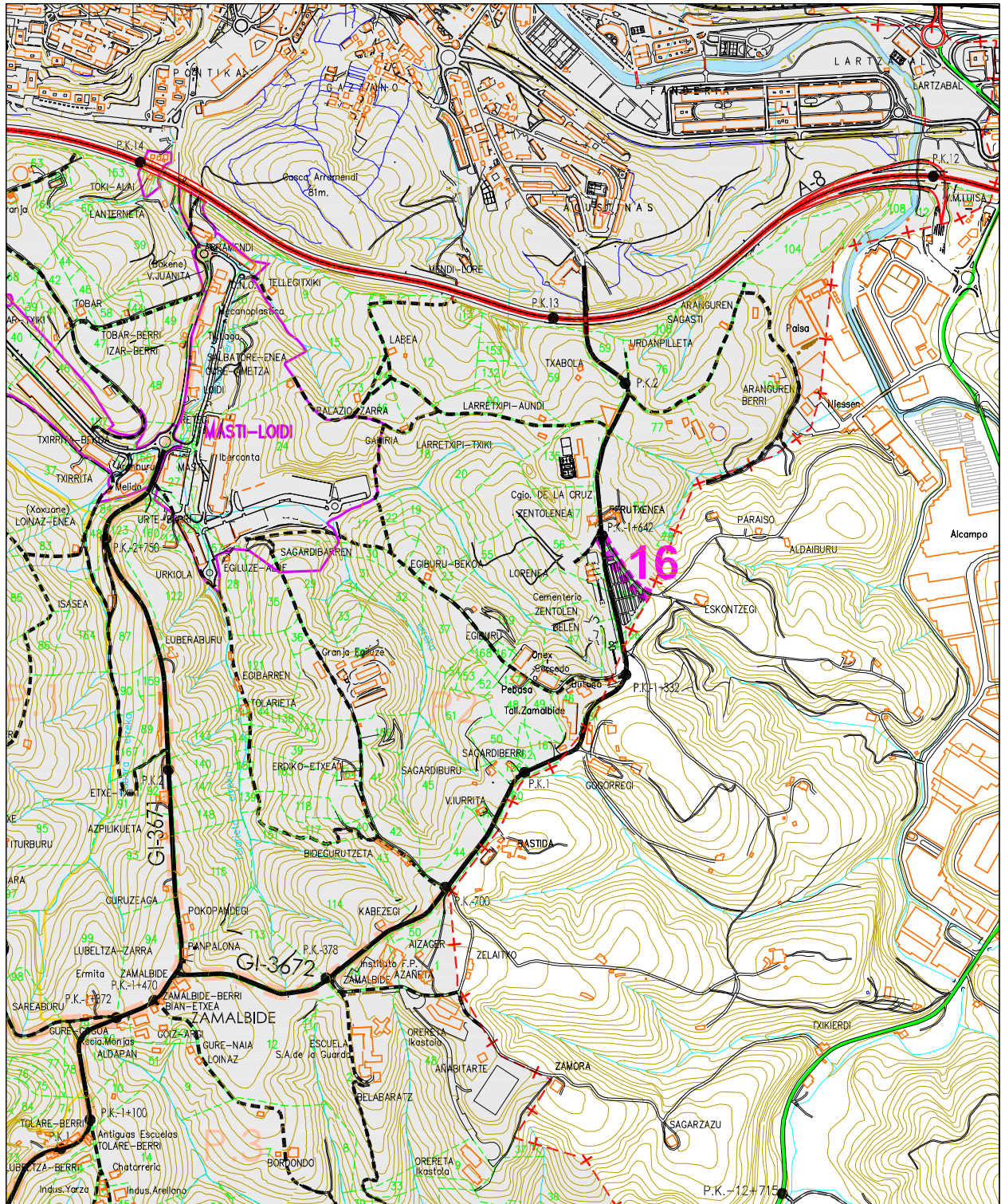
LUZERA LONGITUD m.	ZABALERA ANCHURA m.	LURZORU MOTA TIPO DE FIRME		
		Hormigoia Hormigón	Lur trinkotua Tierra Compactada	Lurra Tierra
Hasierara A origen	Partziala Parcial			
169		4	X	-
		-	-	-
		-	-	-
		-	-	-
		-	-	-
		-	-	-
		-	-	-
		-	-	-
		-	-	-
GUZTIRA: TOTAL:	169			





IZENA/DENOMINACIÓN: 16
SAILKAPENA/CATEGORIA: HERRIBIDEA/CAMINO

KATASTROKO POLIGONOIA:
POLIGONO CATASTRAL: 2





Plan Orokorren Bulegoa
Oficina del Plan General

IZENA/DENOMINACIÓN:	17	KATASTROKO POLIGONOA:	
KATEGORIA/CATEGORIA:	Bidea/Camino	POLÍGONO CATASTRAL:	2

HASIERA/ORIGEN		Zentolenea (GI-3672 / PK-1+700)
AMAIERA/FIN		Lopenea
IBILBIDEA/RECORRIDO		Zentolenea, Lopenea
BIDE-ADARRAK/RAMIFICACIONES		_____
KATASTROKO LUR-ZATIEN MUGAK LIMITES DE PARCELAS CATASTRALES	Eskuina Derecho	57, 56
	Ezkerra Izquierdo	Zentolen Hilerria / Cementerio Zentolen

*Bideak zeharkatutako lur-zatia/Parcela atravesada por camino público

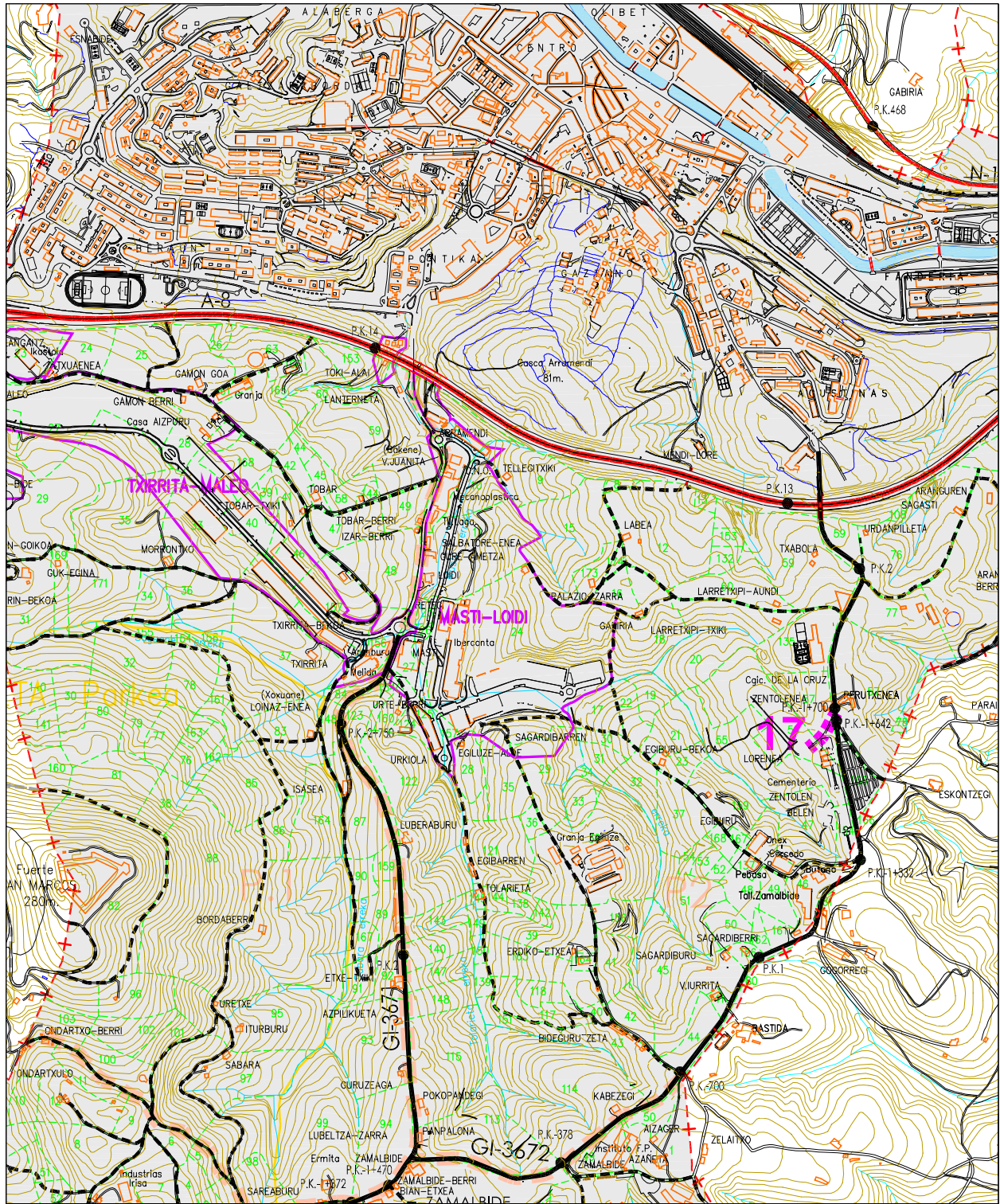
LUZERA LONGITUD m.		ZABALERA ANCHURA m.	LURZORU MOTA TIPO DE FIRME		
Hasierara A origen	Partziala Parcial		Hormigoia Hormigón	Lur trinkotua Tierra Compactada	Lurra Tierra
98		3	X	-	-
			-	-	-
			-	-	-
			-	-	-
			-	-	-
			-	-	-
			-	-	-
			-	-	-
			-	-	-
GUZTIRA:	98				
TOTAL:					





IZENA/DENOMINACIÓN: 17
SAILKAPENA/CATEGORIA: HERRIBIDEA/CAMINO

KATASTROKO POLIGONOIA:
POLIGONO CATASTRAL: 2





Plan Orokoraren Bulegoa
Oficina del Plan General

IZENA/DENOMINACIÓN:	18	KATASTROKO POLIGONOA:	2
KATEGORIA/CATEGORIA:	Bidea/Camino	POLÍGONO CATASTRAL:	

HASIERA/ORIGEN	Dantxarineko zabalara (GI-3672 / PK-1+900)		
AMAIERA/FIN	Mendilore (A-8 autobide azpiko tunela) / (túnel bajo autopista A-8)		
IBILBIDEA/RECORRIDO	Dantxarineko zabalara, Larretxipitxiki, Larretxipiaundi, Labea, Mendilore		
BIDE-ADARRAK/RAMIFICACIONES	18.I (18.I.a), 18.II, 18.III, 18.IV		
KATASTROKO LUR-ZATIEN MUGAK LIMITES DE PARCELAS CATASTRALES	Eskuina Derecho	59, 60, 12	
	Ezkerra Izquierdo	135, 20, 18, 16, 174, 173, 15, 8	

*Bideak zeharkatutako lur-zatia/Parcela atravesada por camino público

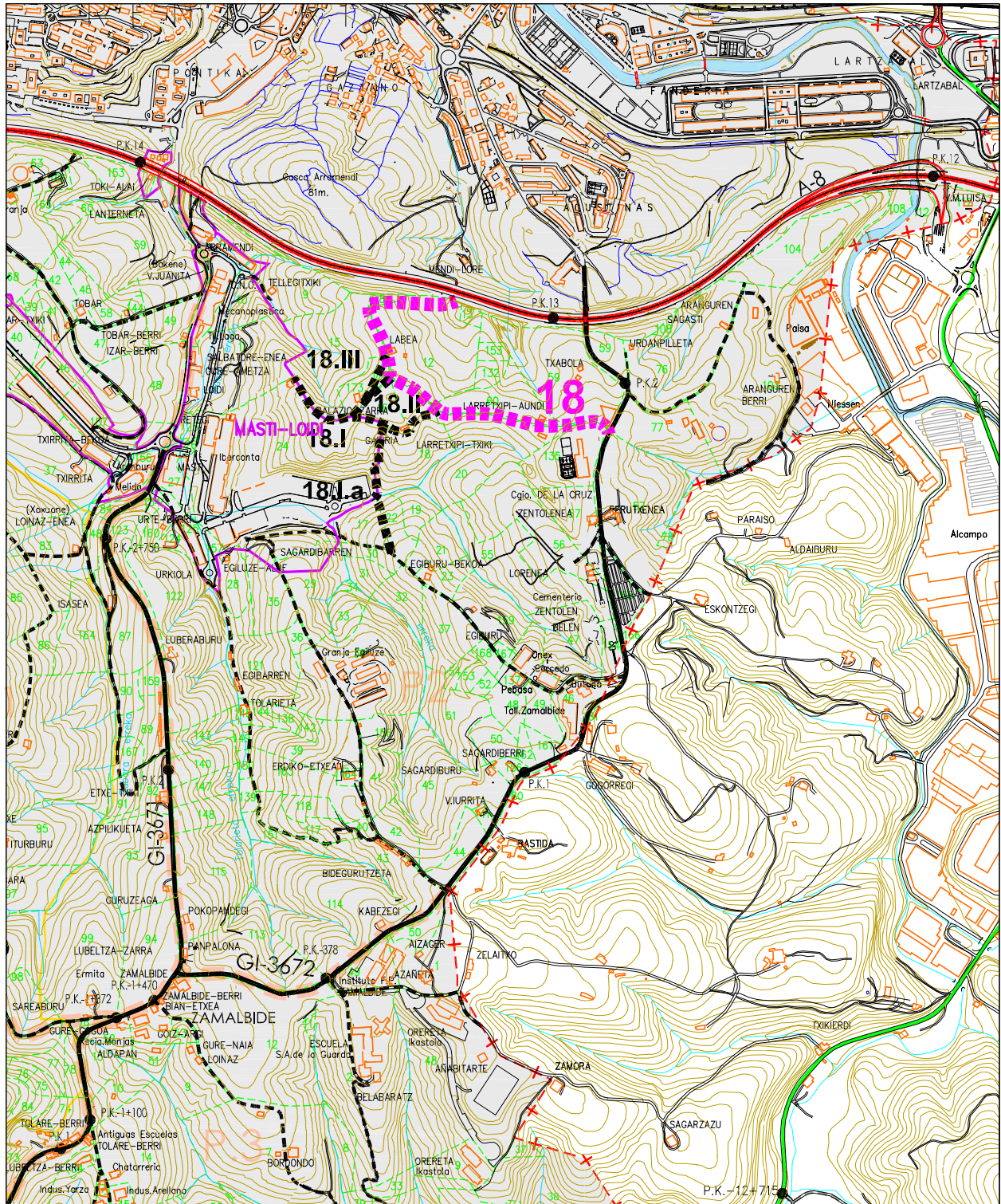
LUZERA LONGITUD m.	ZABALERA ANCHURA m.	LURZORU MOTA TIPO DE FIRME		
		Hormigoia Hormigón	Lur trinkotua Tierra Compactada	Lurra Tierra
Hasierara A origen	Partziala Parcial			
578		X	-	-
696	118	-	X	-
891	195	-	-	X
		-	-	-
		-	-	-
		-	-	-
		-	-	-
		-	-	-
GUZTIRA:	891			
TOTAL:				

- ▶ A-8 autobidearen apitik jarraitzen du Agustinak auzoraino (Miguel Alduntzin kalea), lehendabizi Mendiloretik pasatuz / Continúa por debajo de la autopista A-8 hasta el barrio de Agustinas (calle Miguel Alduntzin), pasando primero por Mendilore.
- ▶ Hormigoia Labearaino (578 m) / Hormigón hasta Labea (578 m).



IZENA/DENOMINACIÓN: 18
SAILKAPENA/CATEGORIA: HERRIBIDEA/CAMINO

KATASTROKO POLIGONOIA:
POLIGONO CATASTRAL: 2





Plan Orokorren Bulegoa
Oficina del Plan General

IZENA/DENOMINACIÓN:	18.I	KATASTROKO POLIGONOA:	2
KATEGORIA/CATEGORIA:	Bidea/Camino	POLÍGONO CATASTRAL:	

HASIERA/ORIGEN	Gabiria ondoa (18 / PK-395)		
AMAIERA/FIN	Gabiriko zabala		
IBILBIDEA/RECORRIDO	Gabiria ondoa, Gabiria, Palaziozarra, Gabiriko zabala		
BIDE-ADARRAK/RAMIFICACIONES	18.I.a		
KATASTROKO LUR-ZATIEN MUGAK LIMITES DE PARCELAS CATASTRALES	Eskuina Derecho	18*, 16, 173, 15	
	Ezkerra Izquierdo	18*, 24	

*Bideak zeharkatutako lur-zatia/Parcela atravesada por camino público

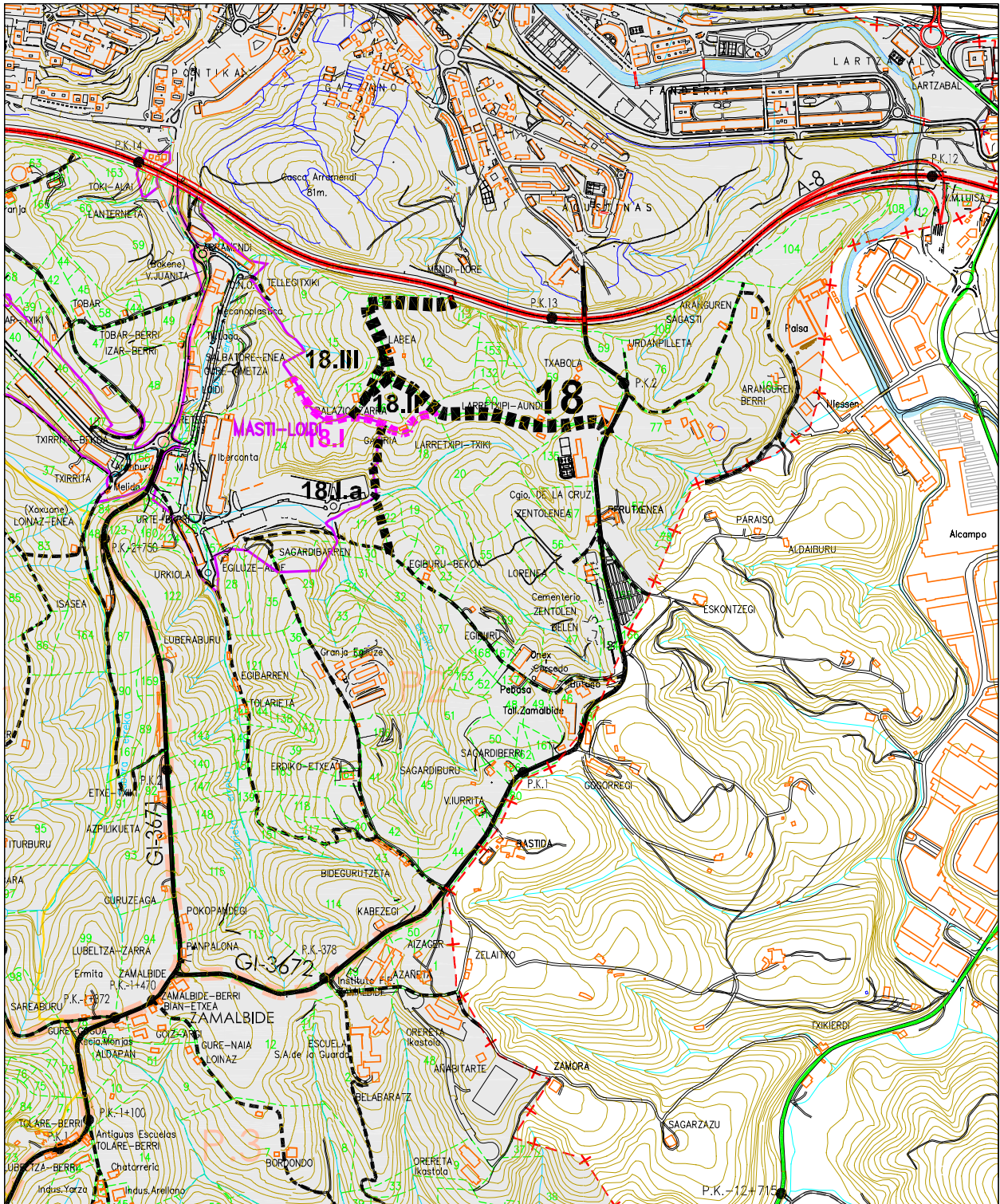
LUZERA LONGITUD m.	ZABALERA ANCHURA m.	LURZORU MOTA TIPO DE FIRME		
		Hormigoia Hormigón	Lur trinkotua Tierra Compactada	Lurra Tierra
Hasierara A origen	Partziala Parcial			
85		X	-	-
398	313	3	-	X
		-	-	-
		-	-	-
		-	-	-
		-	-	-
		-	-	-
		-	-	-
GUZTIRA: TOTAL:	398			

► Hormigoia Gabiriaraino (85 m) / Hormigón hasta Gabiria (85 m).



IZENA/DENOMINACIÓN: 18.I
SAILKAPENA/CATEGORIA: HERRIBIDEA/CAMINO

KATASTROKO POLIGONOIA:
POLIGONO CATASTRAL: 2





Plan Orokorren Bulegoa
Oficina del Plan General

IZENA/DENOMINACIÓN:	18.I.a	KATASTROKO POLIGONOA:	2
KATEGORIA/CATEGORIA:	Bidea/Camino	POLÍGONO CATASTRAL:	

HASIERA/ORIGEN	Gabiria (18.I / PK-147)		
AMAIERA/FIN	Egiburutziki (15 / PK-655)		
IBILBIDEA/RECORRIDO	Gabiria, Egiburutziki		
BIDE-ADARRAK/RAMIFICACIONES	_____		
KATASTROKO LUR-ZATIEN MUGAK LIMITES DE PARCELAS CATASTRALES	Eskuina Derecho	Masti-Loidi, 17	
	Ezkerra Izquierdo	18, 22	

*Bideak zeharkatutako lur-zatia/Parcela atravesada por camino público

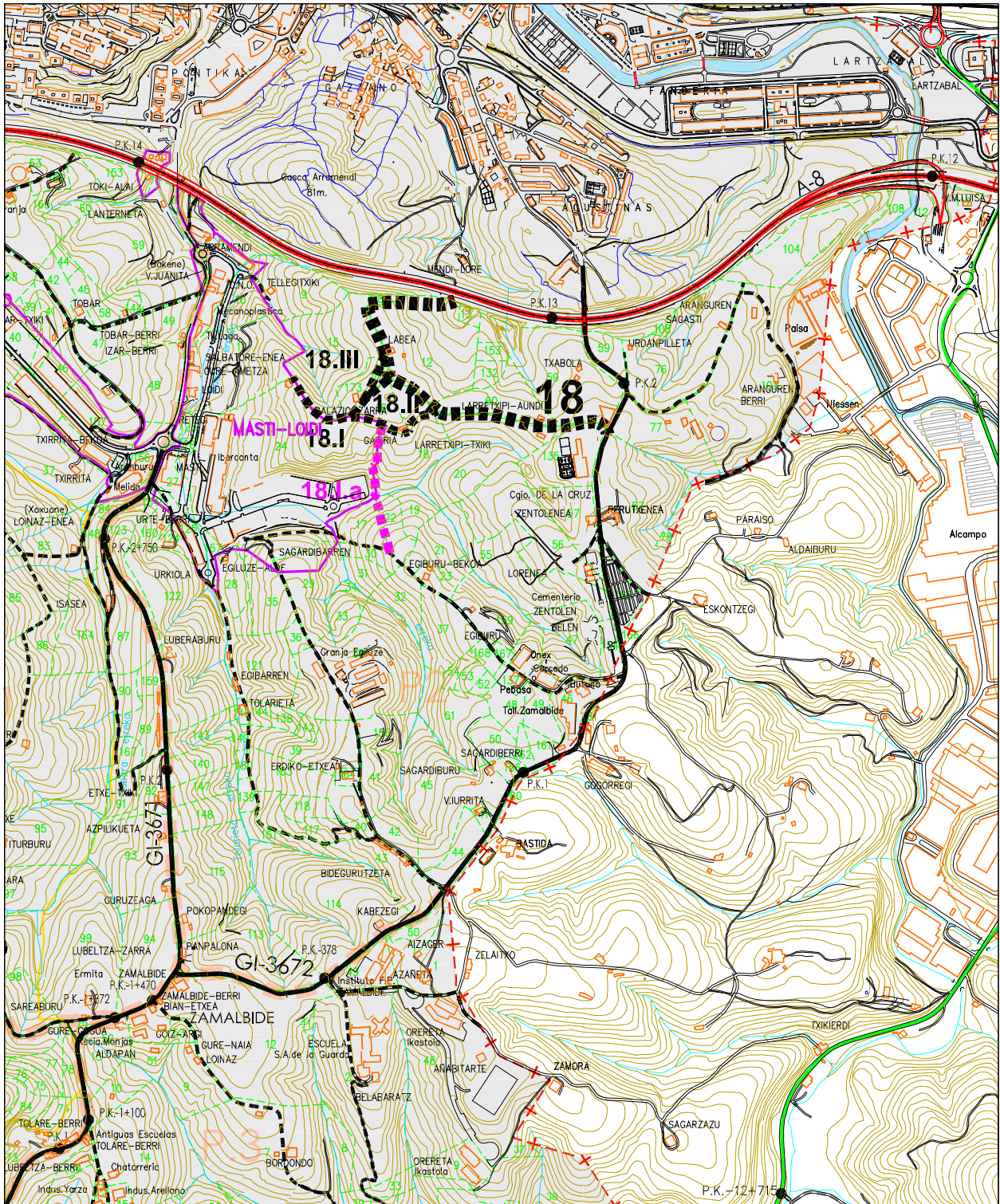
LUZERA LONGITUD m.		ZABALERA ANCHURA m.	LURZORU MOTA TIPO DE FIRME		
Hasierara A origen	Partziala Parcial		Hormigoia Hormigón	Lur trinkotua Tierra Compactada	Lurra Tierra
87		3	-	-	X
172	84	3	X	-	-
300	128	3	-	-	X
			-	-	-
			-	-	-
			-	-	-
			-	-	-
			-	-	-
GUZTIRA:	300				
TOTAL:					





IZENA/DENOMINACIÓN: 18.I.a
SAILKAPENA/CATEGORIA: HERRIBIDEA/CAMINO

KATASTROKO POLIGONOIA:
POLIGONO CATASTRAL: 2





Plan Orokorren Bulegoa
Oficina del Plan General

IZENA/DENOMINACIÓN:	18.II	KATASTROKO POLIGONOA:	2
KATEGORIA/CATEGORIA:	Bidea/Camino	POLÍGONO CATASTRAL:	

HASIERA/ORIGEN	Labea ondoa (18 / PK-525)		
AMAIERA/FIN	Palaziozarra (18.I / PK-220)		
IBILBIDEA/RECORRIDO	Labea ondoa, Palaziozarra		
BIDE-ADARRAK/RAMIFICACIONES	_____		
KATASTROKO LUR-ZATIEN MUGAK LIMITES DE PARCELAS CATASTRALES	Eskuina Derecho	174, 173	
	Ezkerra Izquierdo	16	

*Bideak zeharkatutako lur-zatia/Parcela atravesada por camino público

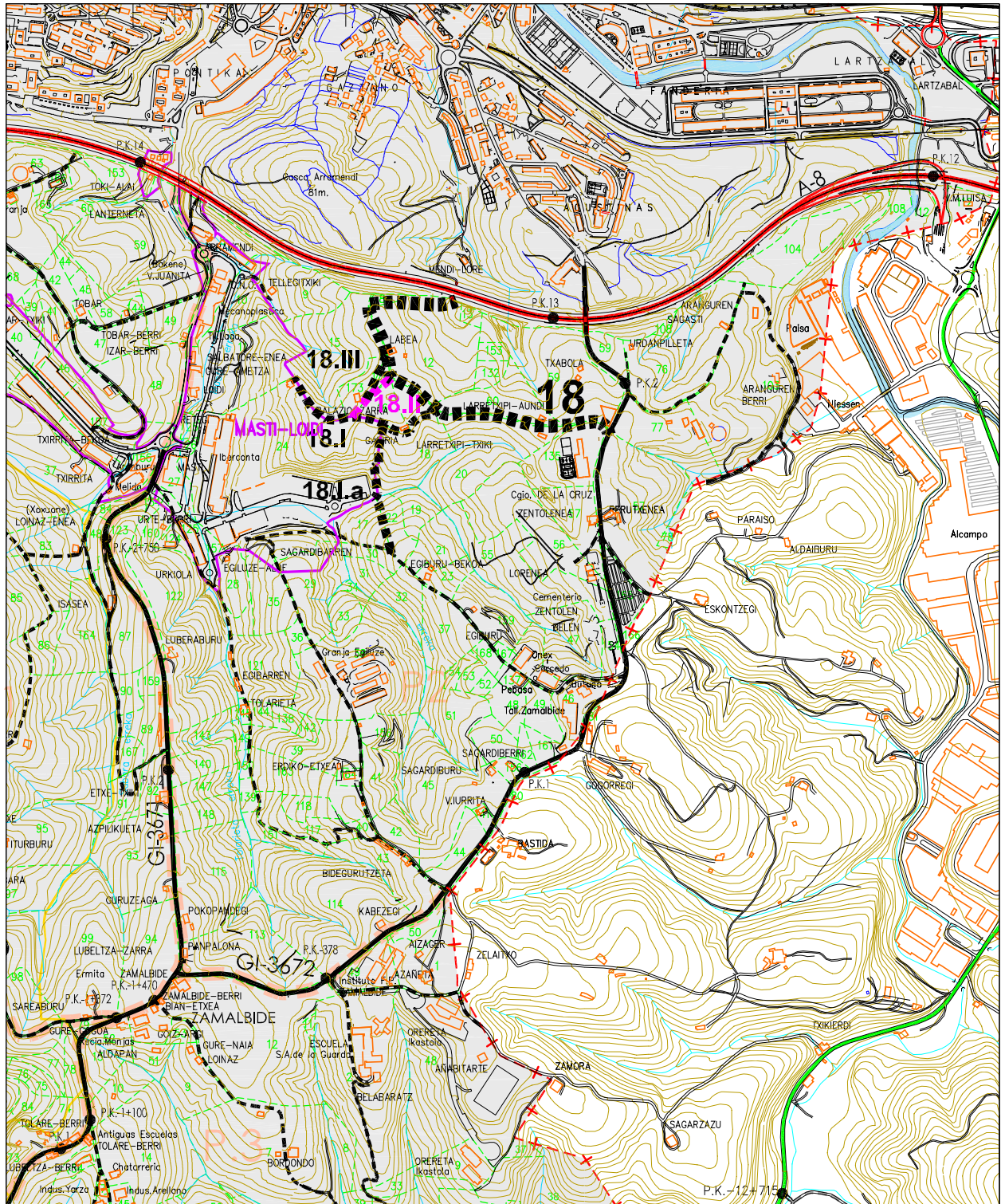
LUZERA LONGITUD m.		ZABALERA ANCHURA m.	LURZORU MOTA TIPO DE FIRME		
Hasierara A origen	Partziala Parcial		Hormigoia Hormigón	Lur trinkotua Tierra Compactada	Lurra Tierra
123		3	X	-	-
			-	-	-
			-	-	-
			-	-	-
			-	-	-
			-	-	-
			-	-	-
			-	-	-
			-	-	-
GUZTIRA:	123				
TOTAL:					





IZENA/DENOMINACIÓN: 18.II
SAILKAPENA/CATEGORIA: HERRIBIDEA/CAMINO

KATASTROKO POLIGONOIA:
POLIGONO CATASTRAL: 2





Plan Orokoraren Bulegoa
Oficina del Plan General

IZENA/DENOMINACIÓN:	18.III	KATASTROKO POLIGONOA:	2
KATEGORIA/CATEGORIA:	Bidea/Camino	POLÍGONO CATASTRAL:	

HASIERA/ORIGEN	Labea ondoa (18 / PK-576)		
AMAIERA/FIN	Palaziozarra (18.II / PK-071)		
IBILBIDEA/RECORRIDO	Labea ondoa, Palaziozarra		
BIDE-ADARRAK/RAMIFICACIONES	_____		
KATASTROKO LUR-ZATIEN MUGAK LIMITES DE PARCELAS CATASTRALES	Eskuina Derecho	173	
	Ezkerra Izquierdo	174	

*Bideak zeharkatutako lur-zatia/Parcela atravesada por camino público

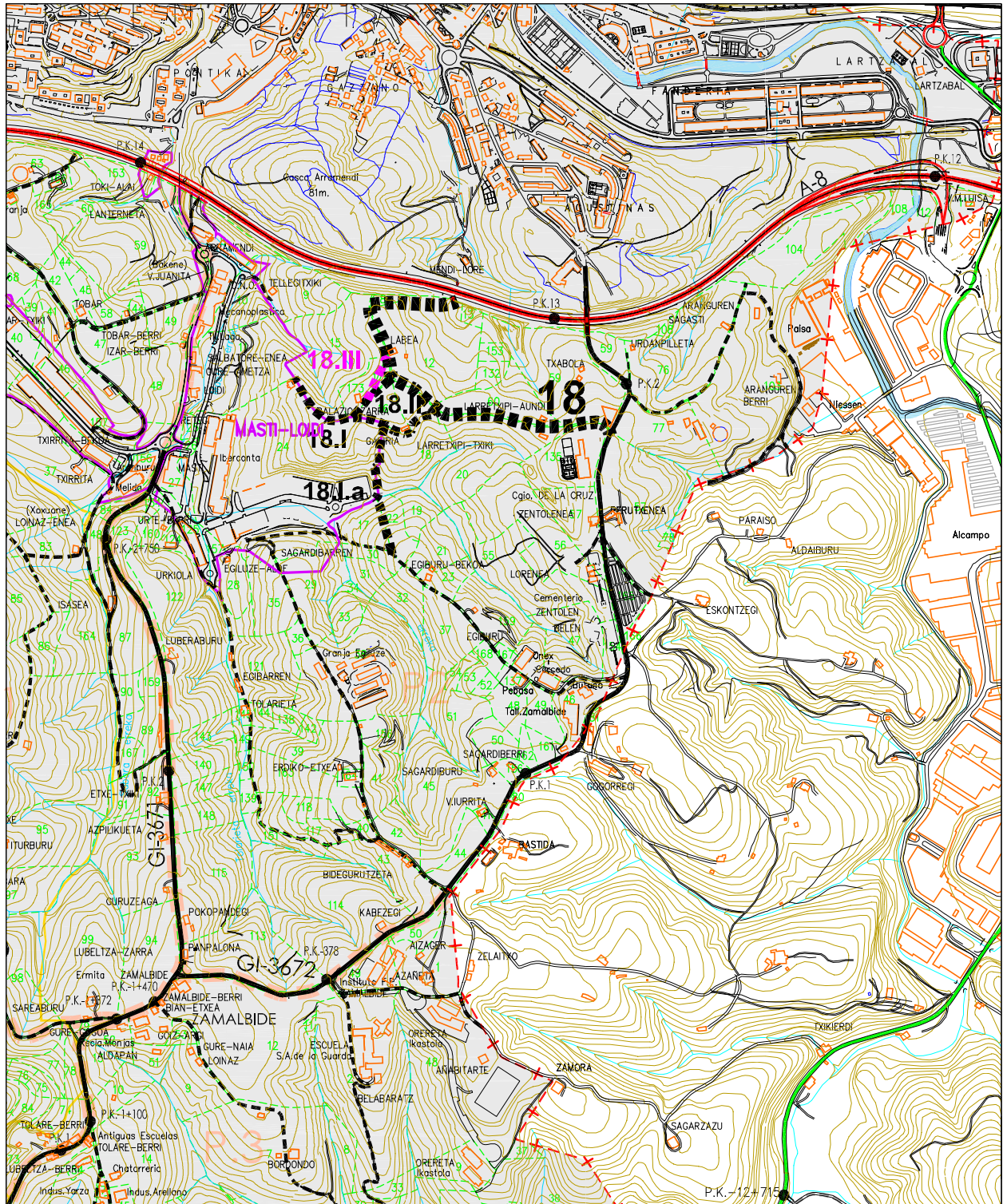
LUZERA LONGITUD m.		ZABALERA ANCHURA m.	LURZORU MOTA TIPO DE FIRME		
Hasierara A origen	Partziala Parcial		Hormigoia Hormigón	Lur trinkotua Tierra Compactada	Lurra Tierra
105		3	-	-	X
			-	-	-
			-	-	-
			-	-	-
			-	-	-
			-	-	-
			-	-	-
			-	-	-
GUZTIRA:	105				
TOTAL:					





IZENA/DENOMINACIÓN: 18.III
SAILKAPENA/CATEGORIA: HERRIBIDEA/CAMINO

KATASTROKO POLIGONOIA:
POLIGONO CATASTRAL: 2





Plan Orokoraren Bulegoa
Oficina del Plan General

IZENA/DENOMINACIÓN:	19	KATASTROKO POLIGONOA:	2
KATEGORIA/CATEGORIA:	Bidea/Camino	POLÍGONO CATASTRAL:	

HASIERA/ORIGEN	Dantxarineko zabalara (GI-3672 / PK-1+950)		
AMAIERA/FIN	Aranguren (Oartzungo UM) / (T.M. de Oartzun)		
IBILBIDEA/RECORRIDO	Dantxarineko zabalara, Sagasti, Arangurenberrigoikoa, Arangurenberribekoa, Aranguren		
BIDE-ADARRAK/RAMIFICACIONES	_____		
KATASTROKO LUR-ZATIEN MUGAK LIMITES DE PARCELAS CATASTRALES	Eskuina Derecho	77, 103*	
	Ezkerra Izquierdo	76, 103*	

*Bideak zeharkatutako lur-zatia/Parcela atravesada por camino público

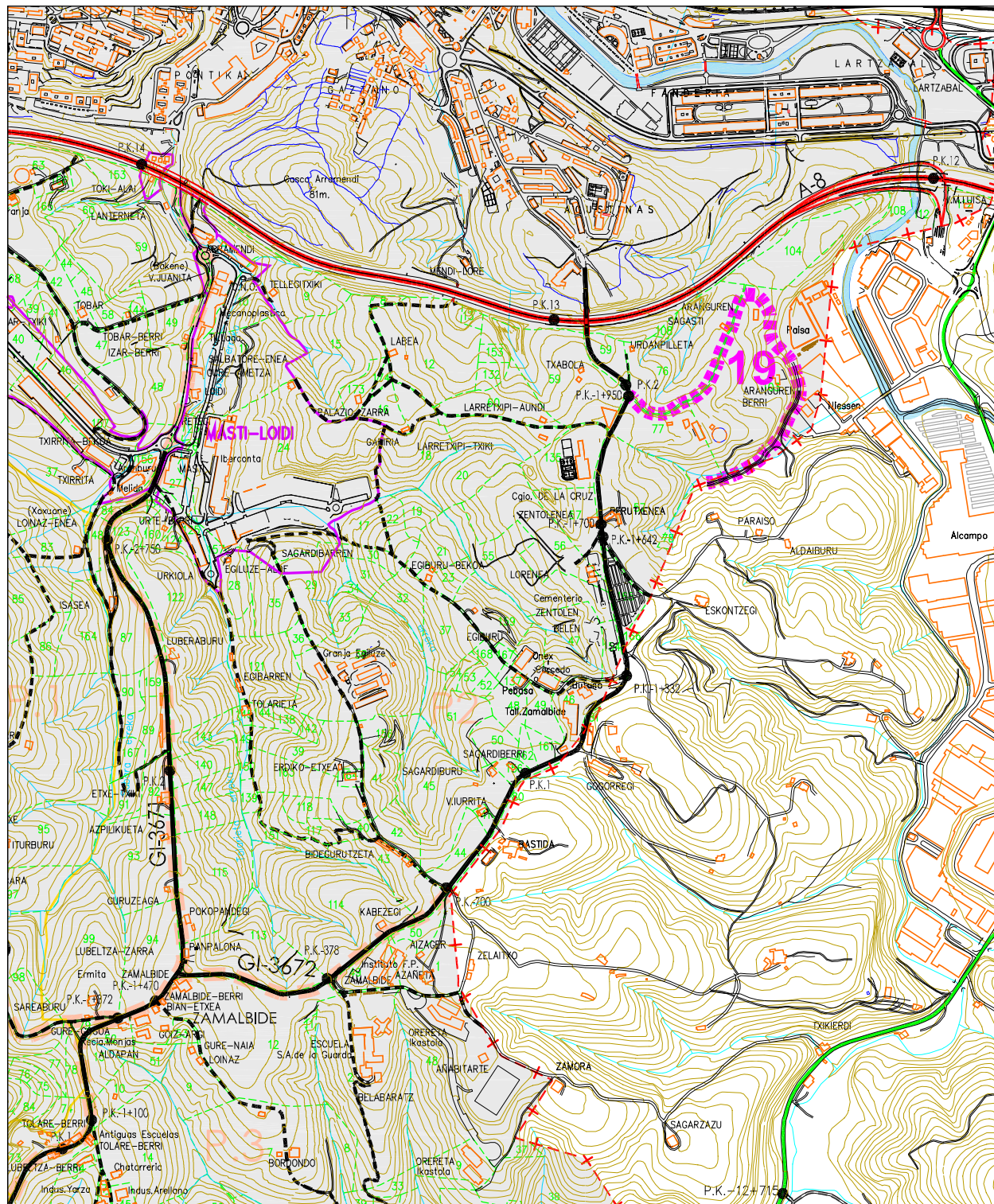
LUZERA LONGITUD m.	ZABALERA ANCHURA m.	LURZORU MOTA TIPO DE FIRME		
		Hormigoia Hormigón	Lur trinkotua Tierra Compactada	Lurra Tierra
Hasierara A origen	Partziala Parcial			
422		-	X	-
656	234	X	-	-
1.010	354	3	-	X
		-	-	-
		-	-	-
		-	-	-
		-	-	-
		-	-	-
		-	-	-
GUZTIRA: TOTAL:	1.010			

► Hormigoia Arangurenberrigoikotik Arangurenberribekoaraino (234 m) / Hormigón de Arangurenberrigoikoa a Arangurenberribekoa (234 m).



IZENA/DENOMINACIÓN: 19
SAILKAPENA/CATEGORIA: HERRIBIDEA/CAMINO

KATASTROKO POLIGONOIA:
POLIGONO CATASTRAL: 2





Plan Orokorren Bulegoa
Oficina del Plan General

IZENA/DENOMINACIÓN:	20	KATASTROKO POLIGONOA:	
KATEGORIA/CATEGORIA:	Bidea/Camino	POLÍGONO CATASTRAL:	2

HASIERA/ORIGEN	Dantxarineko zabala (GI-3672 / PK-2+000)		
AMAIERA/FIN	Urdanpilleta		
IBILBIDEA/RECORRIDO	Dantxarineko zabala, Urdanpilleta		
BIDE-ADARRAK/RAMIFICACIONES			
KATASTROKO LUR-ZATIEN MUGAK LIMITES DE PARCELAS CATASTRALES	Eskuina Derecho	76	
	Ezkerra Izquierdo	59	

*Bideak zeharkatutako lur-zatia/Parcela atravesada por camino público

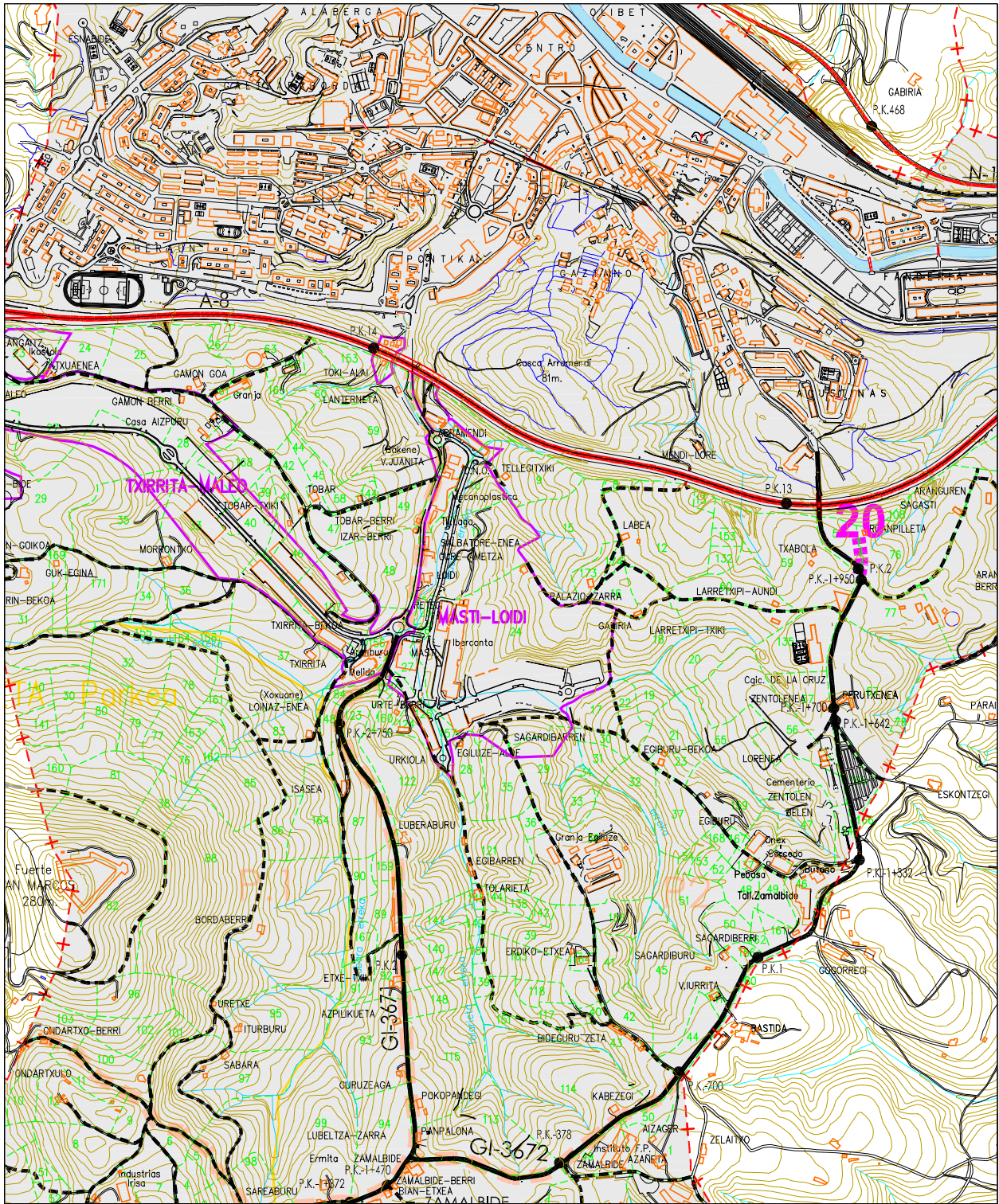
LUZERA LONGITUD m.		ZABALERA ANCHURA m.	LURZORU MOTA TIPO DE FIRME		
Hasierara A origen	Partziala Parcial		Hormigoia Hormigón	Lur trinkotua Tierra Compactada	Lurra Tierra
79		5		-	-
			-	-	-
			-	-	-
			-	-	-
			-	-	-
			-	-	-
			-	-	-
			-	-	-
GUZTIRA:	79				
TOTAL:					

Asfaltua / Asfalto.



IZENA/DENOMINACIÓN: 20
SAILKAPENA/CATEGORIA: HERRIBIDEA/CAMINO

KATASTROKO POLIGONOIA:
POLIGONO CATASTRAL: 2





Plan Orokorren Bulegoa
Oficina del Plan General

IZENA/DENOMINACIÓN:	21	KATASTROKO POLIGONOA:	
KATEGORIA/CATEGORIA:	Bidea/Camino	POLÍGONO CATASTRAL:	2

HASIERA/ORIGEN	Arramendi baserria		
AMAIERA/FIN	Tellegitxiki		
IBILBIDEA/RECORRIDO	Arramendi baserria, Tellegitxiki		
BIDE-ADARRAK/RAMIFICACIONES	_____		
KATASTROKO LUR-ZATIEN MUGAK LIMITES DE PARCELAS CATASTRALES	Eskuina Derecho	Masti-Loidi Industria Poligonoa / Polígono Industrial Masti-Loidi	
	Ezkerra Izquierdo	9	

*Bideak zeharkatutako lur-zatia/Parcela atravesada por camino público

LUZERA LONGITUD m.		ZABALERA ANCHURA m.	LURZORU MOTA TIPO DE FIRME		
Hasierara A origen	Partziala Parcial		Hormigoia Hormigón	Lur trinkotua Tierra Compactada	Lurra Tierra
71		4	X	-	-
			-	-	-
			-	-	-
			-	-	-
			-	-	-
			-	-	-
			-	-	-
			-	-	-
			-	-	-
GUZTIRA:	71				
TOTAL:					





IZENA/DENOMINACIÓN: 21
SAILKAPENA/CATEGORIA: HERRIBIDEA/CAMINO

KATASTROKO POLIGONOIA:
POLIGONO CATASTRAL: 2

