




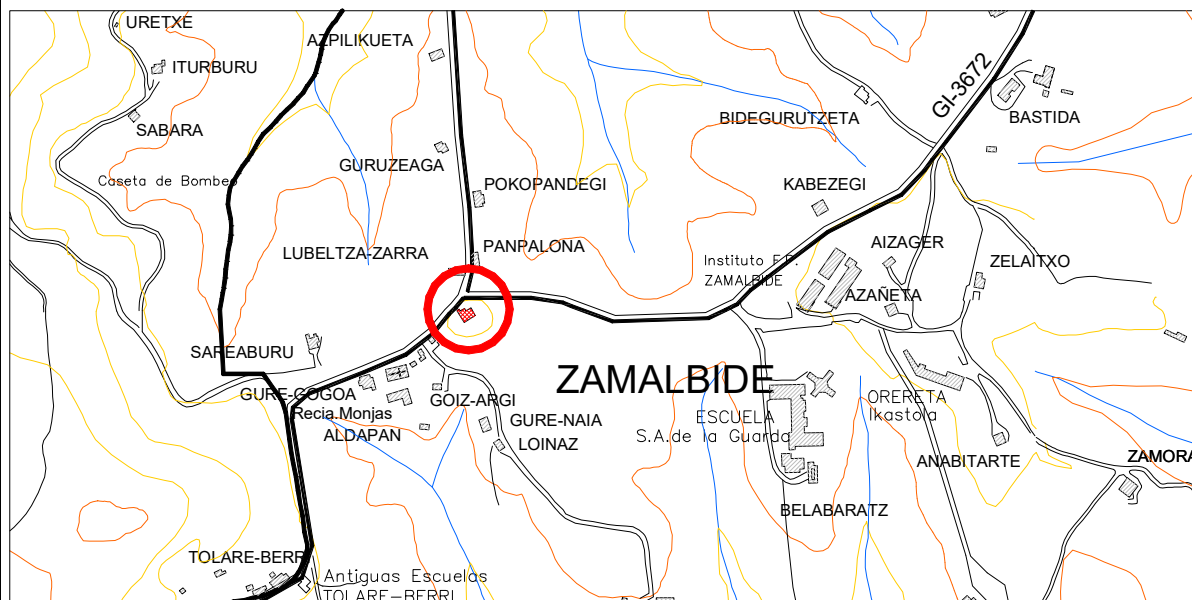
ZAMALBIDE	Erref./Ref.: 3002
Helbidea/Emplazamiento: Zamalbide - 1	Katastroko Erref./Ref. Catastral: 03DIO54

Hirigintza-erregimena:
Régimen Urbanístico:





ZAMALBIDE	Erref./Ref.: 3002
Helbidea/Emplazamiento: Zamalbide - 1	Katastroko Erref./Ref. Catastral: 03DIO54





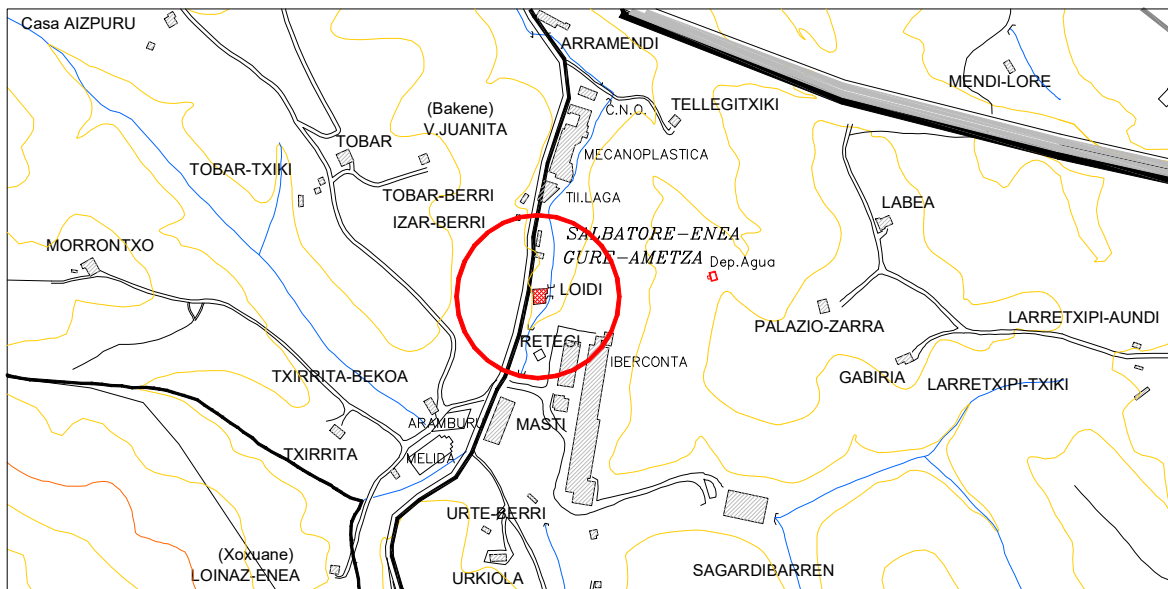
LOIDI	Erref./Ref.: 4102
Helbidea/Emplazamiento: Paseo Arramendi nº 8	Katastroko Erref./Ref. Catastral: 4660023

Hirigintza-erregimena:
Régimen Urbanístico:






LOIDI	Erref./Ref.: 4102
Helbidea/Emplazamiento: Paseo Arramendi n° 8	Katastroko Erref./Ref. Catastral: 4660023





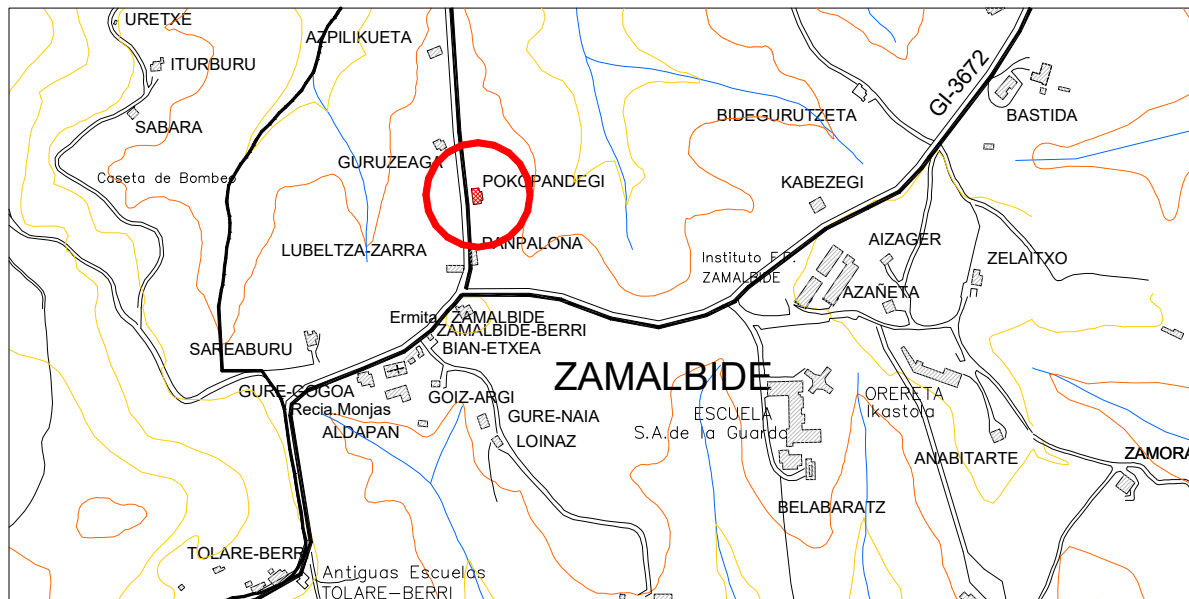
POKOPANDEGI	Erref./Ref.: 4401
Helbidea/Emplazamiento: Zentolen - 18	Katastroko Erref./Ref. Catastral: 03DIO31

Hirigintza-erregimena:
Régimen Urbanístico:





POKOPANDEGI		Erref./Ref.: 4401
Helbidea/Emplazamiento: Zentolen - 18		Katastroko Erref./Ref. Catastral: 03DIO31





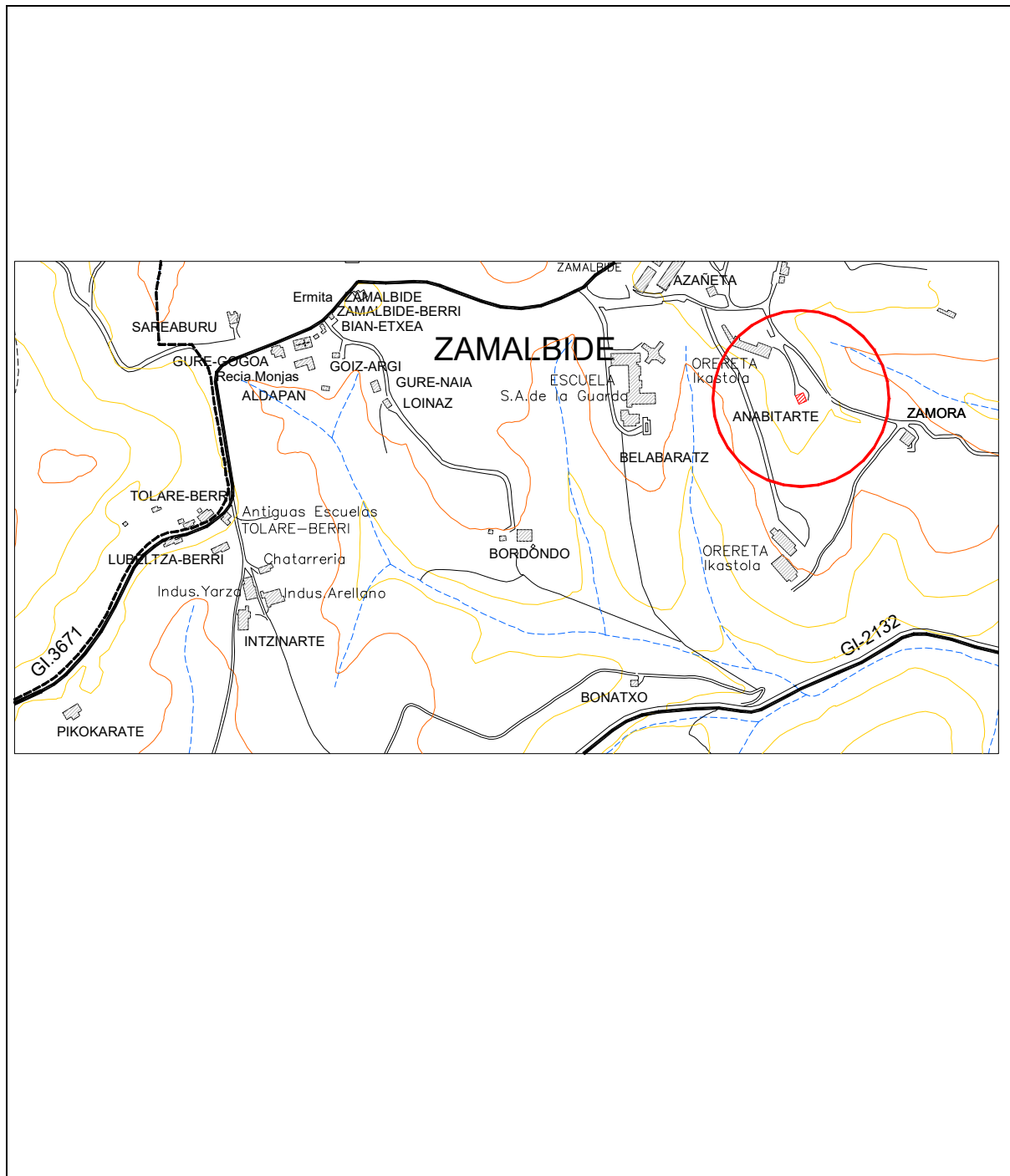
AÑABITARTE	Erref./Ref.: 4501
Helbidea/Emplazamiento: Zamalbide - 15	Katastroko Erref./Ref. Catastral: 6864004

Hirigintza-erregimena:
Régimen Urbanístico:





AÑABITARTE	Erref./Ref.: 4501
Helbidea/Emplazamiento: Zamalbide - 15	Katastroko Erref./Ref. Catastral: 6864004





TOBAR	Erref./Ref.: 5601
Helbidea/Emplazamiento: Carretera de San Marcos - 15	Katastroko Erref./Ref. Catastral: 03DIB05

Hirigintza-erregimena:
Régimen Urbanístico:





TOBAR	Erref./Ref.: 5601
Helbidea/Emplazamiento: Carretera de San Marcos - 15	Katastroko Erref./Ref. Catastral: 03DIB05

