



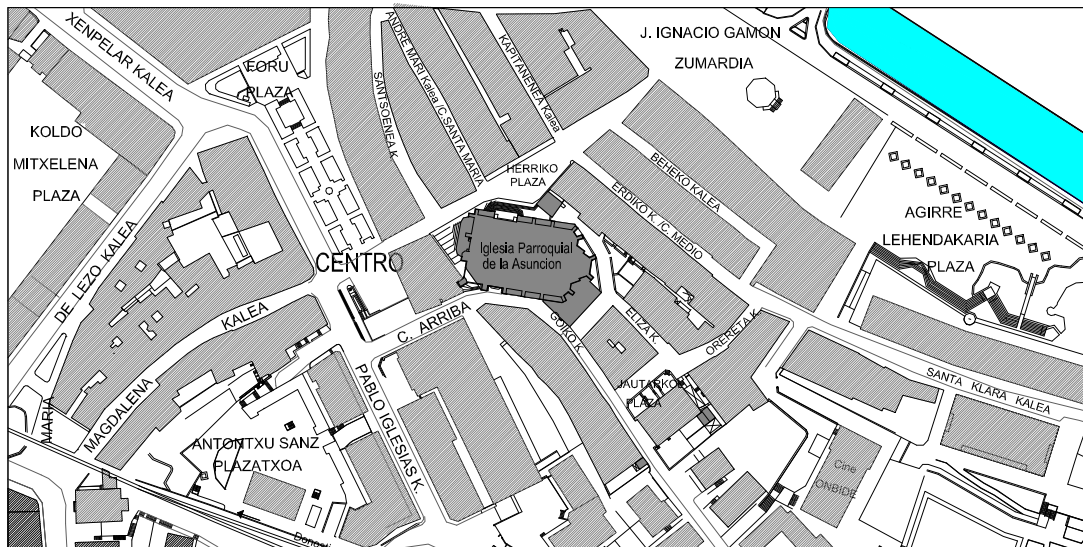


<b>RETABLO DE LA ASUNCION</b>		Erref./Ref.: <b>1403</b>
Helbidea/Emplazamiento: <b>Iglesia Parroquial de Santa Maria (Herriko plaza)</b>		Katastroko Erref./Ref. Catastral: <b>2033119</b>
Babes-erregimena: Régimen de protección:	<b>273/2000 Dekretua abenduaren 19ekoa (EHAA 2001ko urtarrilak 11) Decreto 273/2000 de 19 de diciembre, (BOPV 11 de enero de 2001)</b>	
Babes-maila: Grado de Protección:	<b>Kultur Onurakoa Interés Cultural</b>	
Hirigintza-erregimena: Régimen Urbanístico:	<b>Errenteriako Hiri Zaharra Eraberritzeko Plangintza Berezia Plan Especial de Rehabilitación Casco Histórico de Rentería</b>	





<b>RETABLO DE LA ASUNCION</b>	Erref./Ref.: <b>1403</b>
Helbidea/Emplazamiento: <b>Iglesia Parroquial de Santa Maria (Herriko plaza)</b>	Katastroko Erref./Ref. Catastral: <b>2033119</b>





<b>RETABLO MAYOR</b>		Erref./Ref.: <b>1404</b>
Helbidea/Emplazamiento: <b>Iglesia Parroquial de Santa Maria (Herriko plaza)</b>		Katastroko Erref./Ref. Catastral: <b>2033119</b>
Babes-erregimena: Régimen de protección:	<b>273/2000 Dekretua abenduaren 19ekoa (EHAA 2001ko urtarrilak 11)</b> <b>Decreto 273/2000 de 19 de diciembre, (BOPV 11 de enero de 2001)</b>	
Babes-maila: Grado de Protección:	<b>Kultur Onurakoa</b> <b>Interés Cultural</b>	
Hirigintza-erregimena: Régimen Urbanístico:	<b>Errenteriako Hiri Zaharra Eraberritzeko Plangintza Berezia</b> <b>Plan Especial de Rehabilitación Casco Histórico de Renteria</b>	





<b>RETABLO MAYOR</b>	Erref./Ref.: <b>1404</b>
Helbidea/Emplazamiento: <b>Iglesia Parroquial de Santa Maria (Herriko plaza)</b>	Katastroko Erref./Ref. Catastral: <b>2033119</b>

